



BOLETIN METEOROLOGICO DIARIO

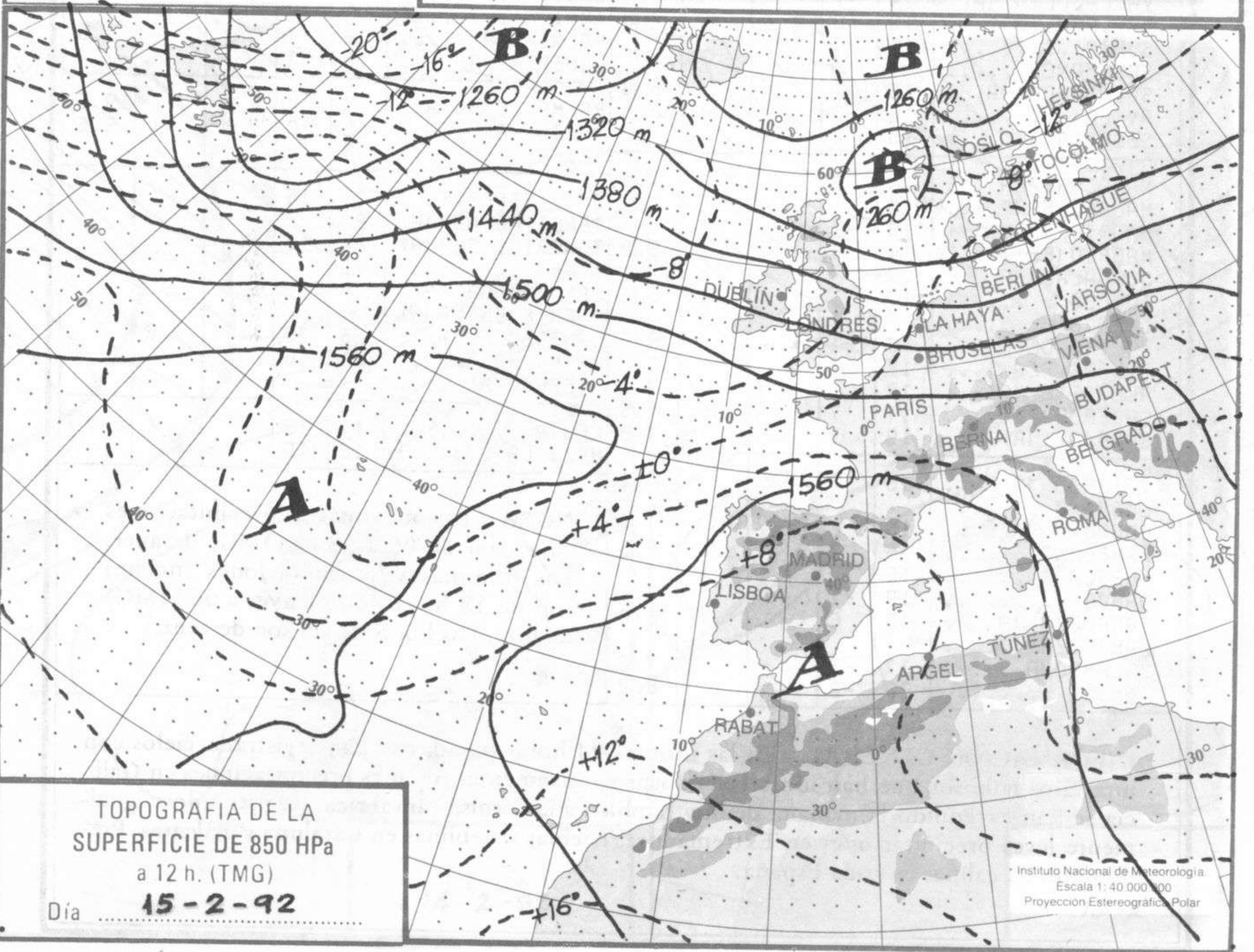
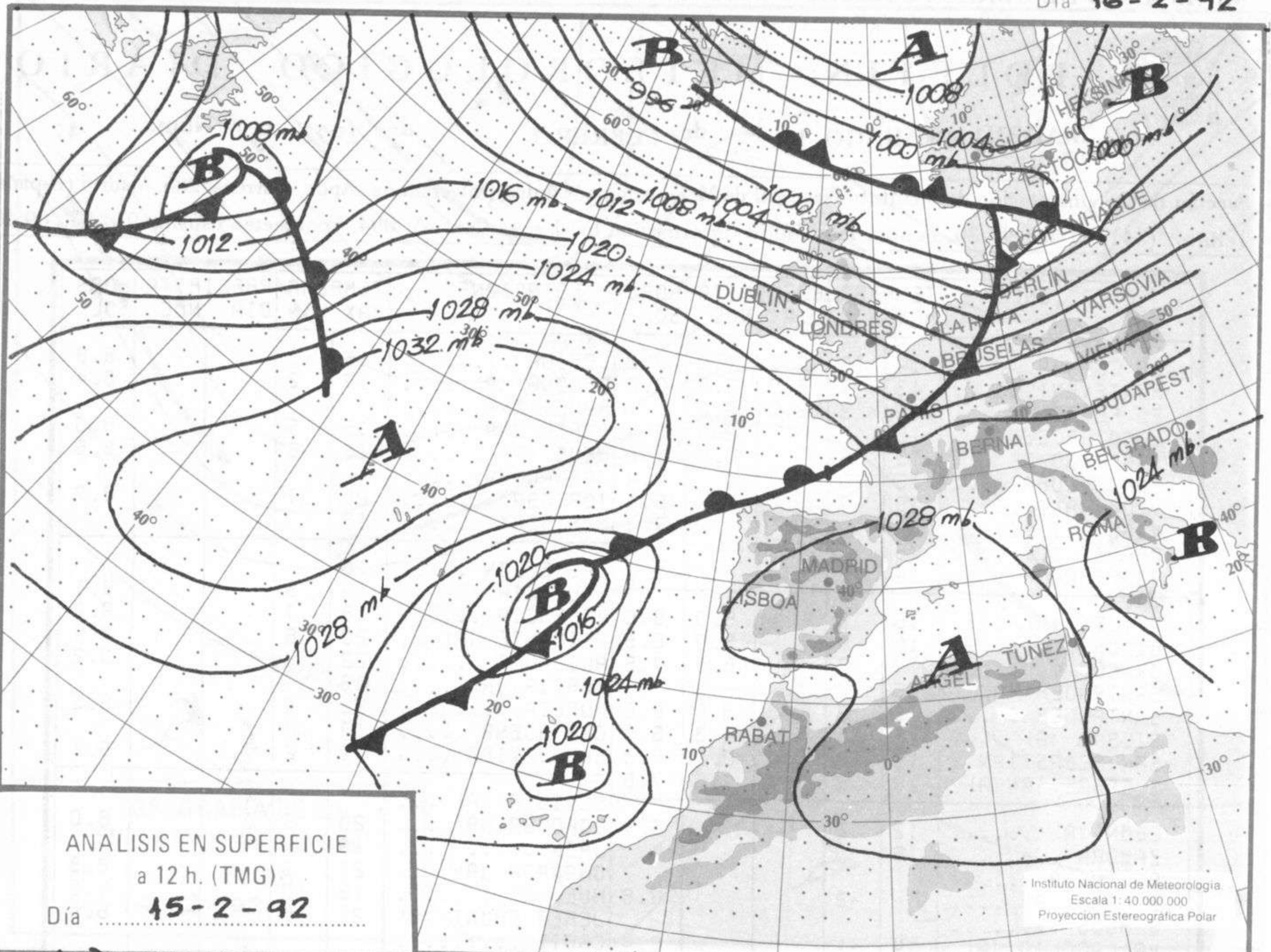
MADRID, DOMINGO 16 de FEBRERO de 1992 Núm. 47

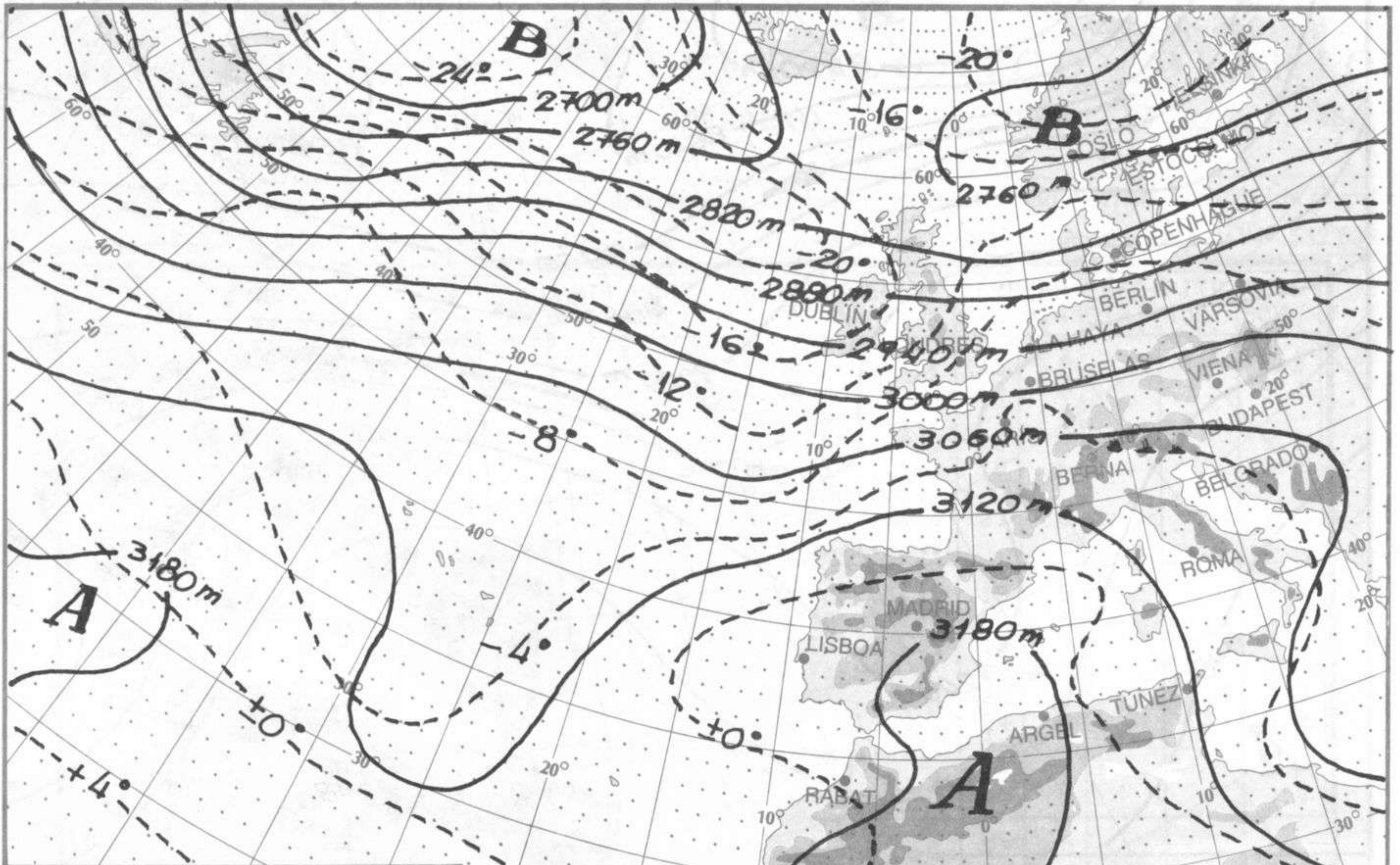
Sección de Documentación del Instituto Nacional de Meteorología. Ciudad Universitaria. Apdo. Correos, 285. Madrid (España)
 Telfno.:(341) 91-581 96 30. Fonometeo Madrid (información local zona Centro): 094. Fonometeo España: 91 - 532 69 40.

ESTACIONES	TEMPERA		PRECIPITA		HORS SOL	ESTACIONES	TEMPERA		PRECIPITA		HORS SOL
	MAX	MIN	DIA	NOC			MAX	MIN	DIA	NOC	
LA CORUÑA	14	10	0.6	1.0	0.0	LERIDA	16	1			8.8
MONTEVENTOSO	13	7	3.0	2.0	0.0	GERONA (A)	17	2			8.4
EL FERROL	15	2	2.0	2.0		BARCELONA					
LUGO (P.C.)	16	7		2.0	3.9	BARCELONA (A)	15	5			8.0
SANTIAGO DE C.	13	8		0.4	1.6	REUS (A)	16	6			8.6
PONTEVEDRA	16	10			4.4	TARRAGONA					
VIGO (A)	15	7			6.3	TORTOSA	20	7			8.7
VIGO		10			7.8	MONTSENY	13				
ORENSE	18					CASTELLON	18				
PONFERRADA	14					VALENCIA (A)	19	6			9.1
AVILES (A)	16	8		5.0	6.6	VALENCIA	18	7			9.2
GIJON	16	9		5.0	6.6	ALICANTE (A)	20	6			9.4
OVIEDO	17	7		8.0	7.5	ALICANTE	22	7			9.2
SANTANDER (A)	15					MURCIA (A)	23				
SANTANDER	16	9		3.0	6.9	MURCIA	23	4			9.5
BILBAO (A)	18	6		0.3	6.5	CARTAGENA	13	10			
SAN SEBASTIAN	15	8		0.2	7.3	SAN JAVIER	19	2			8.1
S. SEBASTIAN (A)	18	8		0.6	7.6	SEVILLA (A)					
LEON (A)	12	2			6.1	CORDOBA (A)	20	5			8.0
ZAMORA	16					JAEN	19				
PALENCIA						GRANADA (A)	21	1			8.3
BURGOS (A)		-3			6.8	HUELVA	18	10			4.9
BURGOS						JEREZ FRONT (A)	21	10			6.6
VALLADOLID (A)	14	-1			8.4	CADIZ					
VALLADOLID	15	0			7.8	TARIFA					
SORIA	16					MALAGA (A)	18	7			7.6
SALAMANCA						ALMERIA (A)	18	7			7.7
SALAMANCA (A)	15	-1			8.4	PALMA DE M. (A)	16	4			9.5
AVILA	16	-3			8.6	MAHON (A)	15	10			9.6
SEGOVIA	16	2			7.0	IBIZA (A)	17				
NAVACERRADA	11	2			7.9	S.C. TENERIFE	21	16			
MADRID/BARAJAS	16					TENERIFE NOR (A)	20				
MADRID (C. UNIV)	15	-1				TENERIFE SUR (A)	24	17			
MADRID (RETIRO)	14	3			5.2	IZAÑA	10				
GUADALAJARA	17					LAS PALMAS (A)					
TOLEDO	17	1			8.4	FUERTEVENTUR (A)					
CUENCA						LANZAROTE (A)	25	19		0.2	
MOLINA DE ARA.	18	-4			8.5	LA PALMA (A)	21	16			
CIUDAD REAL	18	4			8.2	HIERRO (A)					
ALBACETE (A)	19					CEUTA	17	13			
CACERES	17	7		IP	7.5	MELILLA	18	10			
BADAJÓZ (A)	19	7			7.8						
VITORIA (A)	16	2			6.1						
LOGROÑO											
LOGROÑO (A)	16										
PAMPLONA	15	2			6.5						
HUESCA (A)	15										
DAROCA	19	-1			7.6						
ZARAGOZA (A)	16	6			6.6						
ZARAGOZA											
CALAMOCHA	17	-3			7.2						
TERUEL	20	-2			8.2						

NOTA.—Las máximas y precipitaciones (día) son de 06 a 18 h. (TMG) de ayer. Las mínimas y precipitaciones (noche) son de 18 h. (TMG) de ayer a 06 (TMG) de hoy. Las horas de sol son de ayer.

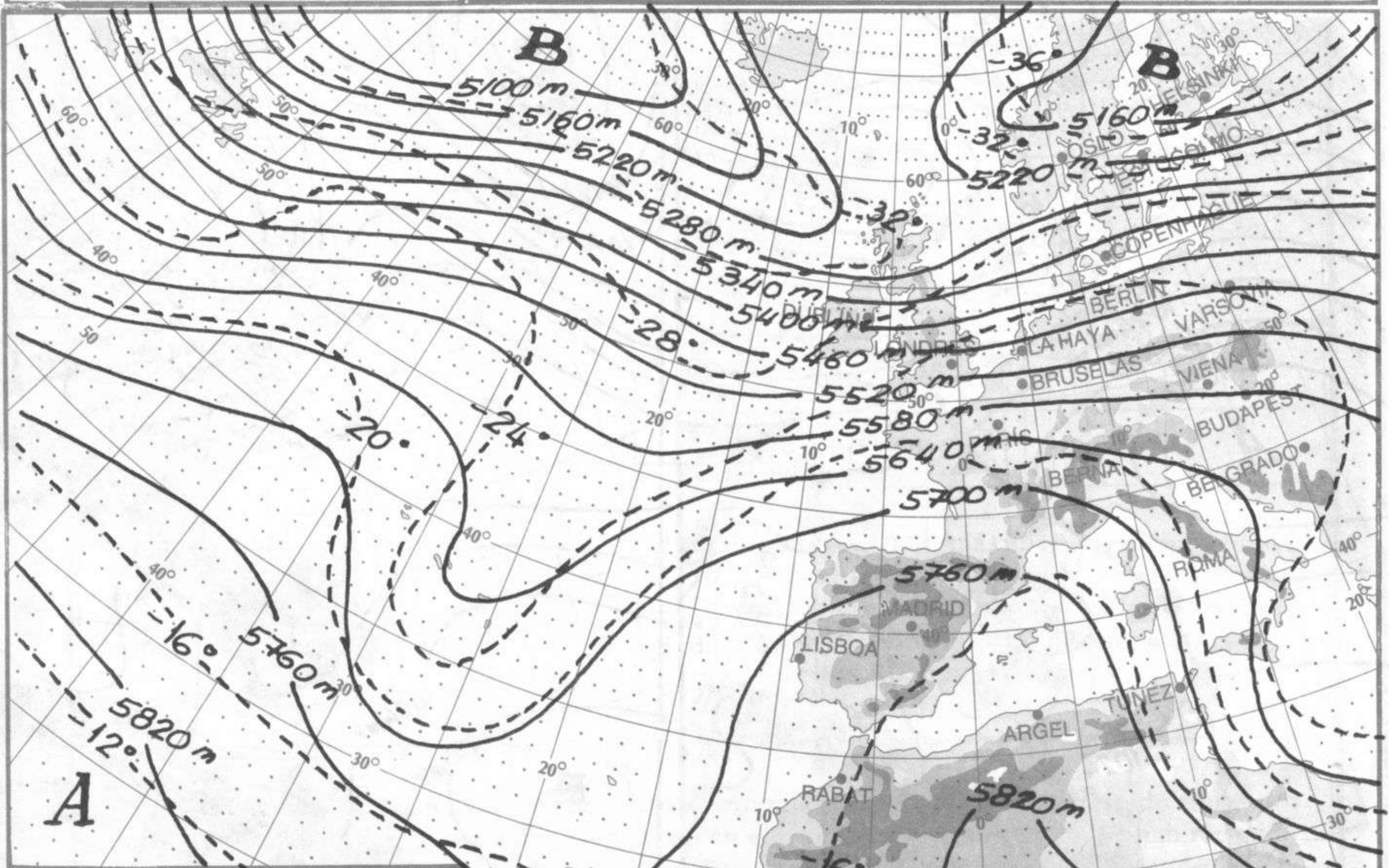
INFORMACION GENERAL.—En las últimas 24 horas pasadas se han registrado cielos con intervalos nubosos que han ido creciendo progresivamente. Algunas precipitaciones en Galicia se han extendido la mañana de hoy también a la cornisa cantábrica. Registrándose igualmente leves precipitaciones en Extremadura. Nieblas y neblinas en Cataluña y Baleares. Predominio de calmas en toda España.





TOPOGRAFIA DE LA SUPERFICIE DE 700 HPa a 12 h. (TMG)
 Día 15-2-92

Instituto Nacional de Meteorología
 Escala 1:40 000 000
 Proyección Estereográfica Polar



TOPOGRAFIA DE LA SUPERFICIE DE 500 HPa a 12 h. (TMG)
 Día 15-2-92

Instituto Nacional de Meteorología
 Escala 1:40 000 000
 Proyección Estereográfica Polar

