


**BOLETIN METEOROLOGICO DIARIO**

 MADRID, *MARTES 15* de *OCTUBRE* de *1991* Núm. *288*

Sec. de Documentación del Instituto Nacional de Meteorología, Ciudad Universitaria, Apartado de Correos 285, Madrid (España)

Teléf.: \*(341) (91) 581 96 30 - Fonometeo Madrid (información local zona Centro): 094 - Fonometeo España: (91) 532 69 40

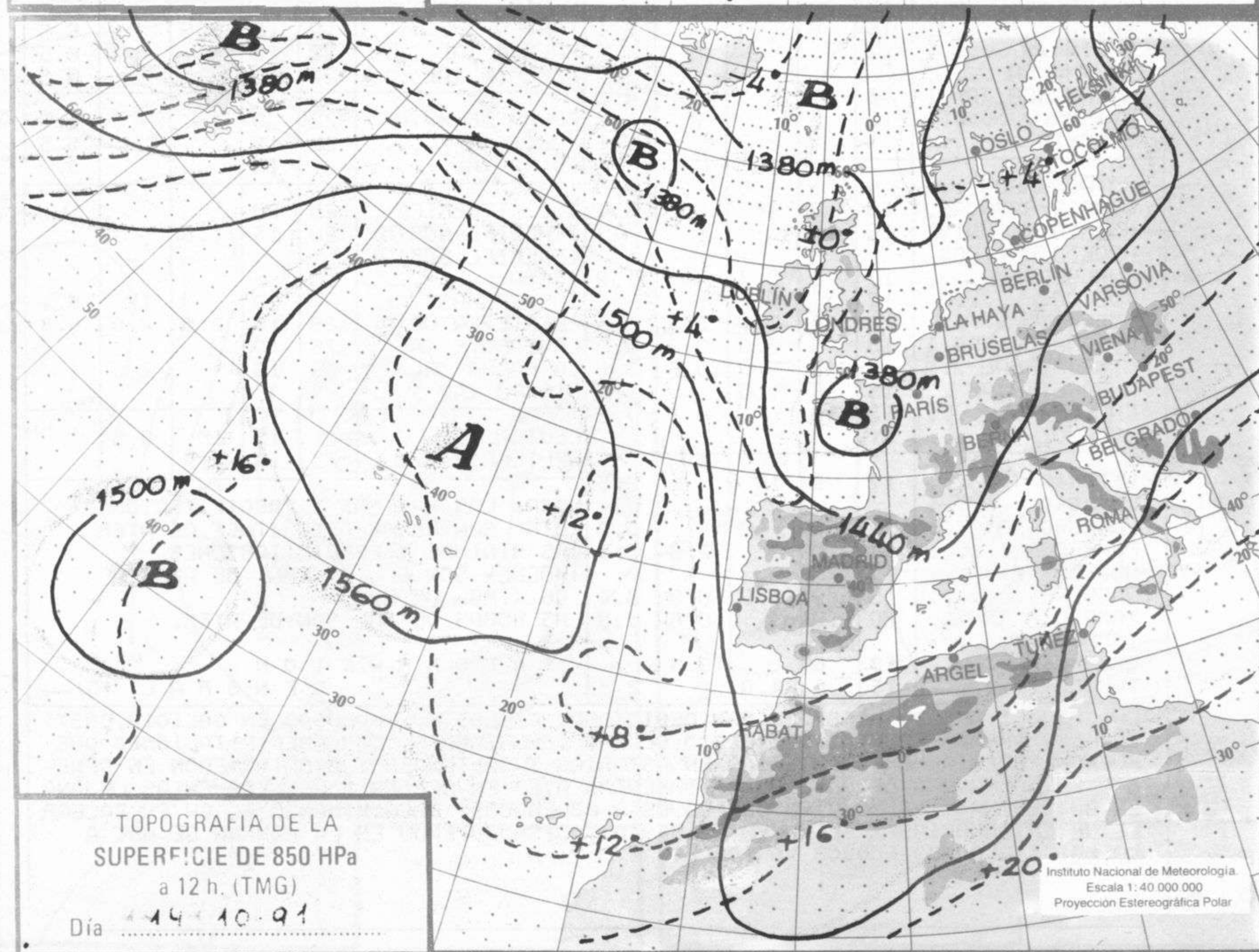
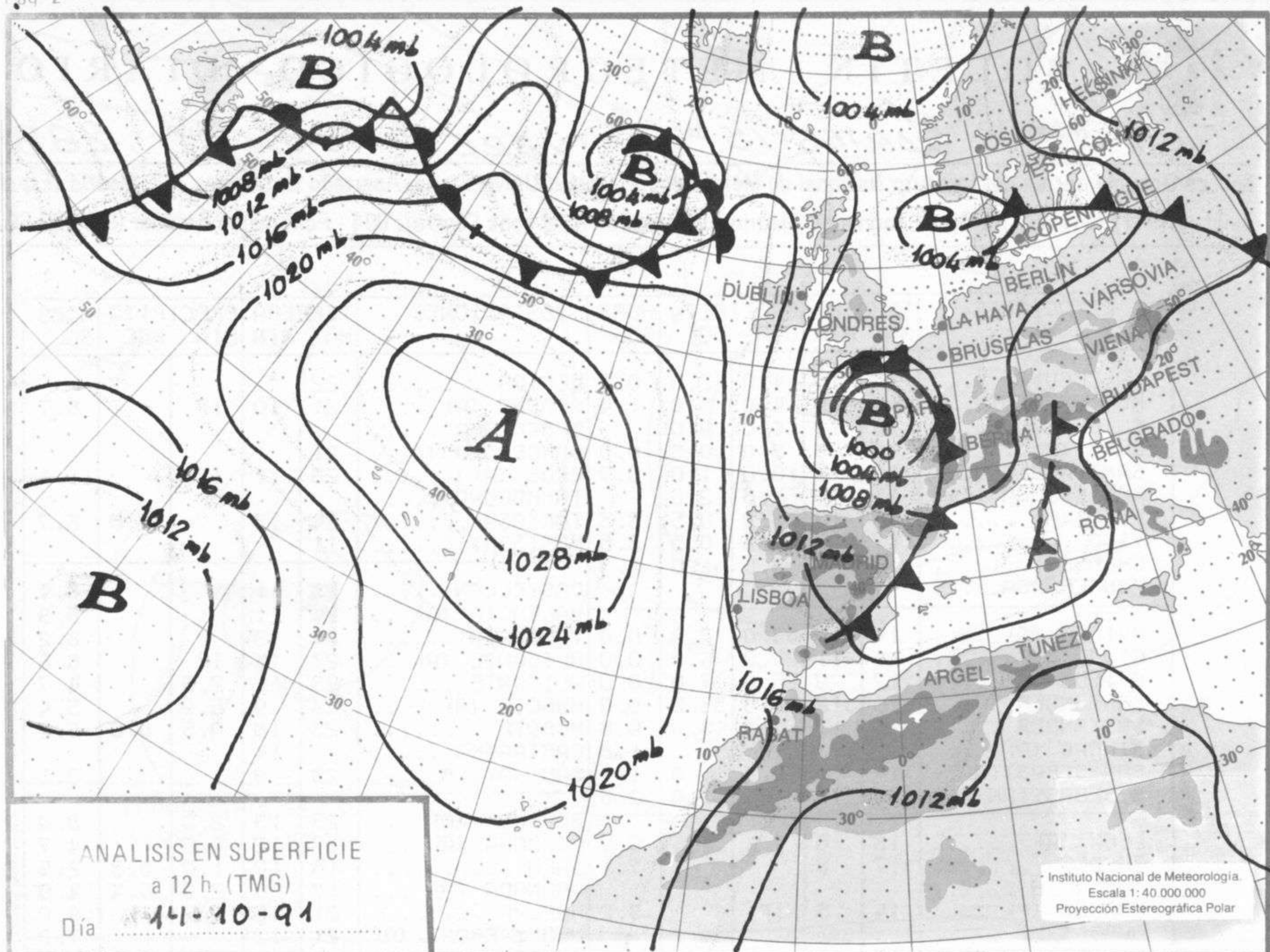
ESTACIONES	TEMPERA MAX MIN	PRECIPITA DIA NOC	HORS SOL	ESTACIONES	TEMPERA MAX MIN	PRECIPITA DIA NOC	HORS SOL
LA CORUÑA	16 13	4.0 2.0	0.7	LERIDA	22		
MONTEVENTOSO	14 10	4.0 8.0	1.4	GERONA (A)	21 10	IP	6.7
EL FERROL	18 11	16.0 9.0		BARCELONA			
LUGO (P.C.)	12 8	5.0 0.5	0.0	BARCELONA (A)	21		
SANTIAGO DE C.	13 9	10.0 1.0	0.7	REUS (A)	23 11	IP	11.1
PONTEVEDRA	15 11	2.0 2.0		TARRAGONA			
VIGO (A)	15 10	5.0 0.5	3.6	TORTOSA	24 13		1.0 6.7
VIGO	17 12	0.5 0.5	3.6	MONTSENT	11		
ORENSE	16 9	3.0 1.0	1.3	CASTELLON	23 11		6.4
PONFERRADA				VALENCIA (A)	24 11		8.3
AVILES (A)	14 10	54.0 7.0	0.0	VALENCIA	24 13		8.2
GIJON	14 11	29.0 6.0	0.0	ALICANTE (A)	23 14	IP	6.6
OVIEDO	12 9	26.0 7.0	0.0	ALICANTE	23 11	2.0	4.7
SANTANDER (A)	16 12	2.0 35.0	0.0	MURCIA (A)	23 9	0.9	5.4
SANTANDER	16 11	4.0 48.0	0.8	MURCIA	23 10	0.5	0.6 5.2
BILBAO (A)	19 12	IP	1.8	CARTAGENA			
SAN SEBASTIAN	17 11	0.3 1.0	1.1	SAN JAVIER	23 9		2.1
S. SEBASTIAN (A)	20 12	IP 1.0	3.3	SEVILLA (A)	23 13	2.0	8.0
LEON (A)	13 6		0.0	CORDOBA (A)	19 12	2.0	4.7
ZAMORA	17 6		7.1	JAEN	16 10	1.0	0.3 2.4
PALENCIA				GRANADA (A)	17 6	2.0	0.4 4.0
BURGOS (A)	14 5	IP	3.2	HUELVA	21 12		9.0
BURGOS				JEREZ FRONT (A)	21 12		7.0
VALLADOLID (A)	15			CADIZ			
VALLADOLID	16 6		5.1	TARIFA	19 15	0.5	6.5
SORIA	12			MALAGA (A)	22 12		6.5
SALAMANCA				ALMERIA (A)	22 13		6.8
SALAMANCA (A)	16 7		4.0	PALMA DE M. (A)	22 9		4.7
AVILA	12 6		1.3	MAHON (A)	22 15		5.5
SEGOVIA	11 6	2.0	1.1	IBIZA (A)	21 15		3.2
NAVACERRADA	4 1	1.0	0.0	S.C. TENERIFE	25 20		
MADRID/BARAJAS	18 8	IP	4.4	TENERIFE NOR (A)	20 15	1.0	
MADRID (C.UNIV)	18 9			TENERIFE SUR (A)			
MADRID (RETIRO)				IZAÑA	10		
GUADALAJARA	17 8	0.3	1.9	LAS PALMAS (A)			IP 8.1
TOLEDO	17	0.2		FUERTEVENTUR (A)	26 18	2.0	2.0 6.8
CUENCA	12 4	0.6 0.5	0.5	LANZAROTE (A)	26 19		
MOLINA DE ARA.	13 5	8.0 0.2	0.0	LA PALMA (A)	25 19		2.0
CIUDAD REAL	16 6	7.0 0.6	3.1	HIERRO (A)			
ALBACETE (A)	15 6	1.0	1.6	CEUTA	21 15	IP	0.5
CACERES	18 10		7.2	MELILLA	23 16		
BADAJOZ (A)	21						
VITORIA (A)	17 9	IP	2.5				
LOGROÑO							
LOGROÑO (A)	19 9		0.0				
PAMPLONA		10	2.0				
HUESCA (A)	17 8		3.6				
DAROCA	15 9	1.0	0.9				
ZARAGOZA (A)	20 10		0.6				
ZARAGOZA							
CALAMOCHA	13 6		0.5				
TERUEL	15 4	4.0	2.3				

NOTA: LAS MAXIMAS Y PRECIPITACIONES (DIA) SON DE 06 A 18 (TMG) DE AYER LAS MINIMAS Y PRECIPITACIONES (NOCHE) SON DE 18 (TMG) DE AYER A 06 (TMG) DE HOY. LAS HORAS DE SOL SON DE AYER.

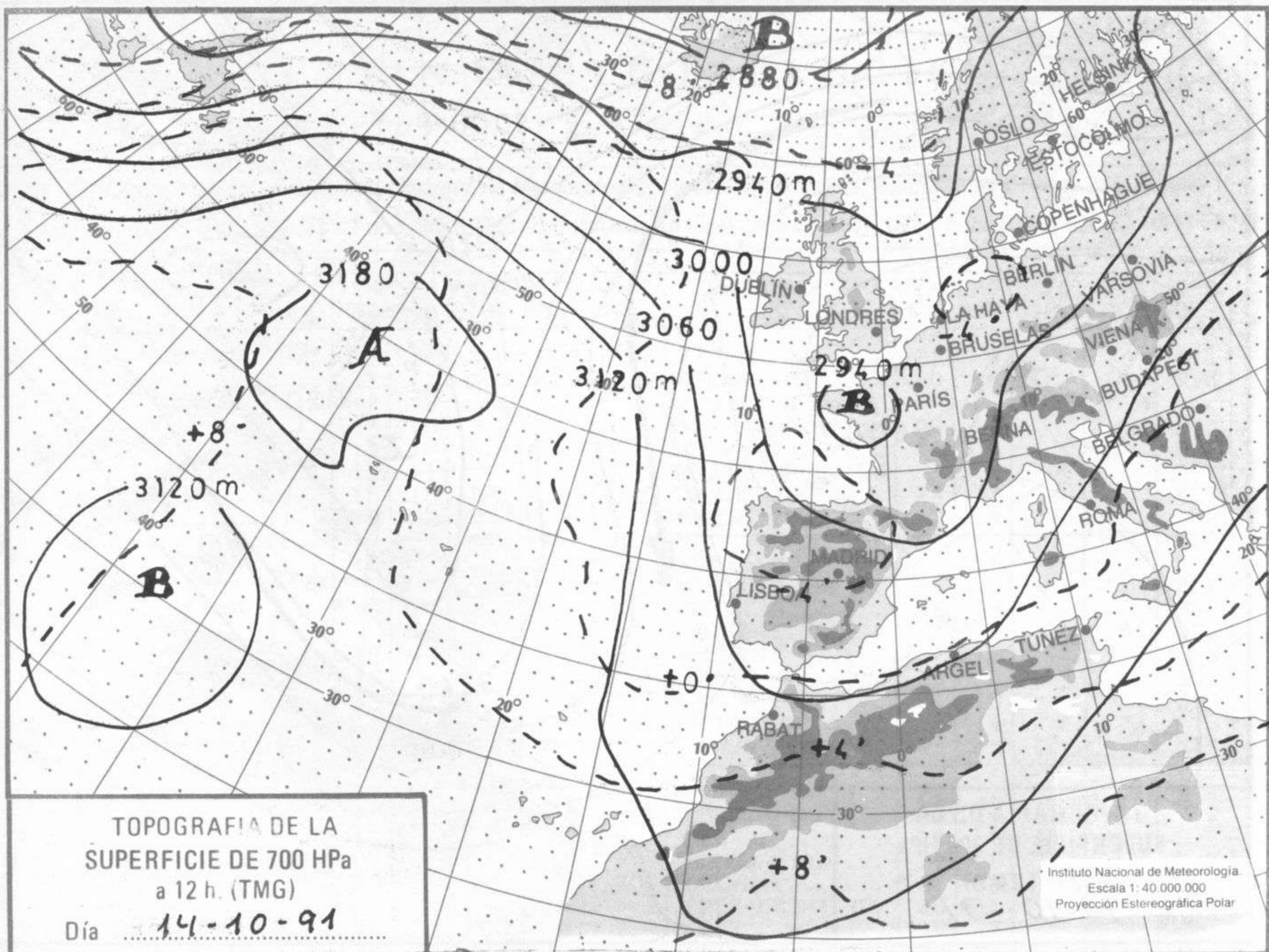
**INFORMACION GENERAL**

EN LAS ULTIMAS 24 HORAS SE HAN REGISTRADO CIELOS MUY NUBOSOS EN GALICIA, CASTILLA-LA MANCHA Y PUNTOS DEL RESTO DE LAS COMUNIDADES, CON PRECIPITACIONES QUE FUERON ESPECIALMENTE INTENSAS EN ASTURIAS Y SANTANDER Y DISMINUYERON EN GENERAL EN LA MAÑANA DE HOY. HUBO TORMENTAS AYER EN GERONA Y HOY TORMENTAS LEJANA EN BARCELONA Y PALMA. VIENTOS FLOJOS A MODERADOS, PREDOMINANDO EL SW EN BALEAR EL NE EN CANARIAS Y EL NW EN EL RESTO Y DISMINUYENDO EN LA MAÑANA DE HOY A CALMAS Y ALGUNOS FLOJOS VARIABLES.





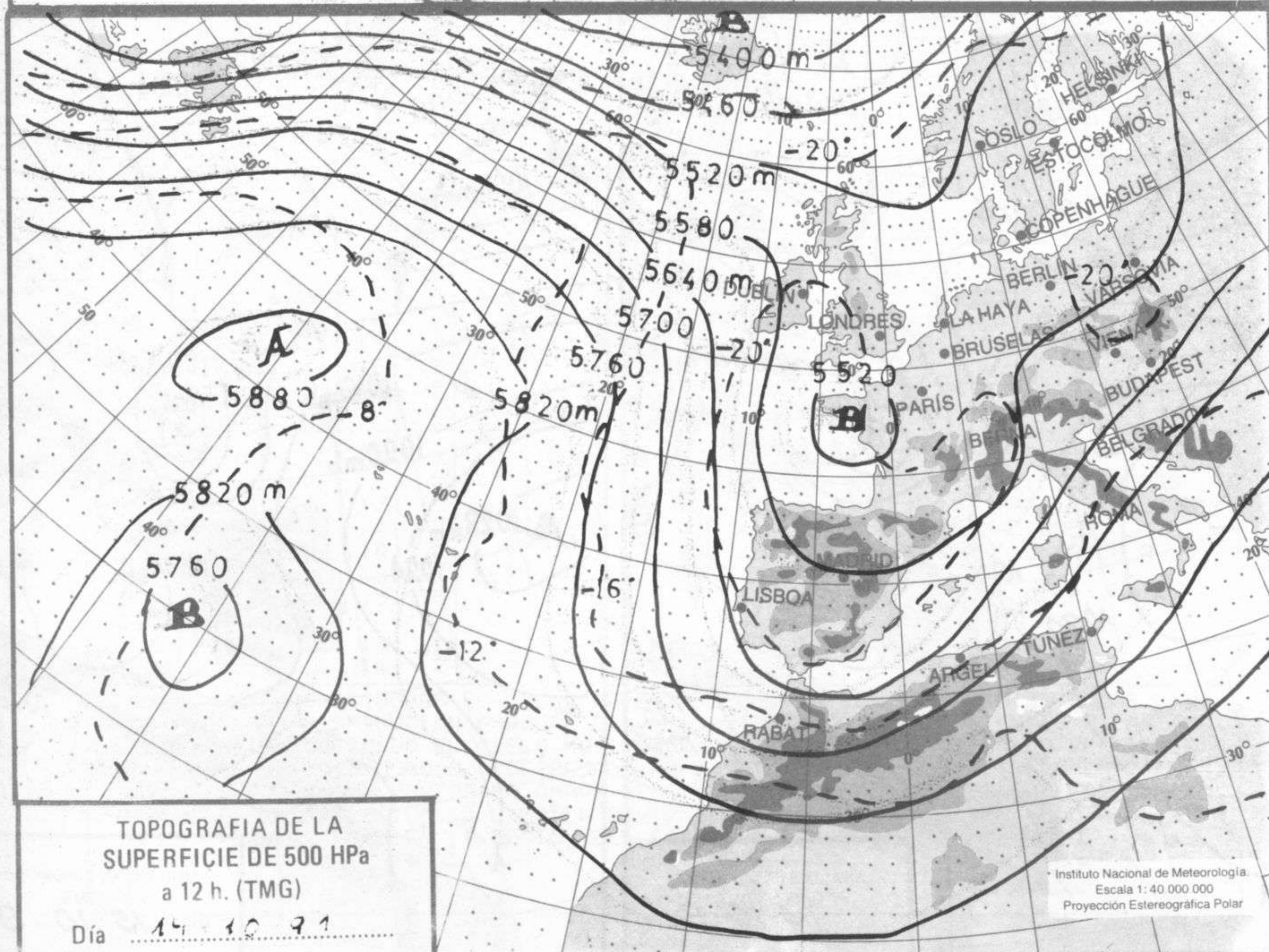




TOPOGRAFIA DE LA SUPERFICIE DE 700 HPa a 12 h. (TMG)

Día 14-10-91

Instituto Nacional de Meteorología  
Escala 1: 40.000.000  
Proyección Estereográfica Polar



TOPOGRAFIA DE LA SUPERFICIE DE 500 HPa a 12 h. (TMG)

Día 14-10-91

Instituto Nacional de Meteorología  
Escala 1: 40.000.000  
Proyección Estereográfica Polar



