



BOLETIN METEOROLOGICO DIARIO

MADRID, LUNES 16 de JULIO

de 1990

Núm. 197

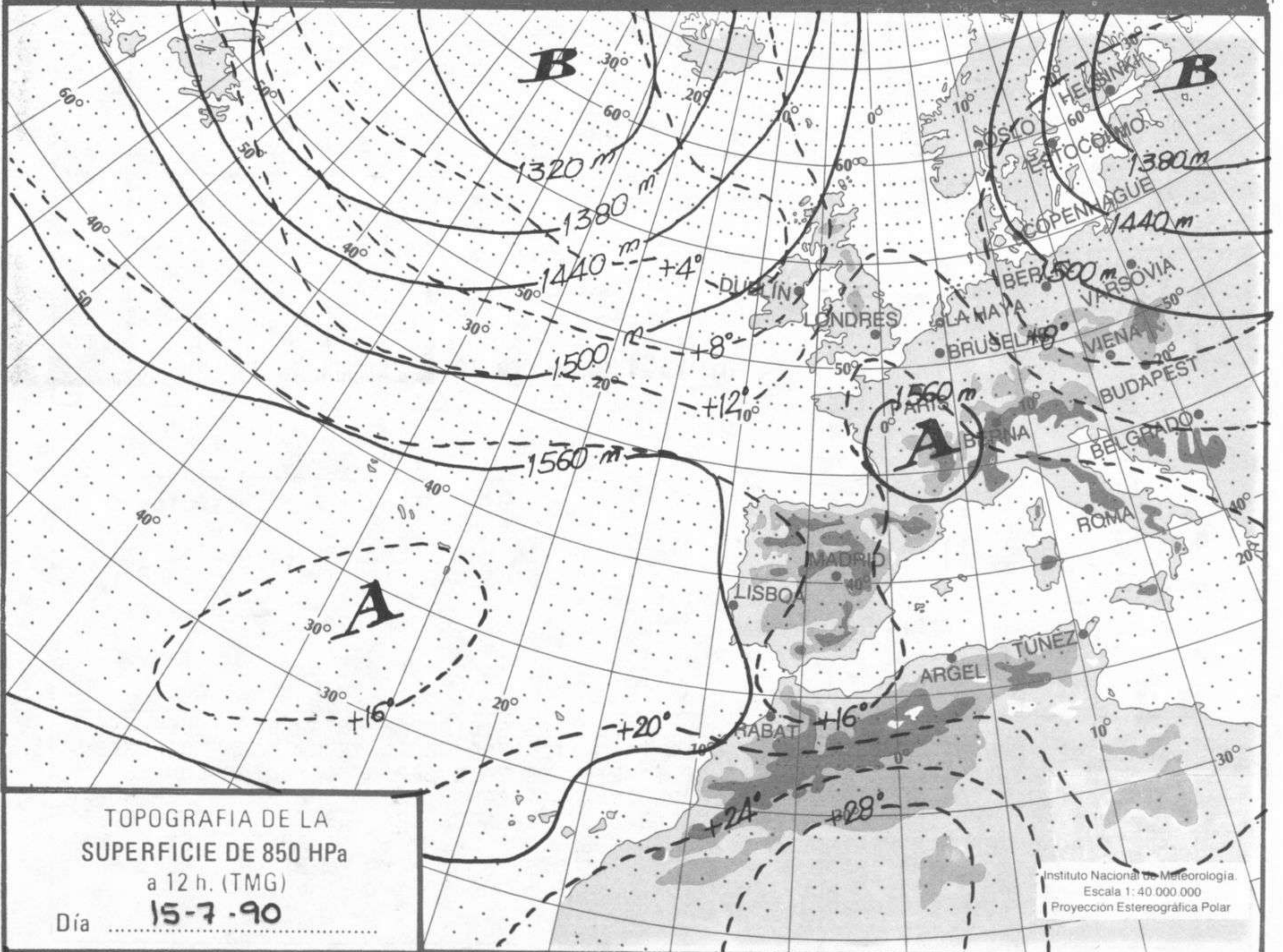
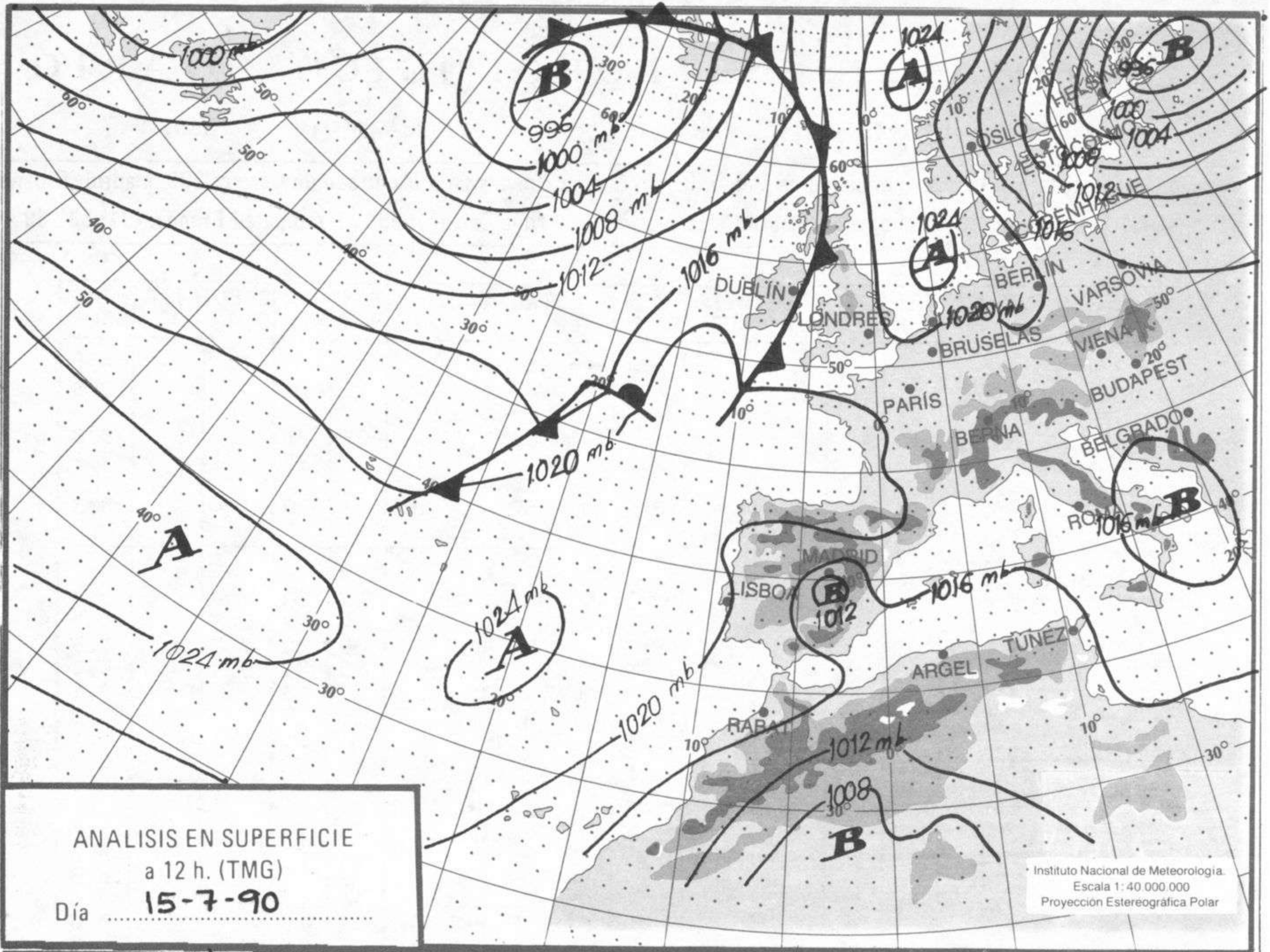
Sec. de Documentación del Instituto Nacional de Meteorología, Ciudad Universitaria, Apartado de Correos 285, Madrid (España)
Teléf.: *(341) (91) 581 96 30 - Fonometeo Madrid (información local zona Centro): 094 - Fonometeo España: (91) 532 69 40

ESTACIONES	TEMPERA		PRECIPITA	HORS	ESTACIONES	TEMPERA		PRECIPITA	HORS
	MAX	MIN				DIA	NOC		
LA CORUÑA	21	16		9.5	LERIDA		16		8.1
MONTEVENTOSO	21				GERONA (A)	31	19		10.5
EL FERROL	25				BARCELONA				
LUGO (P.C.)					BARCELONA (A)	28	21		3.8
SANTIAGO DE C.	28	11		12.7	REUS (A)	30	20		7.1
PONTEVEDRA	27	13		13.3	TARRAGONA				
VIGO (A)	24	16		13.5	TORTOSA	32	20		8.3
VIGO	22				MONTSENT	20			
ORENSE	34	15		12.7	CASTELLON	29			
PONFERRADA	32	17			VALENCIA (A)	29	20		7.5
AVILES (A)	22	14		13.5	VALENCIA	29	22	0.3	7.2
GIJON	23	14		13.5	ALICANTE (A)	29	20	7.0	7.5
OVIEDO	25	14		11.8	ALICANTE	30	20	0.8	5.4
SANTANDER (A)	23	16		11.8	MURCIA (A)	32	18		8.1
SANTANDER	24	16		12.4	MURCIA	31	18		10.9
BILBAO (A)	26	13		11.6	CARTAGENA		21		
SAN SEBASTIAN	21	16		7.6	SAN JAVIER	28	20		8.2
S. SEBASTIAN (A)	25	17		7.2	SEVILLA (A)	34			
LEON (A)	29	14		13.6	CORDOBA (A)	36	19		11.6
ZAMORA	32	17		12.9	JAEN		22		12.5
PALENCIA					GRANADA (A)	33	15		13.3
BURGOS (A)	25	12		12.8	HUELVA		19		12.2
BURGOS					JEREZ FRONT (A)	31	18		12.6
VALLADOLID (A)	29	12		13.0	CADIZ				
VALLADOLID	30	14		13.0	TARIFA	20	19		12.1
SORIA	27	13		12.7	MALAGA (A)	36	19		12.4
SALAMANCA					ALMERIA (A)	31	22		11.2
SALAMANCA (A)	31	15		13.0	PALMA DE M. (A)	32	21	IP	6.0
AVILA	27	14		13.7	MAHON (A)	27	22		2.5
SEGOVIA	29	18		13.2	IBIZA (A)	29	23		0.3
NAVACERRADA	22	13		12.6	S.C. TENERIFE	28	21		
MADRID/BARAJAS	33	18		11.4	TENERIFE NOR(A)	27	15		
MADRID (C.UNIV)					TENERIFE SUR(A)	28	19		
MADRID (RETIRO)	32	23		0.0	IZABA	26			
GUADALAJARA		14		10.9	LAS PALMAS (A)	26	21		9.7
TOLEDO	34	19		10.6	FUERTEVENTUR(A)		20		9.0
CUENCA		14		6.9	LANZAROTE (A)	27	20		11.1
MOLINA DE ARA.					LA PALMA (A)	25	20		
CIUDAD REAL		18		11.4	HIERRO (A)				
ALBACETE (A)	29	14		10.5	CEUTA	27	20		
CACERES	34	21		13.4	MELILLA	28	19		
BADAJOS (A)	36								
VITORIA (A)	24	9		10.0					
LOGROÑO									
LOGROÑO (A)	28	16		11.9					
PAMPLONA	24	14		8.9					
HUESCA (A)	30	17		9.1					
DAROCA	28	15		11.1					
ZARAGOZA (A)	31	19		10.7					
ZARAGOZA	31								
CALAMOCHA	29	12		7.8					
TERUEL	25	12	10.0	4.5					

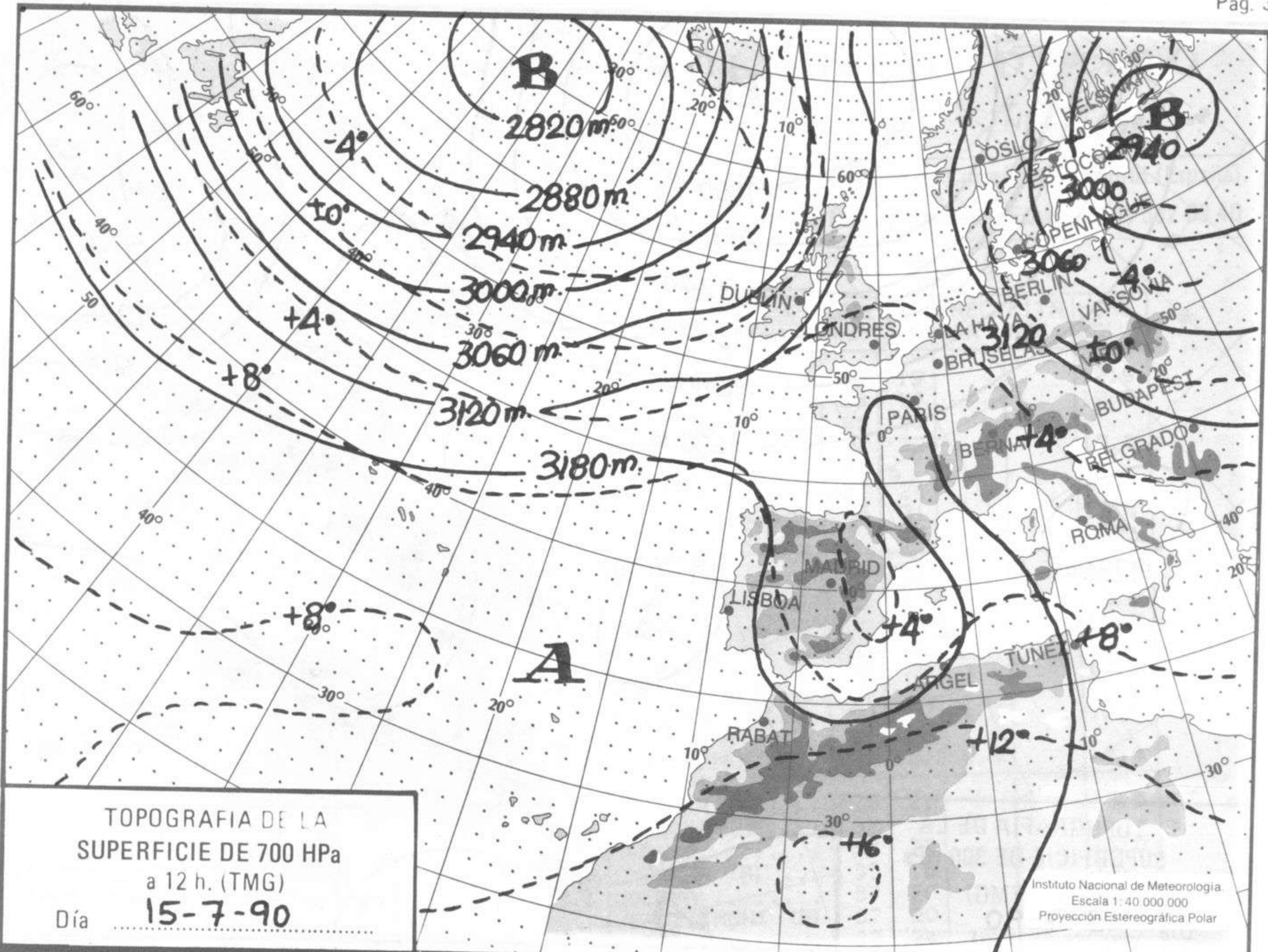
NOTA: LAS MAXIMAS Y PRECIPITACIONES (DIA) SON DE 06 A 18 (TMG) DE AYER
LAS MINIMAS Y PRECIPITACIONES (NOCHE) SON DE 18 (TMG) DE AYER A 06 (TMG) DE HOY.
LAS HORAS DE SOL SON DE AYER.

INFORMACION GENERAL

EN LAS ULTIMAS 24 HORAS HUBO NUBOSIDAD EN LOS SISTEMAS MONTANOSOS Y LEVANTE, DONDE SE PRODUJERON TORMENTAS EN LA TARDE DE AYER. DURANTE LA NOCHE SE EXTENDIO LA NUBOSIDAD A BALEARES, DONDE TAMBIEN SE PRODUJERON TORMENTAS CON PRECIPITACIONES INAPRECIABLES. EN LA PENINSULA Y CANARIAS HA HABIDO POR LA NOCHE UNA DISMINUCION DE LA NUBOSIDAD SALVO EN PUNTOS DEL TERCIO N, DONDE SE REGISTRARON BRUMAS MATINALES Y ALGUNA NUBOSIDAD BAJA. SE HA REGISTRADO UN LIGERO AUMENTO GENERALIZADO DE LAS TEMPERATURAS, LA MINIMA ENTRE CAPITALS PENINSULARES HA SIDO 9 GRADOS EN VITORIA.



Pa
060
050
040
030
020
010
000
990
980
970
960
950
940



h.

