



# BOLETIN METEOROLOGICO DIARIO

MADRID, *JUEVES 13* de *ABRIL* de *1989* Núm. *103*

Sec. de Documentación del Instituto Nacional de Meteorología, Ciudad Universitaria, Apartado de Correos 285, Madrid (España)

Teléf.: \*(341) (91) 581 96 30 - Fonometeo Madrid (información local zona Centro): 094 - Fonometeo España: (91) 532 69 40

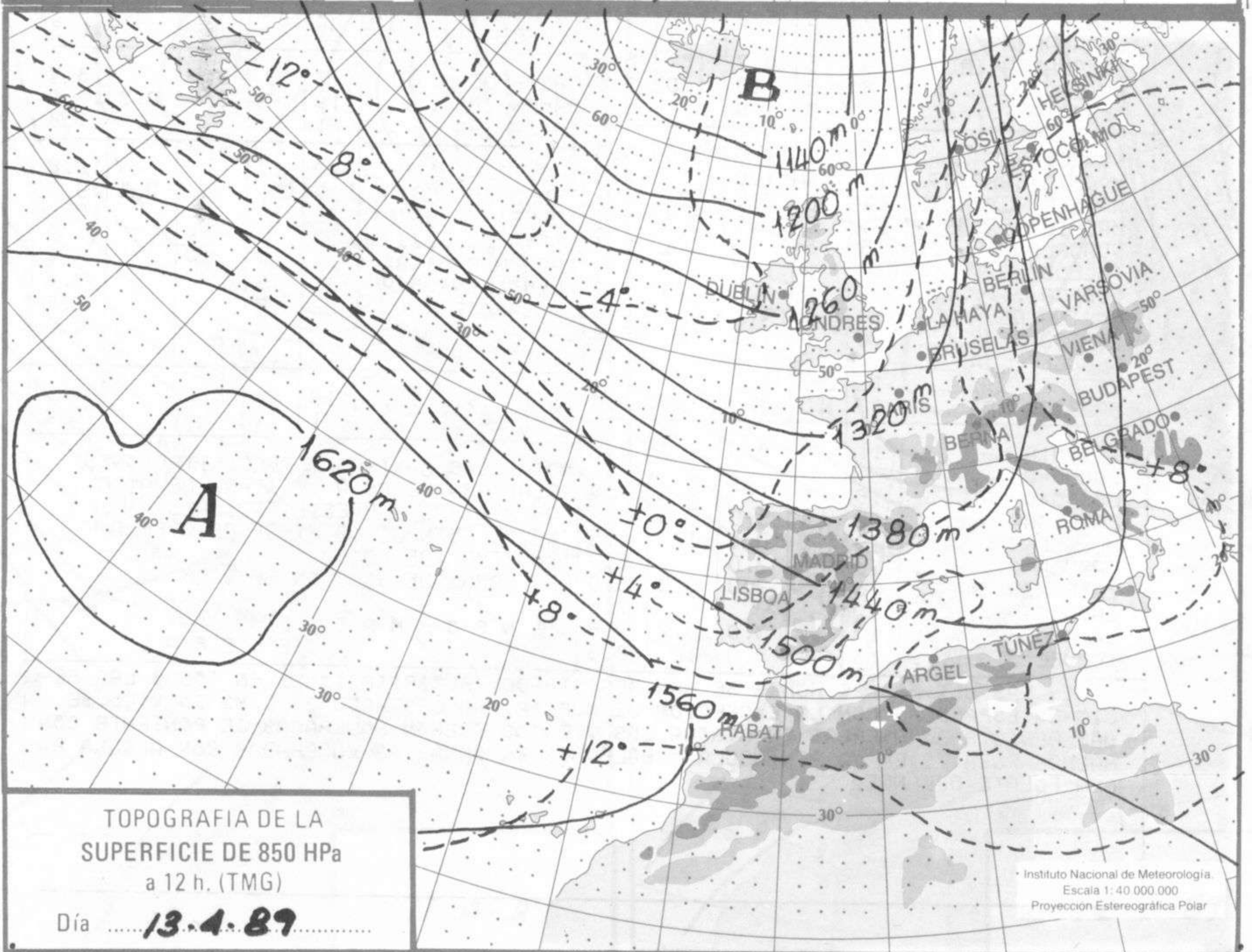
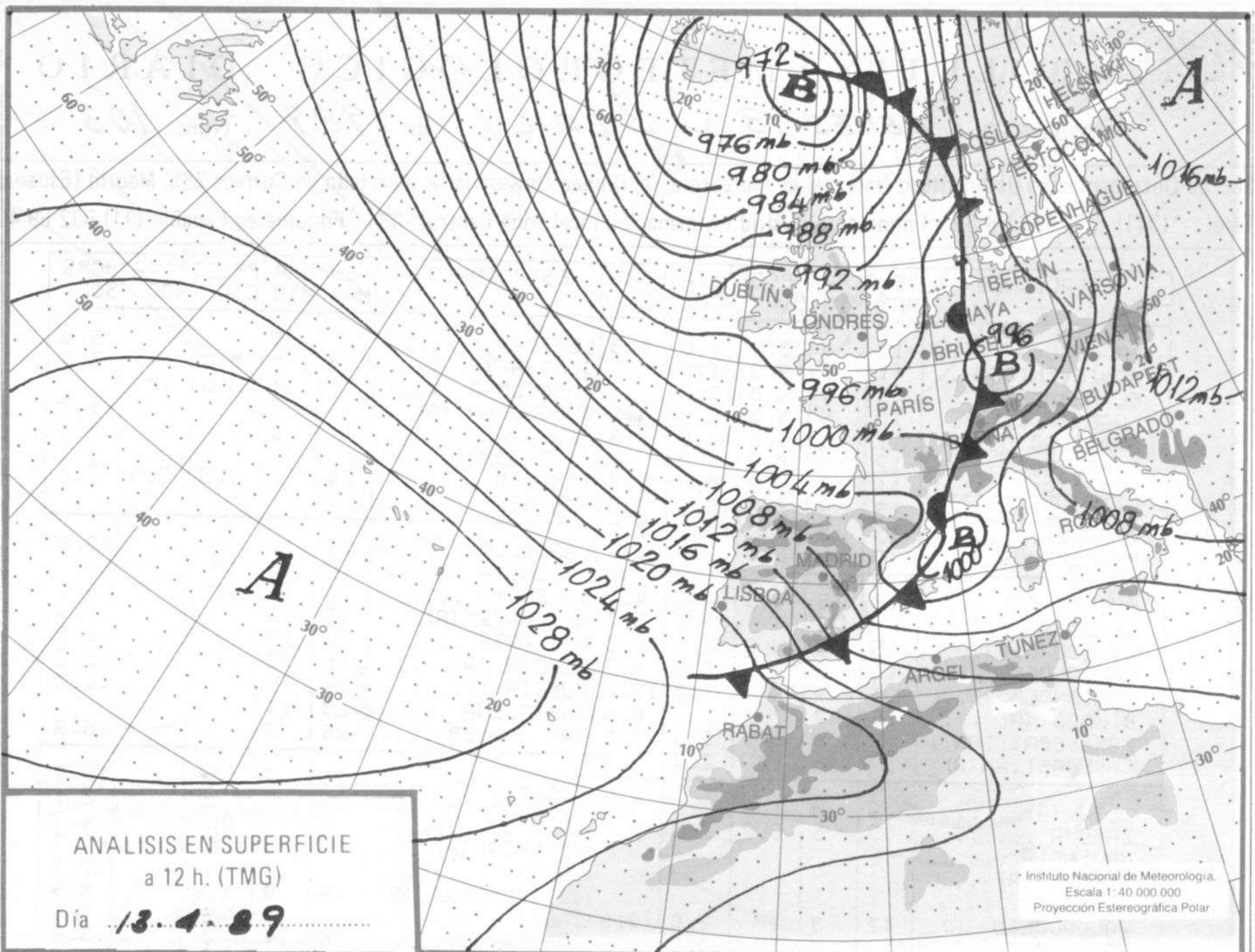
ESTACIONES	TEMPERA		PRECIPITA		HORS SOL	ESTACIONES	TEMPERA		PRECIPITA		HORS SOL
	MAX	MIN	DIA	NOC			MAX	MIN	DIA	NOC	
LA CORUÑA	15	9	3.0	12.0	5.3	LERIDA		5			6.4
MONTEVENTOSO	11	6	9.0	21.0		GERONA (A)	18	3	3.0		2.5
EL FERROL	13	8	9.0	15.0		BARCELONA	18	8	2.0	IP	
LUGO (P.C.)	10	5	6.0	15.0	4.5	BARCELONA (A)		8			1.7
SANTIAGO DE C.	11	5	5.0	14.0	5.3	REUS (A)		9			
PONTEVEDRA	12		8.0			TARRAGONA					
VIGO (A)	11	8	5.0	26.0	1.8	TORTOSA	24	11	1.0	0.5	7.2
VIGO	13	9	3.0	16.0	3.0	MONTSENT					
ORENSE	13	8	11.0	11.0	3.4	CASTELLON	21	11			10.2
PONFERRADA	8	8	6.0	12.0		VALENCIA (A)	10	13	IP		
AVILES (A)	13	5	4.0	9.0	4.7	VALENCIA	21	13	IP		9.0
GIJON		6		11.0	5.7	ALICANTE (A)	25	11			11.9
OVIEDO	15	3	3.0	12.0	6.8	ALICANTE	24	13			11.3
SANTANDER (A)	15	6		2.0	9.7	MURCIA (A)	25	8			10.2
SANTANDER	15	7		2.0	10.8	MURCIA	24	6			11.8
BILBAO (A)	16	7			6.0	CARTAGENA	23	14			
SAN SEBASTIAN	12	6	0.3	5.0	7.8	SAN JAVIER	26	9			6.9
S. SEBASTIAN (A)	17	8	IP	2.0	7.7	SEVILLA (A)	21	9			10.2
LEON (A)	9	0	1.0	2.0	5.2	CORDOBA (A)	20	9			3.1
ZAMORA	10	5	0.2	2.0	9.3	JAEN	15	8	0.9		4.7
PALENCIA						GRANADA (A)	17	7	IP		3.7
BURGOS (A)						HUELVA		11			10.7
BURGOS						JEREZ FRONT (A)	19	9	1.0		8.9
VALLADOLID (A)	12	3	IP	2.0	9.9	CADIZ		14			8.1
VALLADOLID	12	4	IP	3.0	1.0	TARIFA	16	14			5.8
SORIA	9	0	6.0	5.0	5.2	MALAGA (A)	24	11			10.6
SALAMANCA						ALMERIA (A)	22	11			11.3
SALAMANCA (A)	9	5	0.7	IP	5.4	PALMA DE M. (A)	22	11	0.5		8.7
AVILA	8	2	1.0	1.0	7.1	MAHON (A)	19	7	0.7	0.3	10.0
SEGOVIA	9	3	1.0		4.6	IBIZA (A)	21	14			7.8
NAVACERRADA		-4	12.0	3.0	0.0	S.C. TENERIFE	22	17			10.8
MADRID/BARAJAS	13	6	1.0		9.3	TENERIFE NOR (A)	17	11		0.4	9.6
MADRID (C. UNIV)	14	6	0.4	IP		TENERIFE SUR (A)	23	17			10.3
MADRID (RETIRO)	14	6	0.6	0.3	7.5	IZABA	12				
GUADALAJARA	15	5		0.4	8.3	LAS PALMAS (A)		17			8.4
TOLEDO	14					FUERTEVENTUR (A)	21	16			7.8
CUENCA	11	4	3.0	0.3	3.7	LANZAROTE (A)	22	15			6.8
MOLINA DE ARA.	10	3	4.0	0.4	6.4	LA PALMA (A)	21	17			4.9
CIUDAD REAL	14	6	1.0	IP	6.2	HIERRO (A)					
ALBACETE (A)		6			6.2	CEUTA	19	14	0.3		
CACERES	15	9	1.0	IP	7.2	MELILLA	21	14			10.4
BADAJOZ (A)	17	10			9.0						
VITORIA (A)	11	3	8.0	4.0	2.1						
LOGROÑO											
LOGROÑO (A)	16	5	IP	2.0	7.7						
PAMPLONA	12	4	5.0	5.0	3.8						
HUESCA (A)	14	2	0.4	IP	6.5						
DAROCA	13	5	2.0		6.7						
ZARAGOZA (A)	18	5	2.0	0.3	5.0						
ZARAGOZA											
CALAMOCHA	17	4	3.0	0.2	7.6						
TERUEL	13	4	3.0	IP	8.8						

NOTA: LAS MAXIMAS Y PRECIPITACIONES (DIA) SON DE 06 A 18 (TMG) DE AYER  
 LAS MINIMAS Y PRECIPITACIONES (NOCHE) SON DE 18 (TMG) DE AYER A 06 (TMG) DE HOY.  
 LAS HORAS DE SOL SON DE AYER.

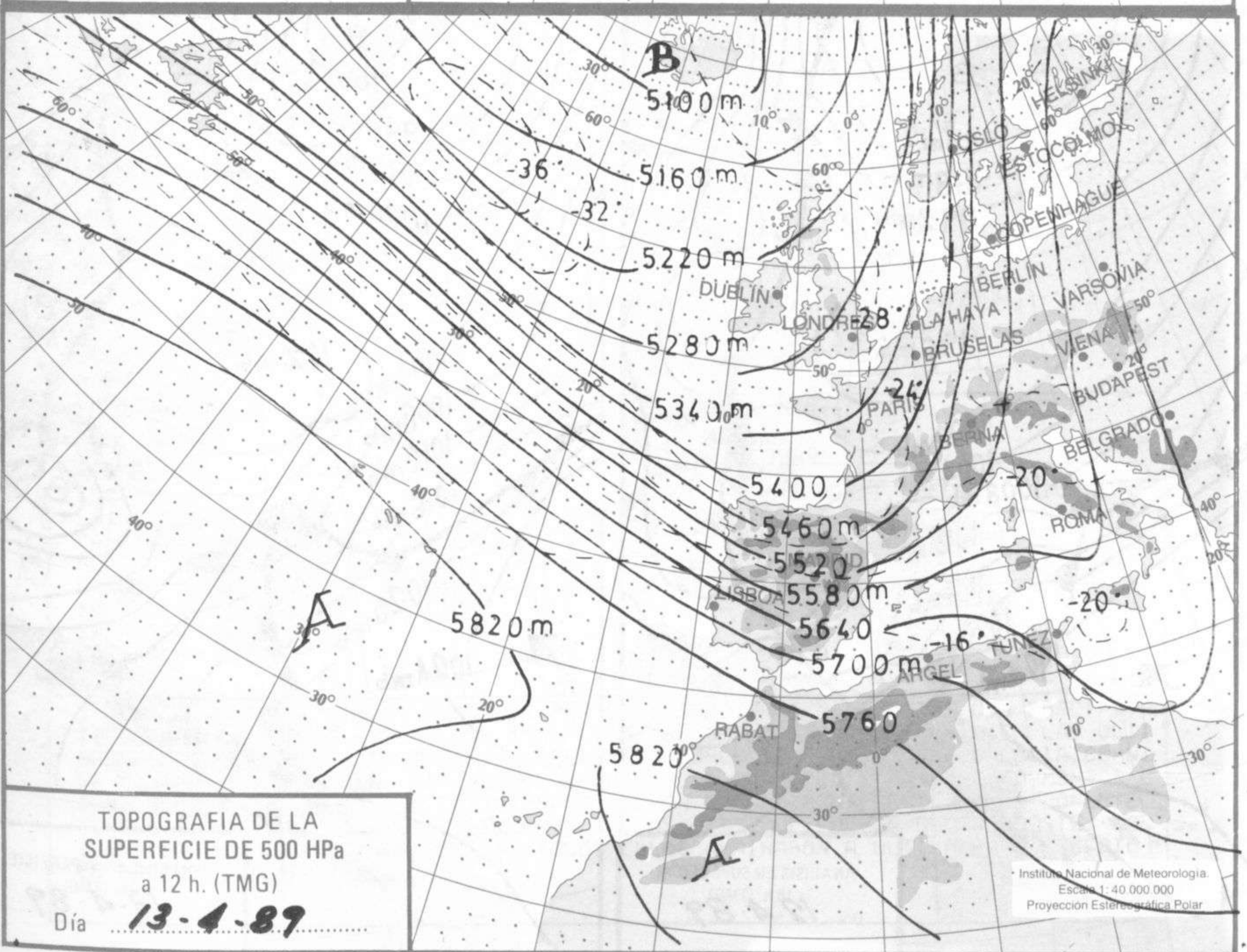
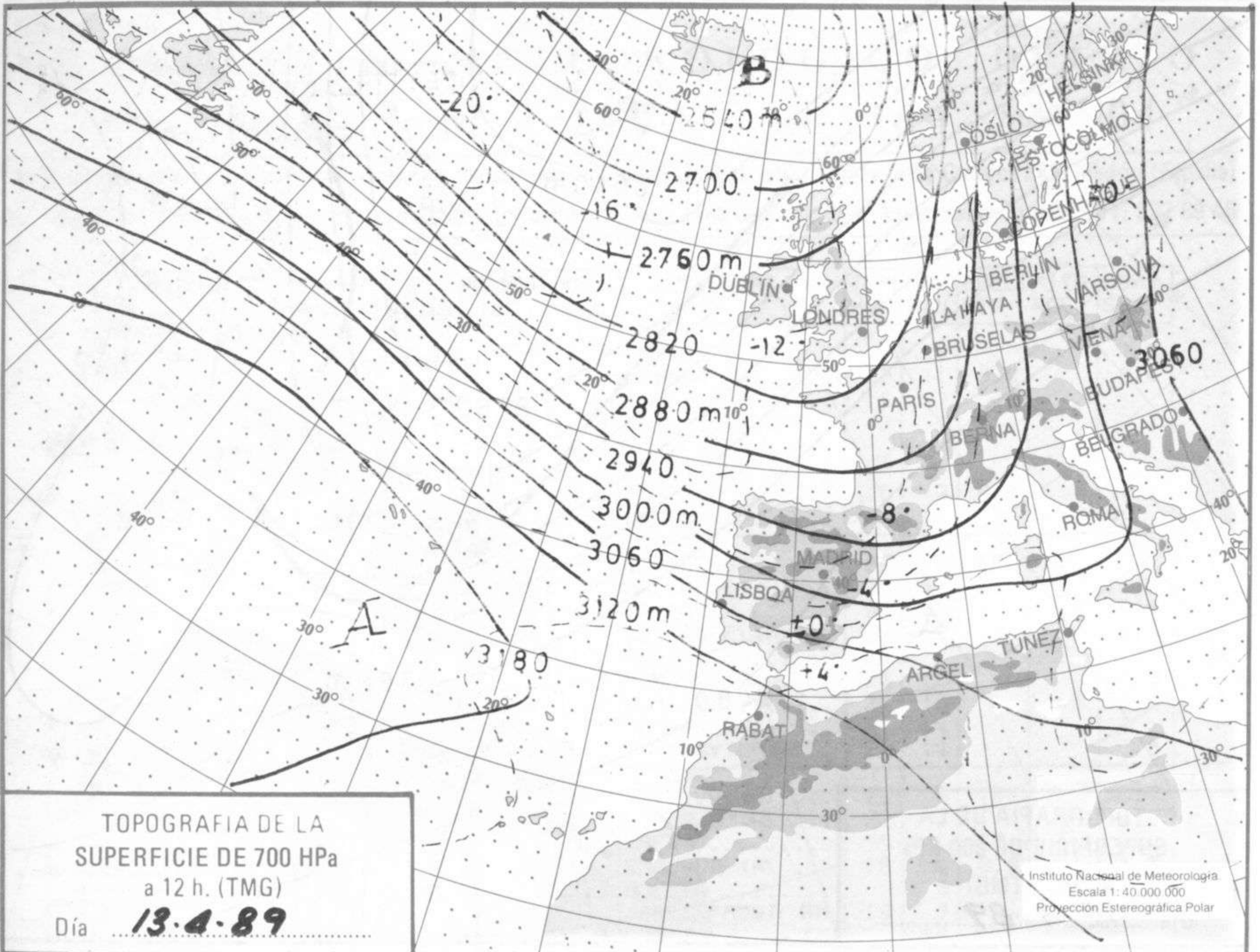
INFORMACION GENERAL

EN LAS ULTIMAS 24 HORAS SE HAN REGISTRADO PRECIPITACIONES EN TODAS LAS REGIONES ESPAÑOLAS CON LA EXCEPCION DE MURCIA, HAN DESTACADO 91 L/M2 EN VIGO. SE HAN REGISTRADO NIEBLAS EN GERONA. LOS VIENTOS FUERON MODERADOS DE PONIENTE CON RACHAS FUERTES EN LA PENINSULA Y BALEARES. EN CANARIAS MODERADOS CON ALGUNA RACHA FUERTE DEL NNE.

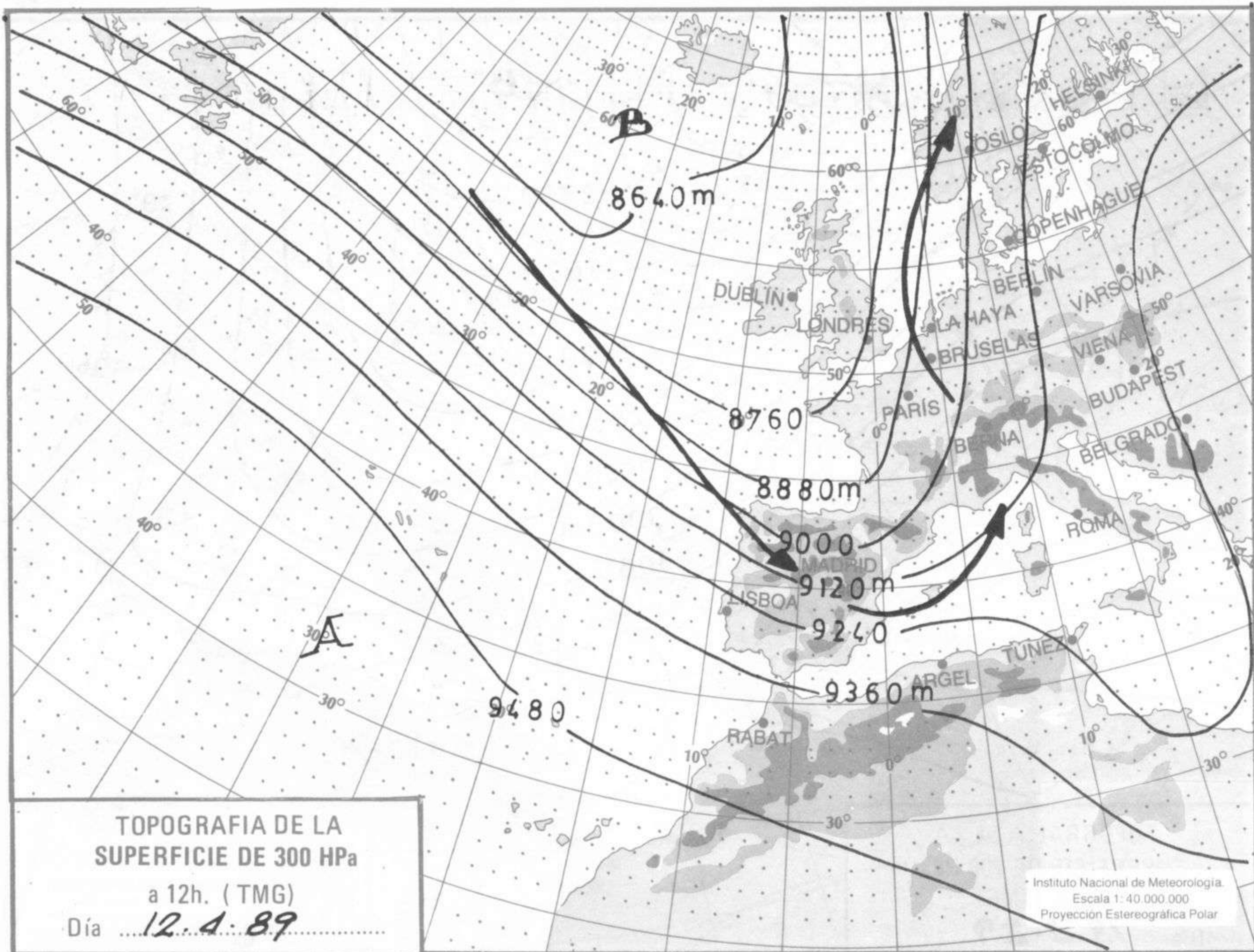










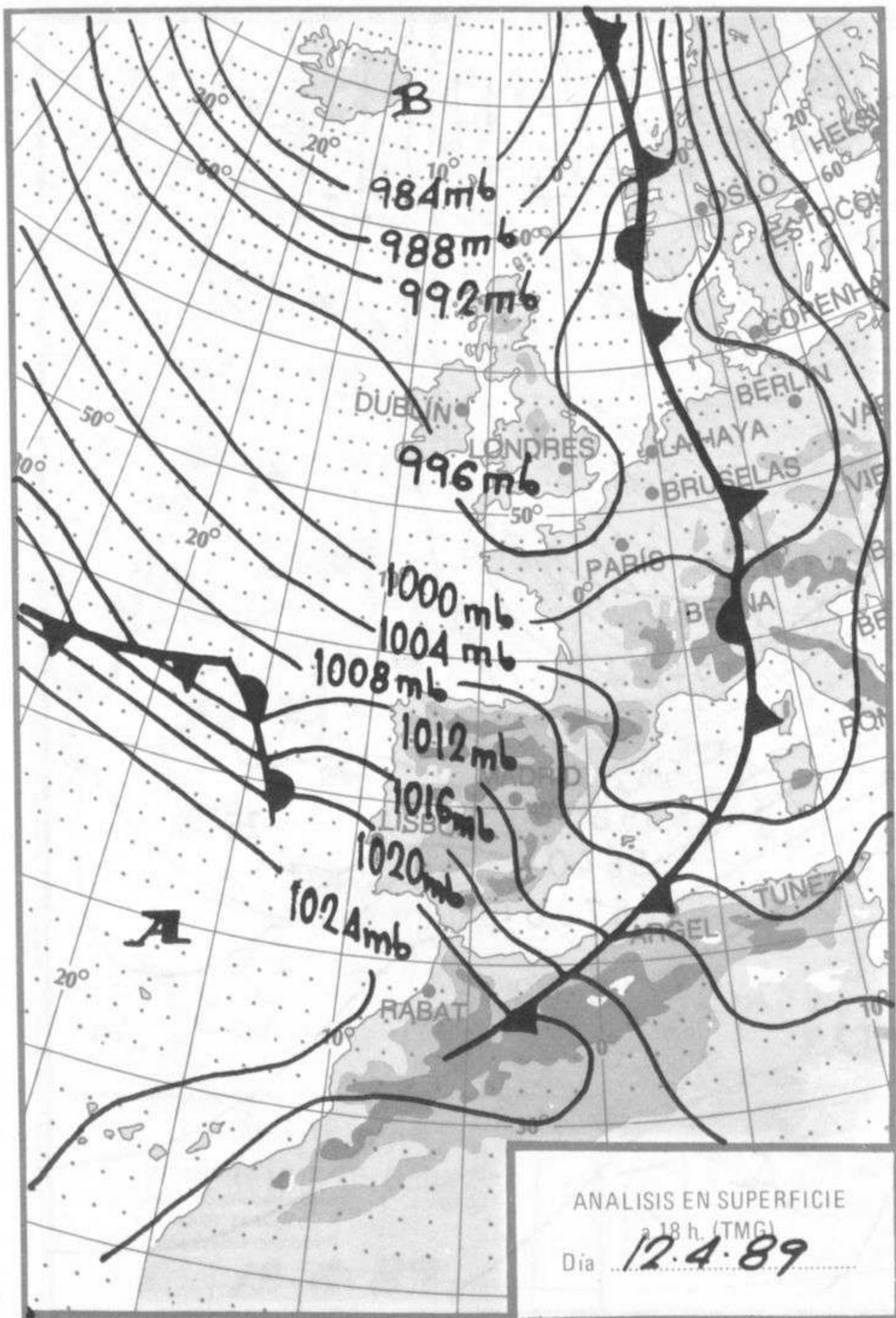


TOPOGRAFIA DE LA SUPERFICIE DE 300 HPa

a 12h. (TMG)

Día 12.4.89

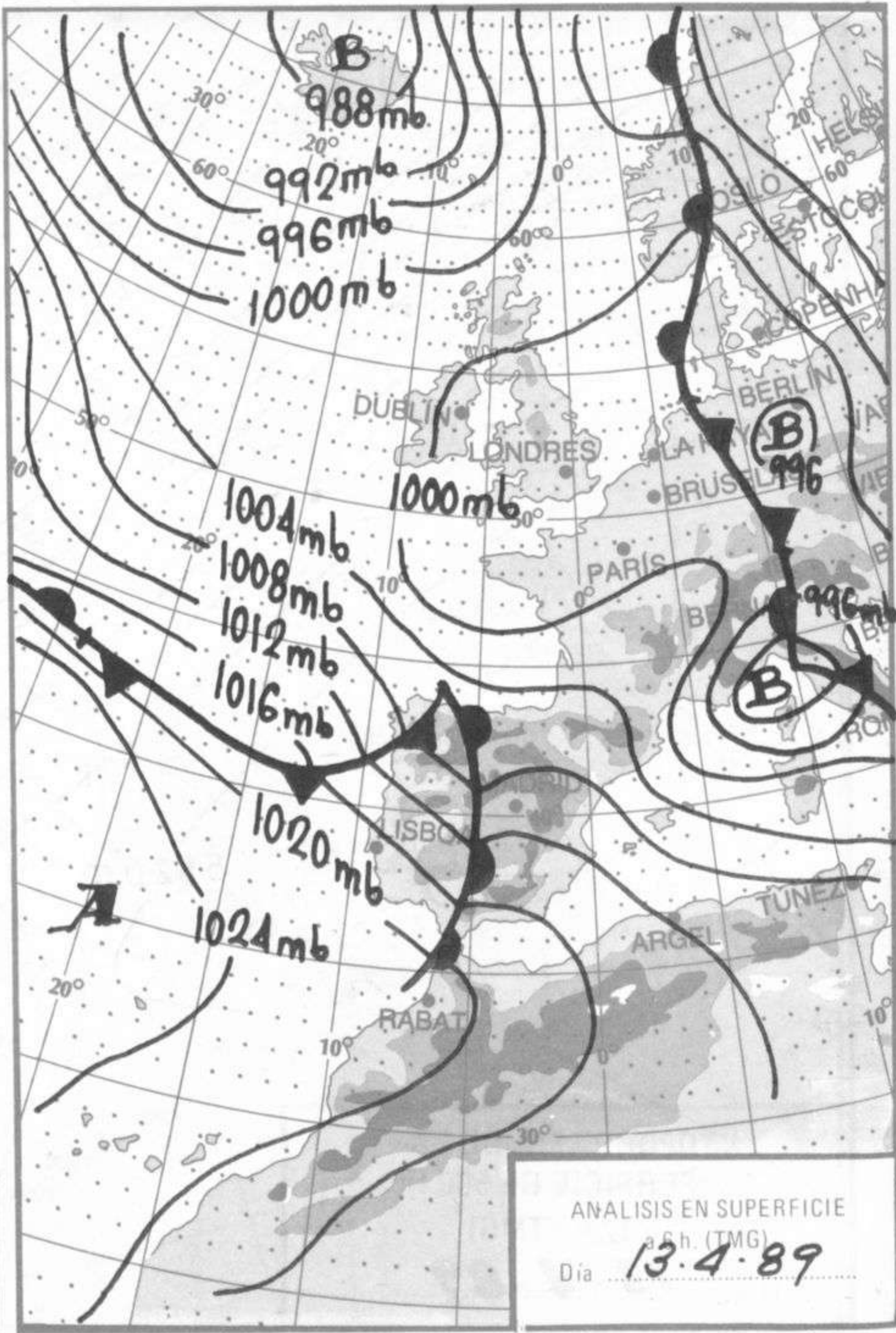
Instituto Nacional de Meteorología  
Escala 1: 40.000.000  
Proyección Estereográfica Polar



ANALISIS EN SUPERFICIE

a 18h. (TMG)

Día 12.4.89



ANALISIS EN SUPERFICIE

a 6h. (TMG)

Día 13.4.89