



# BOLETIN METEOROLOGICO DIARIO

MADRID, SABADO 10 de DICIEMBRE de 1988 Núm. 345

Sec. de Documentación del Instituto Nacional de Meteorología, Ciudad Universitaria, Apartado de Correos 285, Madrid (España)  
Teléf.: \*(341) (91) 581 96 30 - Fonometeo Madrid (información local zona Centro): 094 - Fonometeo España: (91) 532 69 40

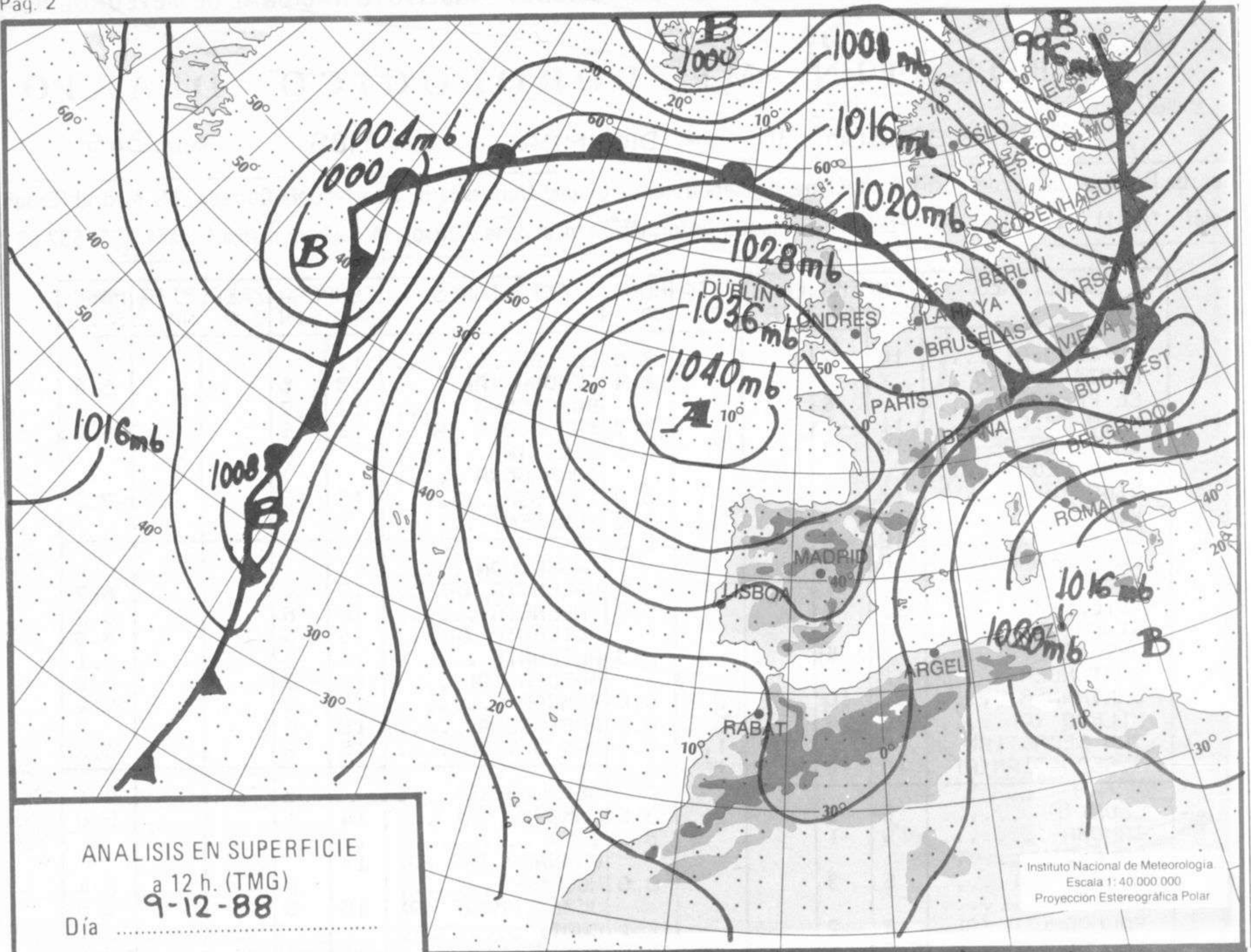
ESTACIONES	TEMPERA		PRECIPITA		HORS SOL	ESTACIONES	TEMPERA		PRECIPITA		HORS SOL
	MAX	MIN	DIA	NOC			MAX	MIN	DIA	NOC	
LA CORUÑA	14	7			8.0	LERIDA	11				
MONTEVENTOSO		8			8.4	GERONA (A)	13	8			5.8
EL FERROL		6				BARCELONA	12	7			
LUGO (P.C.)	11	-1			7.7	BARCELONA (A)	13	6			5.6
SANTIAGO DE C.	12	3			8.1	REUS (A)					
PONTEVEDRA						TARRAGONA					
VIGO (A)	12	3			8.0	TORTOSA	15	10			7.8
VIGO	15	7			8.4	MONTSENY					
ORENSE	12	-2			5.0	CASTELLON					
PONFERRADA	6	-3				VALENCIA (A)	15	4			8.7
AVILES (A)	13	7			5.0	VALENCIA	16	6			8.2
GIJON	13					ALICANTE (A)	16	5			8.9
OVIEDO	11	4			6.3	ALICANTE	16	4			8.1
SANTANDER (A)	12					MURCIA (A)	15	2			8.4
SANTANDER	12	10	0.2	0.0	0.0	MURCIA	15	1			9.4
BILBAO (A)	9	6	0.3	0.0	0.0	CARTAGENA	15	6			
SAN SEBASTIAN	8	7	1.0	0.0	0.0	SAN JAVIER	16	2			6.2
S. SEBASTIAN(A)	10	8	IP	0.0		SEVILLA (A)		3			9.1
LEON (A)	8	-3			8.5	CORDOBA (A)	14	1			9.0
ZAMORA	9	-1			6.5	JAEN	12				
PALENCIA						GRANADA (A)	11				
BURGOS (A)	5	3			0.0	HUELVA		2			8.4
BURGOS						JEREZ FRONT (A)	15	0			9.5
VALLADOLID (A)	8	2			8.1	CADIZ					
VALLADOLID	9	2			6.6	TARIFA	15	13			9.1
SORIA	9	-1			7.9	MALAGA (A)	15				8.5
SALAMANCA						ALMERIA (A)	17				
SALAMANCA (A)	8	-2			7.1	PALMA DE M. (A)	15	10			6.6
AVILA	4	-6			6.7	MAHON (A)	13	7	0.3		0.0
SEGOVIA	5	-3			4.1	IBIZA (A)	16	8			6.6
NAVACERRADA	5	-2			8.2	S.C. TENERIFE	25				3.5
MADRID/BARAJAS		-3			7.6	TENERIFE NOR(A)	21	14			4.3
MADRID (C. UNIV)	13	-2				TENERIFE SUR(A)	28	20			2.8
MADRID (RETIRO)	10	1			8.5	IZAMA	13				
GUADALAJARA	13	-4			7.4	LAS PALMAS (A)	23	19			2.1
TOLEDO	11	-2			7.7	FUERTEVENTUR(A)	22	18			7.0
CUENCA		-3			8.3	LANZAROTE (A)	22	18			7.7
MOLINA DE ARA.	8					LA PALMA (A)	26	19			4.4
CIUDAD REAL	10	-2			8.4	HIERRO (A)					
ALBACETE (A)	8	-2			7.9	CEUTA	17	12			8.2
CACERES	12	1			8.3	MELILLA	16	5			7.4
BADAJOZ (A)	14	-2			8.5						
VITORIA (A)	7	5			0.5						
LOGROÑO											
LOGROÑO (A)	10	6			2.4						
PAMPLONA	9										
HUESCA (A)	12										
DAROCA	9										
ZARAGOZA (A)	12	-7			7.5						
ZARAGOZA											
CALAMOCHA	8										
TERUEL	8	-3			7.2						

NOTA: LAS MAXIMAS Y PRECIPITACIONES (DIA) SON DE 06 A 18 (TMG) DE AYER  
LAS MINIMAS Y PRECIPITACIONES (NUCHE) SON DE 18 (TMG) DE AYER A 06 (TMG) DE HOY.  
LAS HORAS DE SOL SON DE AYER.

### INFORMACION GENERAL

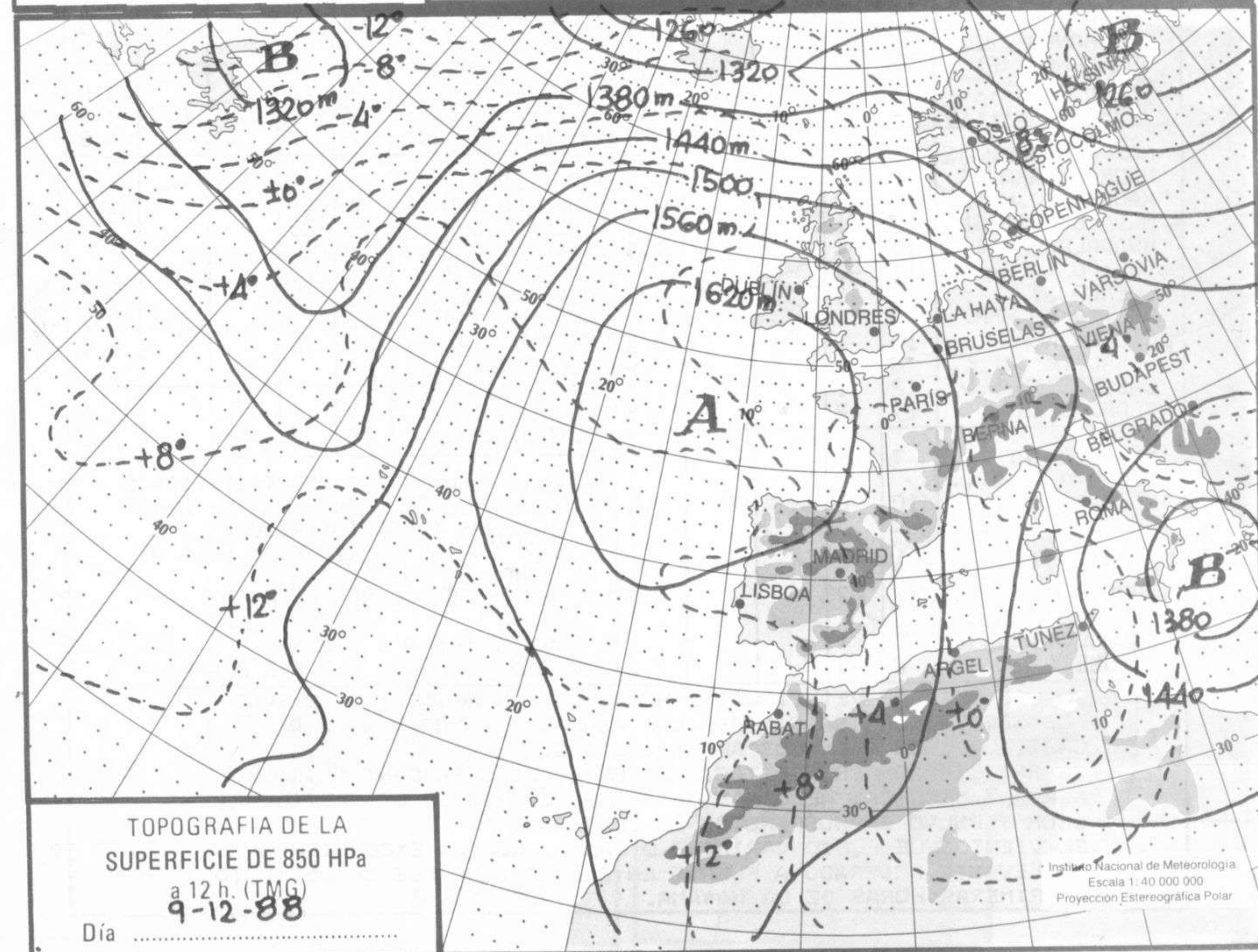
EN LAS ULTIMAS VEINTICUATRO HORAS SE HAN REGISTRADO CIELOS NUBOSOS EN CORNISA CANTABRICA, ALAVA, ALGUNOS PUNTOS DE CASTILLA-LEON Y EN LOS ARCHIPIELAGOS.  
SE REGISTRARON PRECIPITACIONES EN LA CORNISA CANTABRICA, ALAVA Y MENORCA, NEBLINAS MATINALES EN PUNTOS DE CASTILLA-LEON Y POLVO EN SUSPENSION EN CANARIAS.  
EL VIENTO FUE FLOJO VARIABLE O CALMA, CON LA EXCEPCION DE LEVANTE MODERADO A FUERTE EN EL ESTRECHO, QUE SE DEBILITO A PRIMERAS HORAS DE LA MAÑANA.





ANALISIS EN SUPERFICIE  
a 12 h. (TMG)  
Día 9-12-88

Instituto Nacional de Meteorología  
Escala 1: 40 000 000  
Proyección Estereográfica Polar

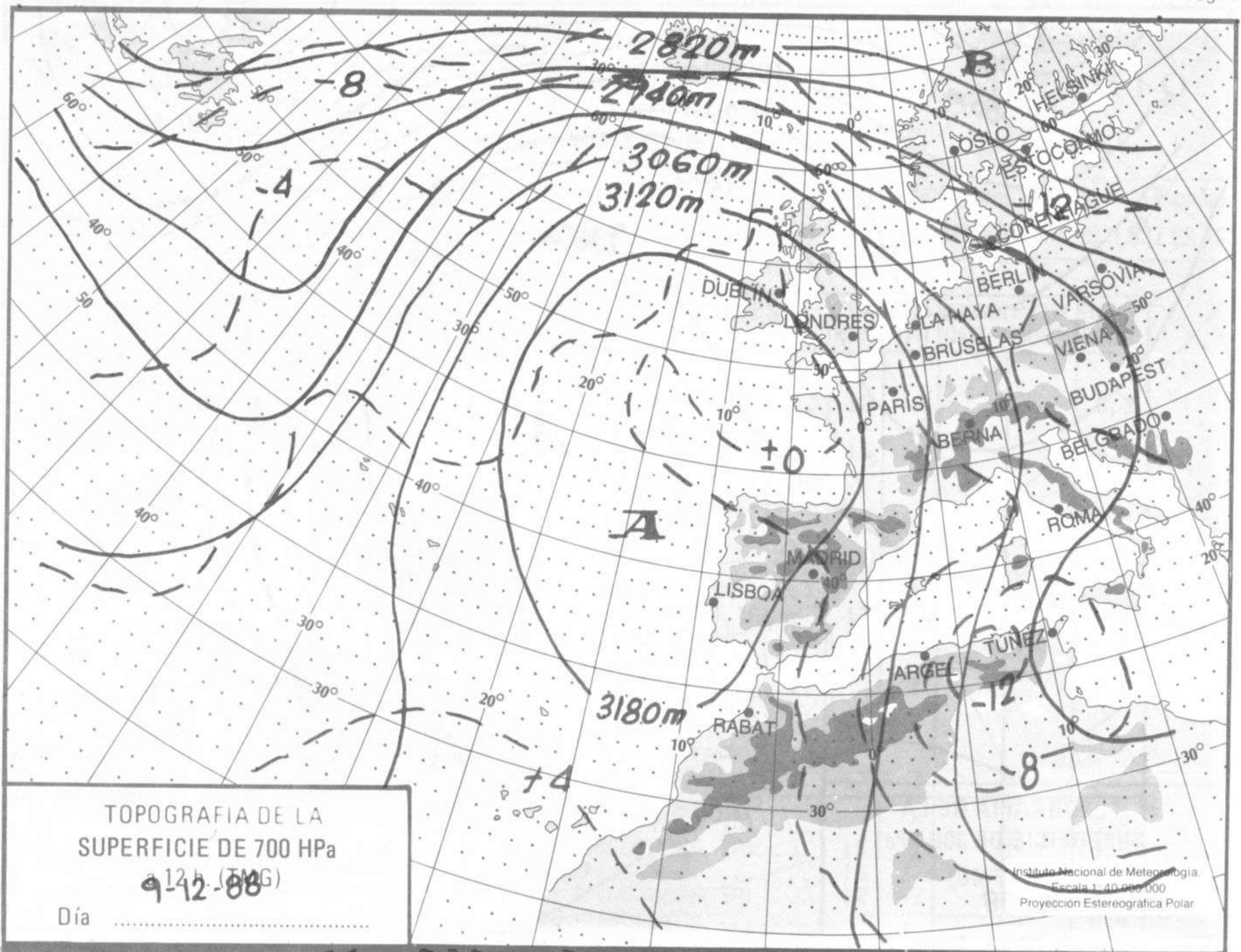


TOPOGRAFIA DE LA  
SUPERFICIE DE 850 HPa  
a 12 h. (TMG)  
Día 9-12-88

Instituto Nacional de Meteorología  
Escala 1: 40 000 000  
Proyección Estereográfica Polar



HPa  
1060  
1050  
1040  
1030  
1020  
1010  
1000  
990  
980  
970  
960  
950  
940



h.  
100  
90  
80  
70  
60  
50  
40  
30  
20  
10  
00  
90  
80  
70  
60  
50  
40  
30  
20  
10  
0

