



BOLETIN METEOROLOGICO DIARIO

MADRID, DOMINGO 24 de JULIO

de 1988

Núm. 206

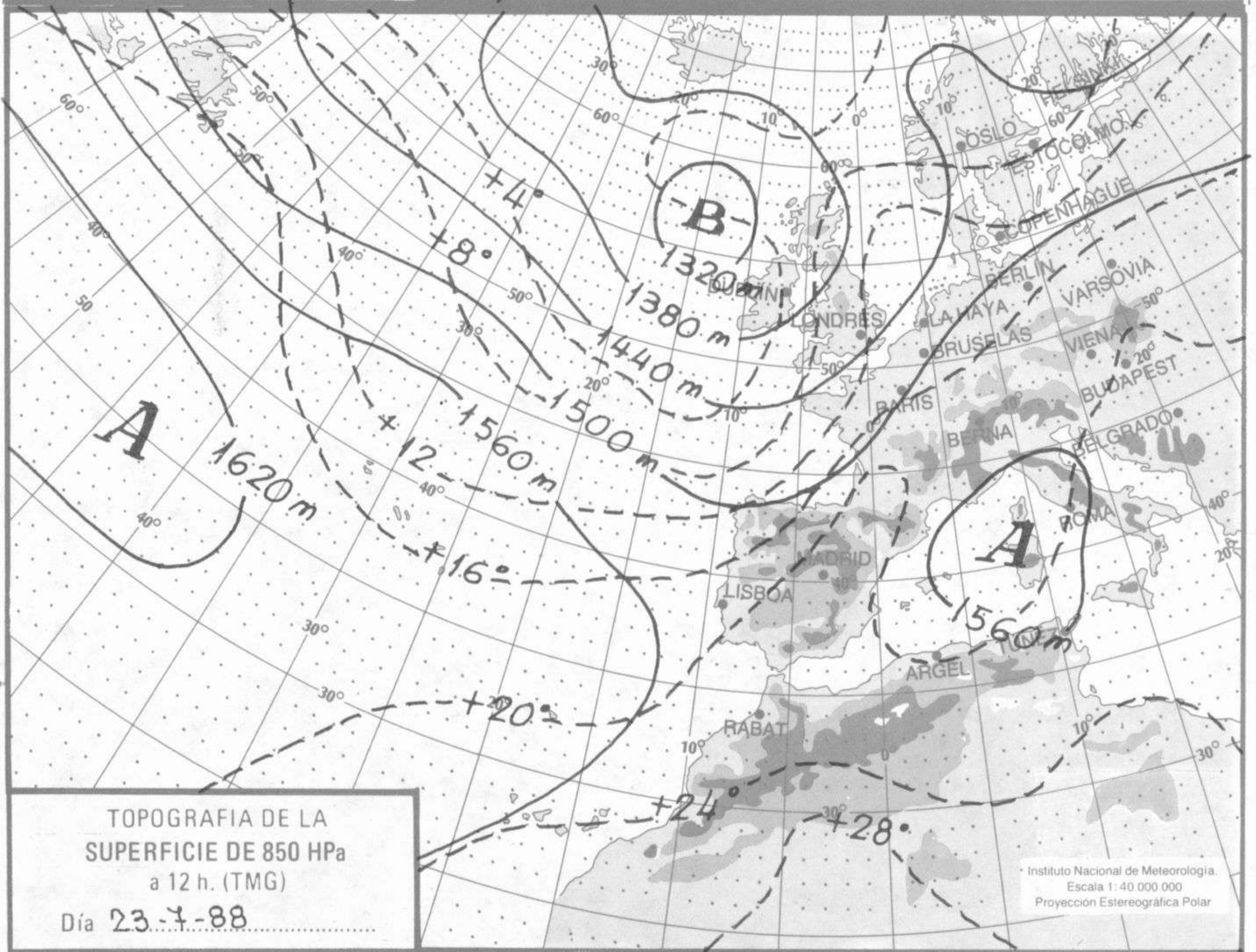
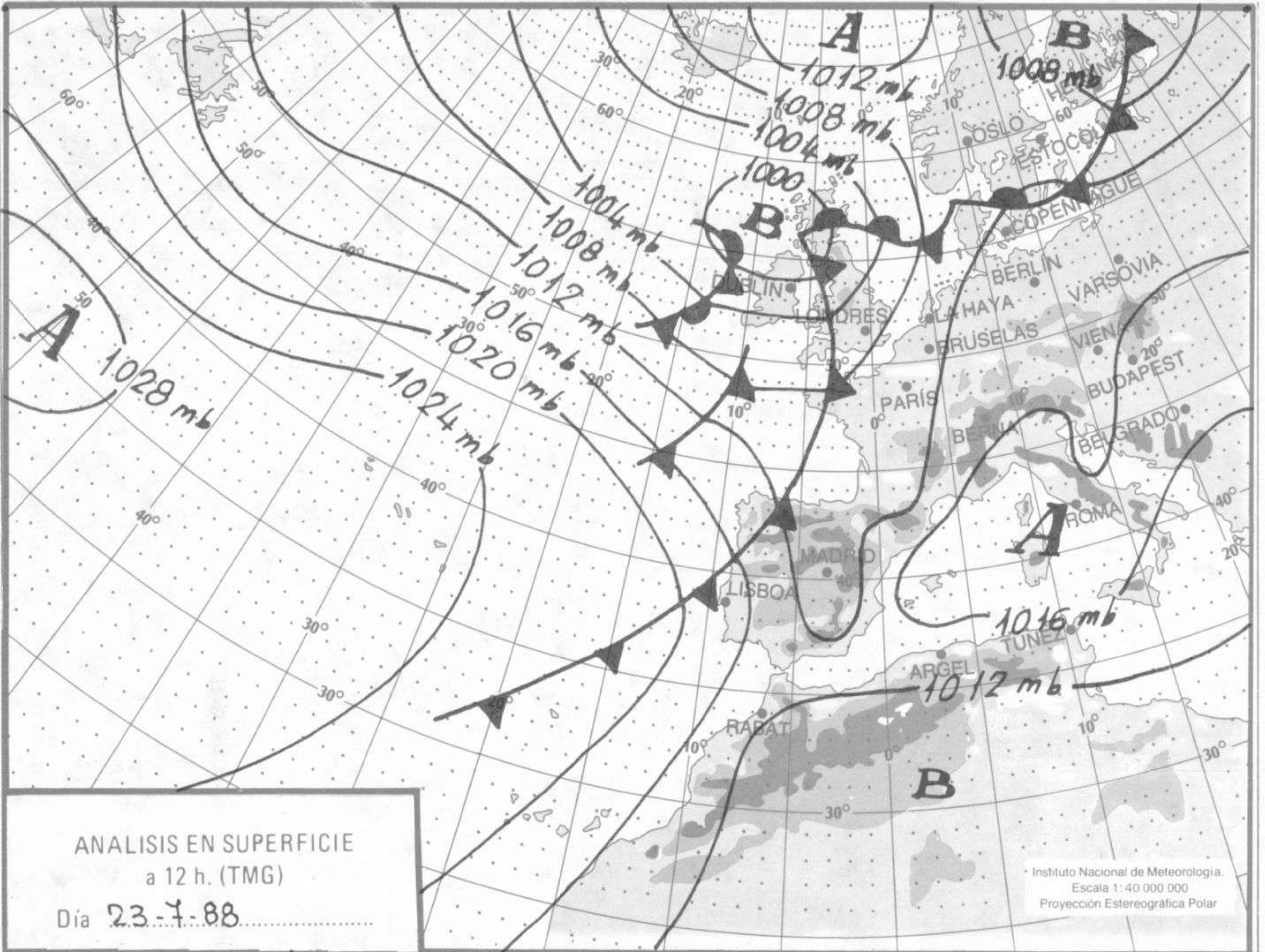
Sec. de Documentación del Instituto Nacional de Meteorología, Ciudad Universitaria, Apartado de Correos 285, Madrid (España)
Teléf.: *(341) (91) 581 96 30 - Fonometeo Madrid (información local zona Centro): 094 - Fonometeo España: (91) 532 69 40

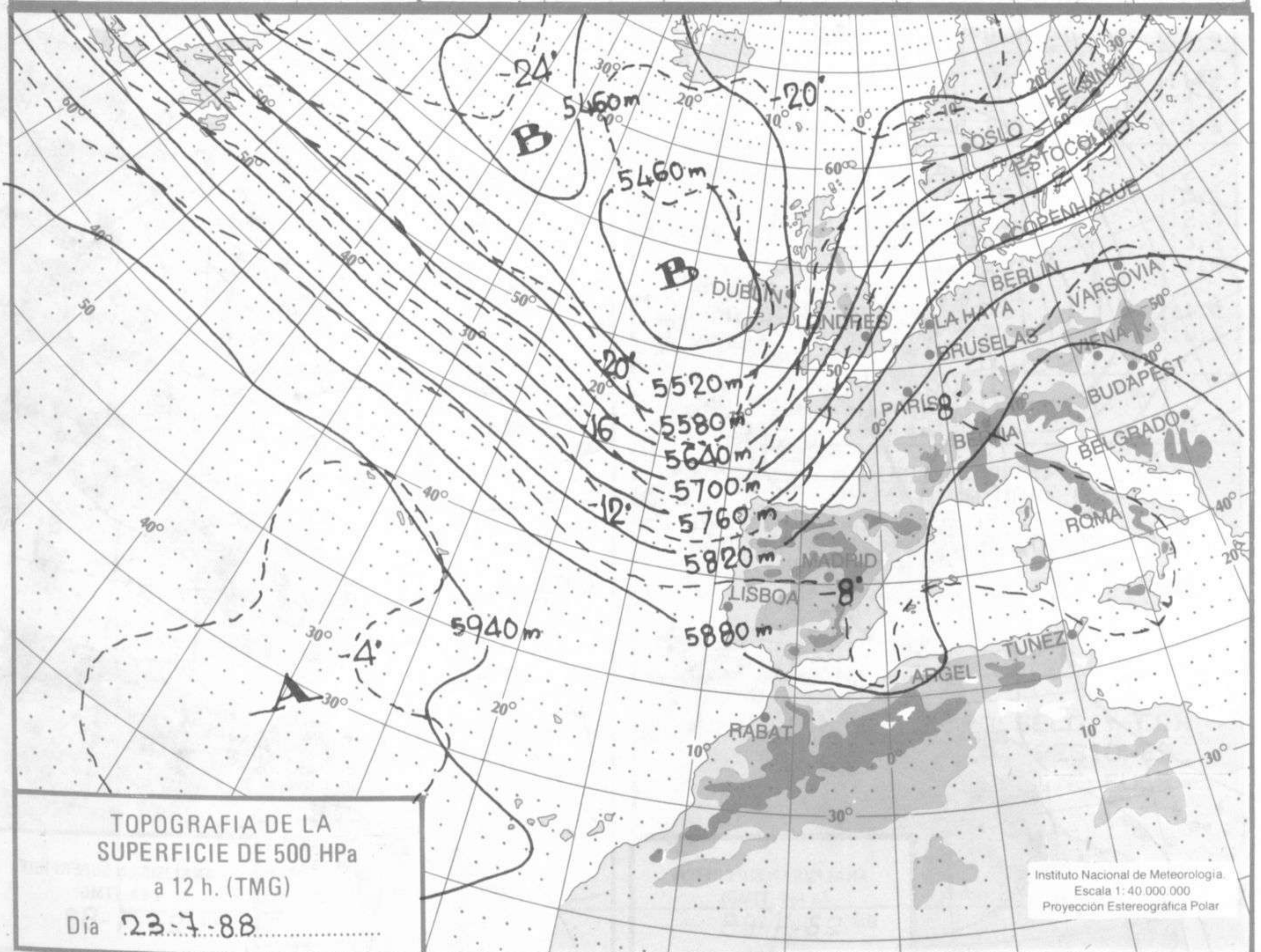
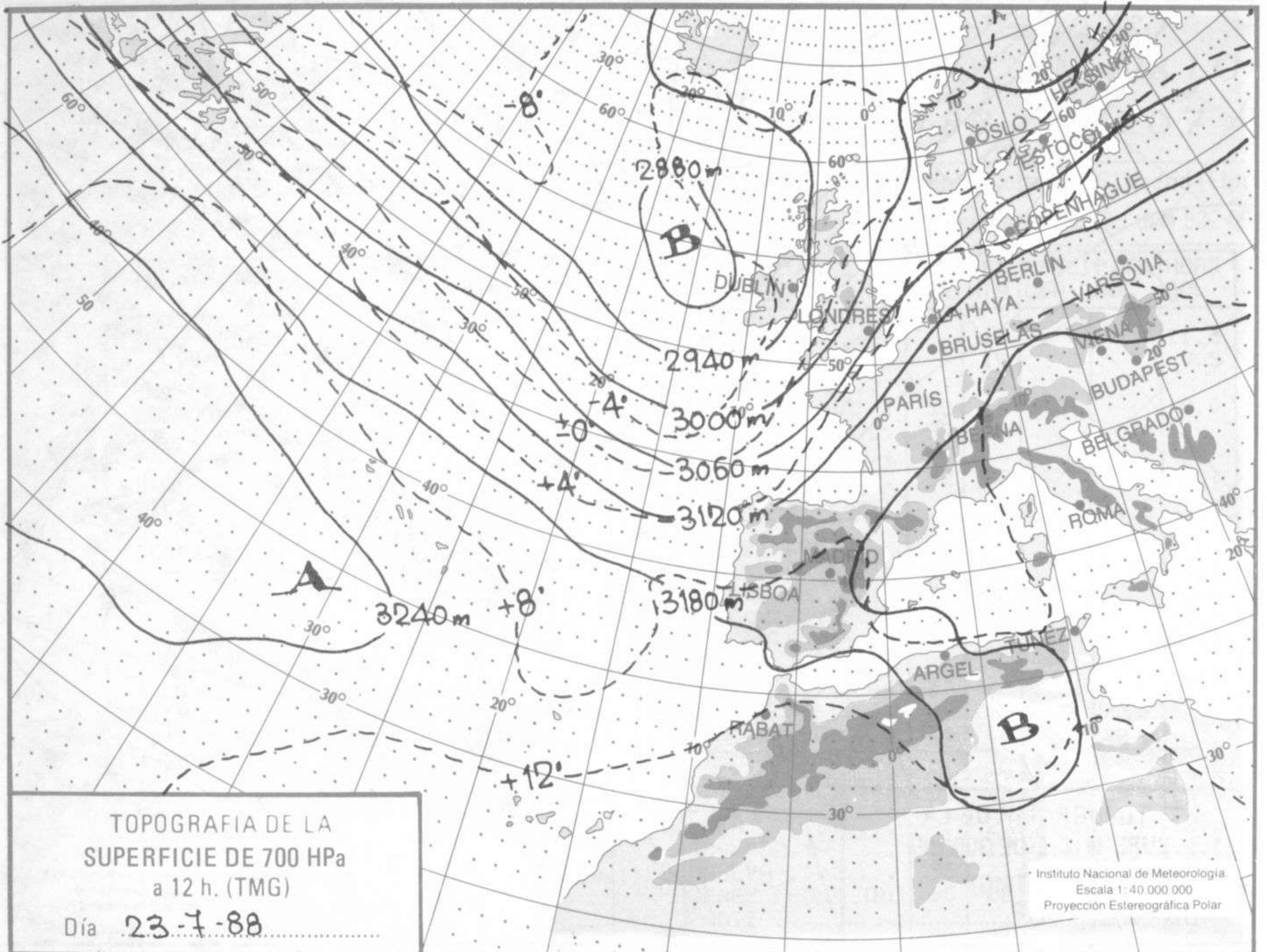
ESTACIONES	TEMPERA		PRECIPITA		HORS SOL	ESTACIONES	TEMPERA		PRECIPITA		HORS SOL
	MAX	MIN	DIA	NOC			MAX	MIN	DIA	NOC	
LA CORUÑA	21	14	15.0	IP	7.3	LERIDA					
MONTEVENTOSO	22		18.0			GERONA (A)	33	19			12.0
EL FERROL	23					BARCELONA		20	0.8		
LUGO (P.C.)						BARCELONA (A)	29	19	0.6	11.7	
SANTIAGO DE C.	21	10	13.0		6.2	REUS (A)	30	20	1.0	10.4	
PONTEVEDRA	22		19.0			TARRAGONA					
VIGO (A)	20	12	16.0		5.8	TORTOSA	31	21	0.3	12.4	
VIGO		14			7.4	MONTSENT					
ORENSE	24	9	7.0		3.4	CASTELLON	30	21			13.0
PONFERRADA	25	10	9.0			VALENCIA (A)	31	21			12.5
AVILES (A)	23	12	11.0		1.5	VALENCIA	29	22			11.1
GIJON	24	12	16.0		1.7	ALICANTE (A)	31	20			12.2
OVIEDO	25	11	14.0	IP	2.4	ALICANTE	31	20			11.6
SANTANDER (A)	24	16	2.0		0.0	MURCIA (A)					
SANTANDER	24	16	2.0	7.0	1.0	MURCIA	34	20			10.6
BILBAO (A)	30	16	0.7	1.0	3.0	CARTAGENA					
SAN SEBASTIAN	26	14	0.5	6.0	4.5	SAN JAVIER	29	19			
S. SEBASTIAN (A)	27	15	1.0	12.0	4.0	SEVILLA (A)	38	22			13.1
LEON (A)	26	7	1.0		6.8	CORDOBA (A)	39	20			11.5
ZAMORA	28	11			9.5	JAEN	35	22			12.3
PALENCIA						GRANADA (A)		16			12.7
BURGOS (A)	30	12			8.5	HUELVA	37	18			12.5
BURGOS						JEREZ FRONT (A)	36	19			12.4
VALLADOLID (A)						CADIZ					
VALLADOLID	31	10			7.9	TARIFA	24	21			11.8
SORIA	29	13	6.0		7.1	MALAGA (A)	30	20			12.6
SALAMANCA						ALMERIA (A)	34	22			11.4
SALAMANCA (A)	30	11	0.5		9.5	PALMA DE M. (A)	35	19			12.3
AVILA	31	11			10.0	MAHON (A)	32	21			13.5
SEGOVIA						IBIZA (A)	30	22			11.5
NAVACERRADA	25	8			12.2	S.C. TENERIFE	28	21			13.0
MADRID/BARAJAS	36	19			8.8	TENERIFE NOR (A)	24	15			7.7
MADRID (C.UNIV)	35	19				TENERIFE SUR (A)	28	20			12.3
MADRID (RETIRO)	34	22			10.8	IZAÑA	23				
GUADALAJARA		14			7.4	LAS PALMAS (A)	27	21			10.8
TOLEDO						FUERTEVENTUR (A)	26				
CUENCA	31		2.0	0.6		LANZAROTE (A)	28	20			9.9
MOLINA DE ARA.		14		0.7	9.0	LA PALMA (A)	26	21			7.8
CIUDAD REAL	35	19			10.2	HIERRO (A)					
ALBACETE (A)	34	17			11.3	CEUTA	26				
CACERES	33	16			12.2	MELILLA	29	21			7.1
BADAJOZ (A)	33	15			13.0						
VITORIA (A)	29	13			7.2						
LOGROÑO		15		3.0	5.9						
LOGROÑO (A)	29	16	0.3		6.0						
PAMPLONA	32	14	2.0	7.0	5.8						
HUESCA (A)	32	16	2.0	3.0	5.7						
DAROCA	33	17	2.0		5.6						
ZARAGOZA (A)	34	18	0.8	0.5	5.9						
ZARAGOZA											
CALAMOCHA	33	11	2.0	1.0	6.5						
TERUEL	32	15			11.6						

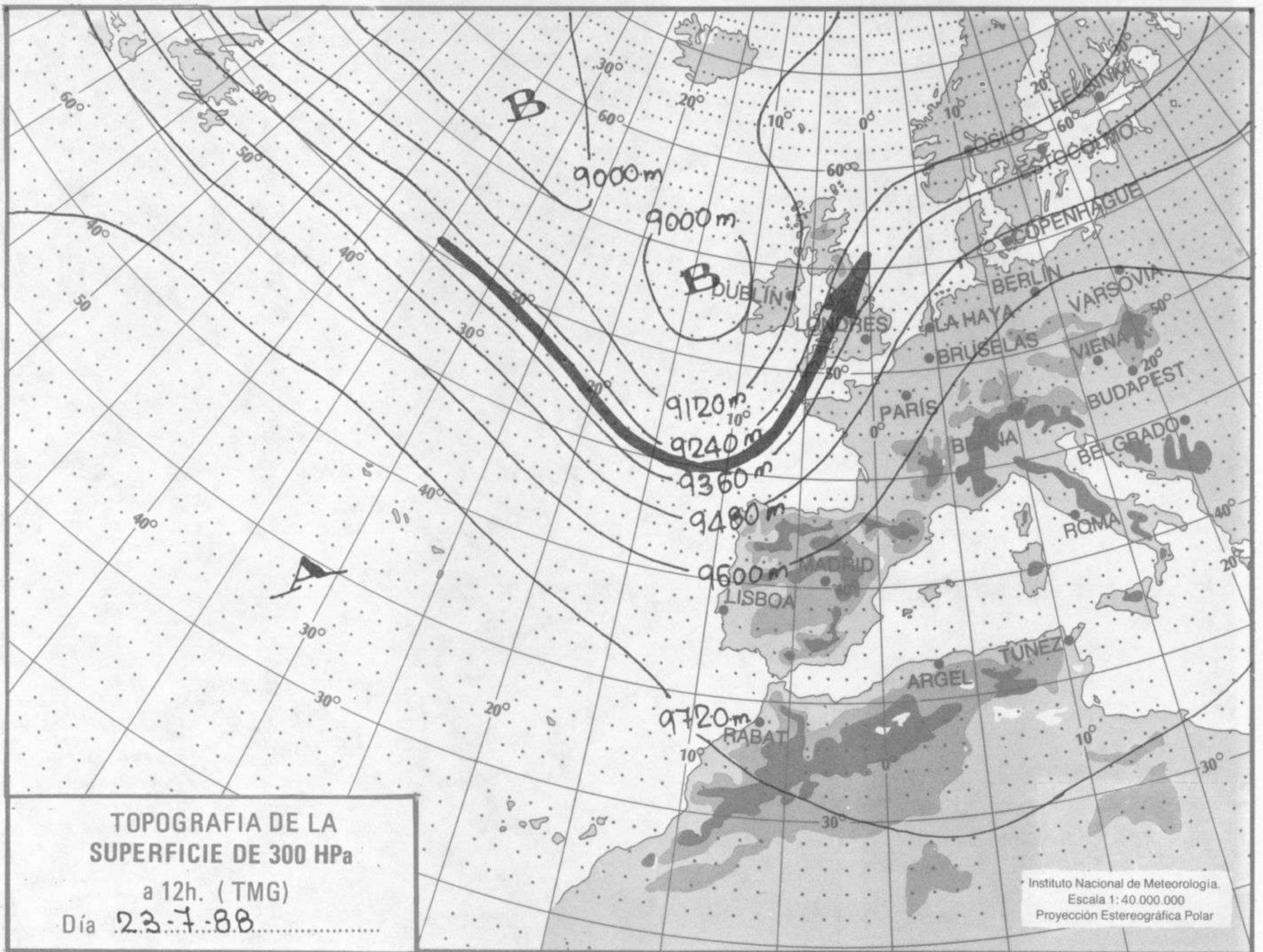
NOTA: LAS MAXIMAS Y PRECIPITACIONES (DIA) SON DE 06 A 18 (TMG) DE AYER
LAS MINIMAS Y PRECIPITACIONES (NOCHE) SON DE 18 (TMG) DE AYER A 06 (TMG) DE HOY.
LAS HORAS DE SOL SON DE AYER.

INFORMACION GENERAL

EN LAS ULTIMAS 24 HORAS SE HA REGISTRADO CIELO NUBOSO EN GALICIA, CARNISA CANTABRICA, CASTILLA Y LEON, CENTRO Y CUENCA DEL Ebro, CON PRECIPITACIONES ALGUNAS DE ELLAS TORMENTOSAS, REMITIENDO A ULTIMA HORA ESTA SITUACION EN DICHAS ZONAS EXCEPTO EN PAIS VASCO, RIOJA Y PUNTOS DE ARAGON Y REGISTRANDOSE PRECIPITACIONES EN BARCELONA Y SU REGION.

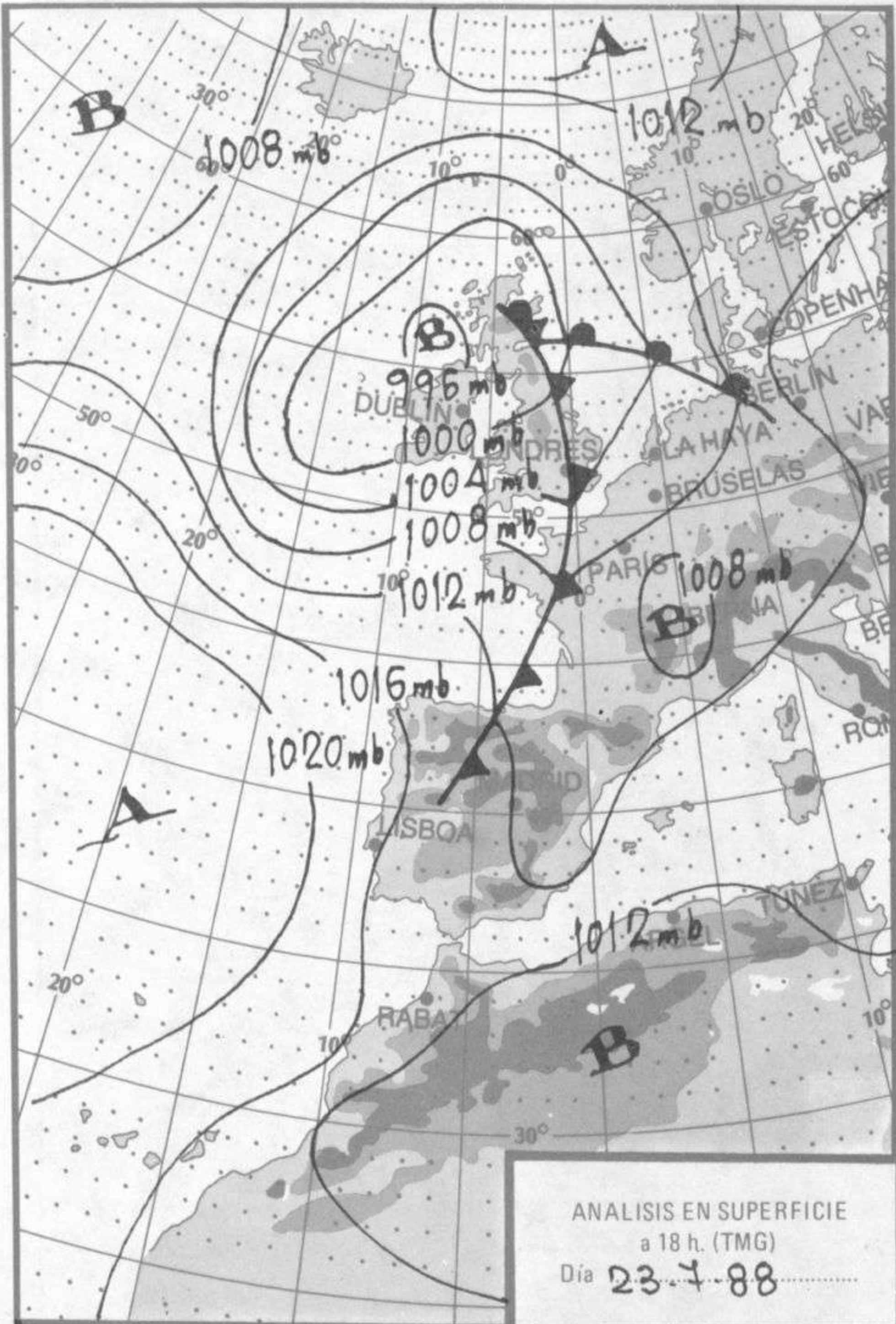




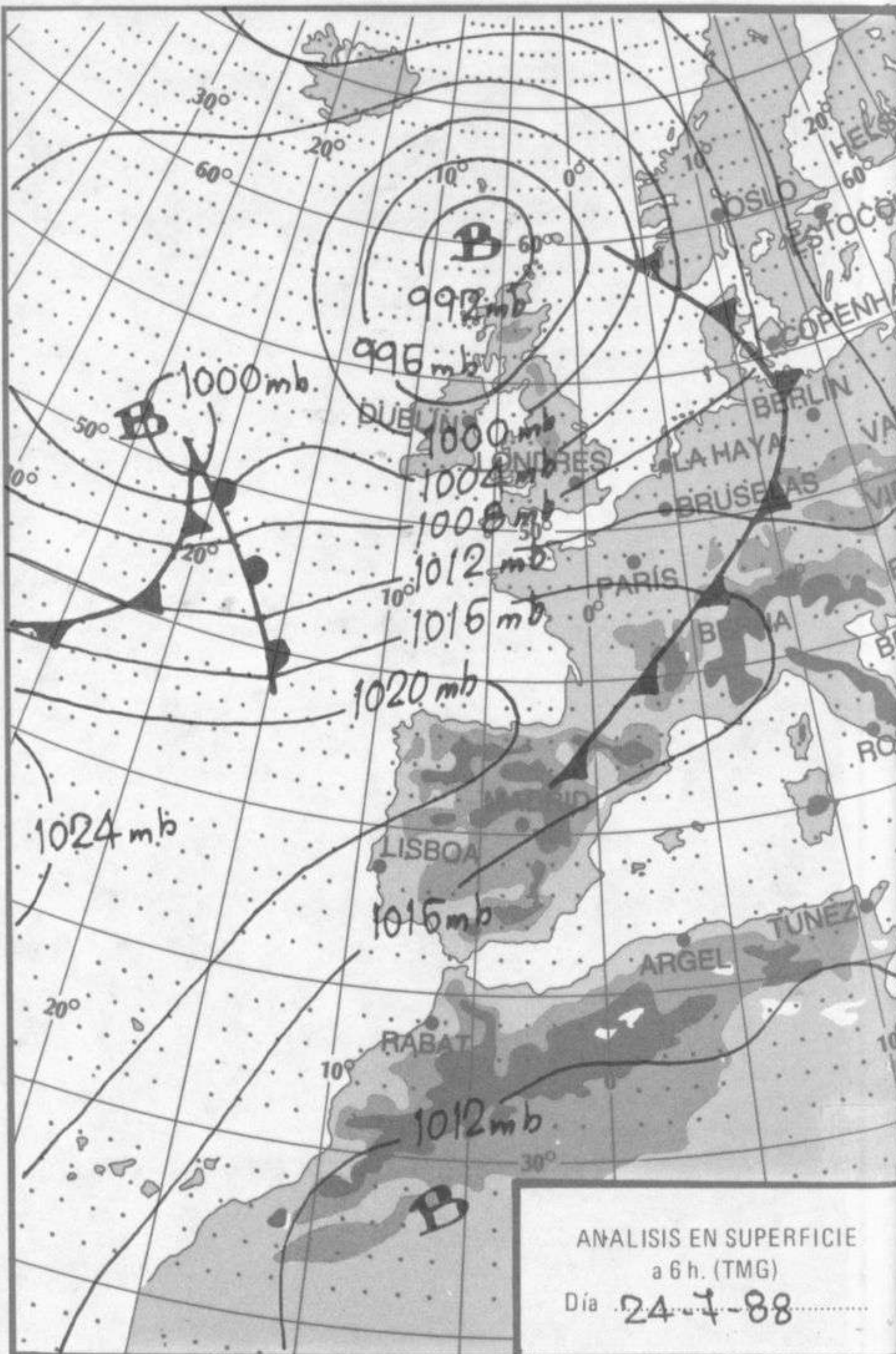


TOPOGRAFIA DE LA SUPERFICIE DE 300 HPa
a 12h. (TMG)
Día 23-7-88

Instituto Nacional de Meteorología.
Escala 1:40.000.000
Proyección Estereográfica Polar



ANALISIS EN SUPERFICIE
a 18h. (TMG)
Día 23-7-88



ANALISIS EN SUPERFICIE
a 6h. (TMG)
Día 24-7-88