


BOLETIN METEOROLOGICO DIARIO

MADRID, DOMINGO 27 de SEPTIEMBRE de 1987 Núm. 270

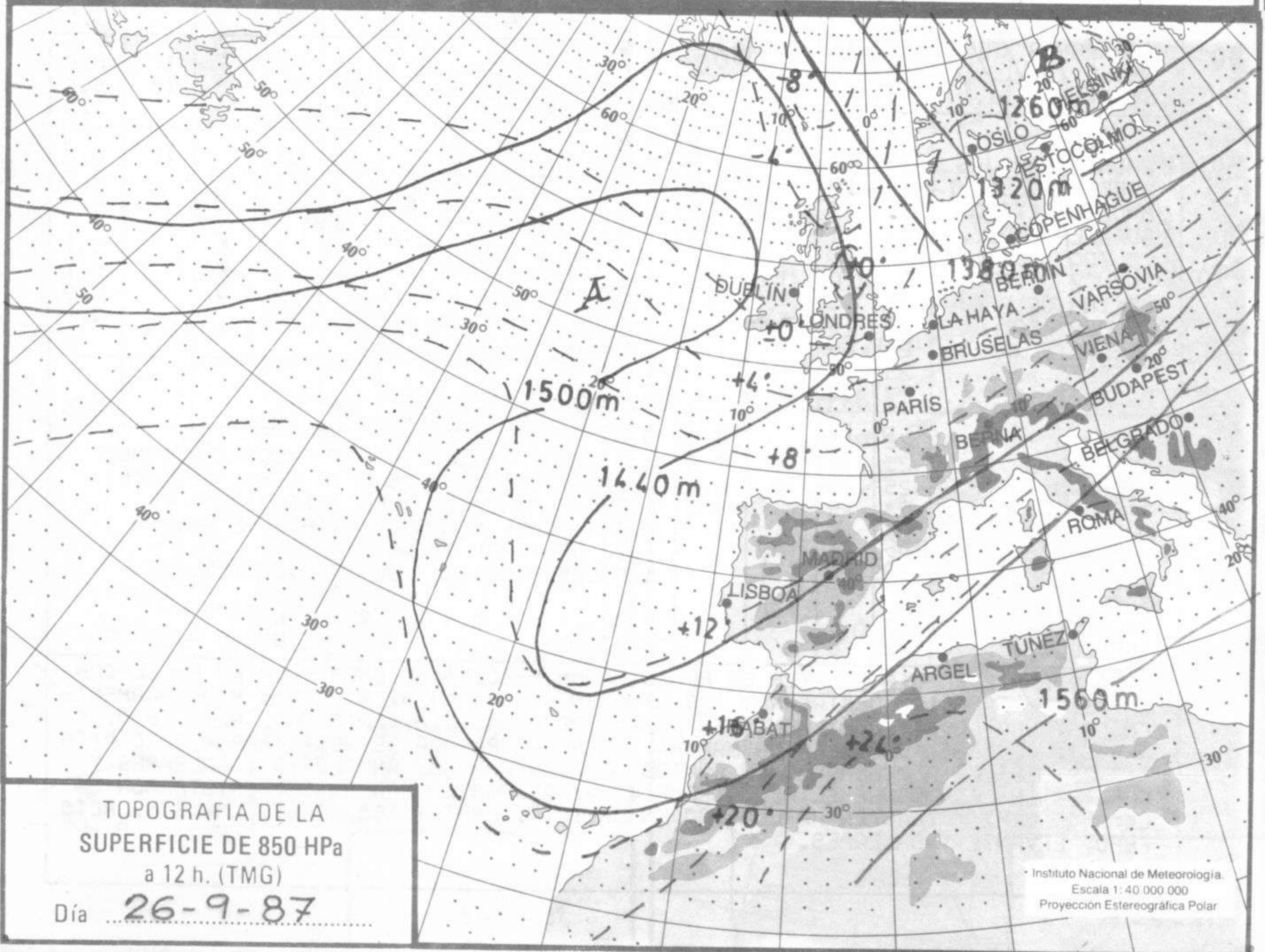
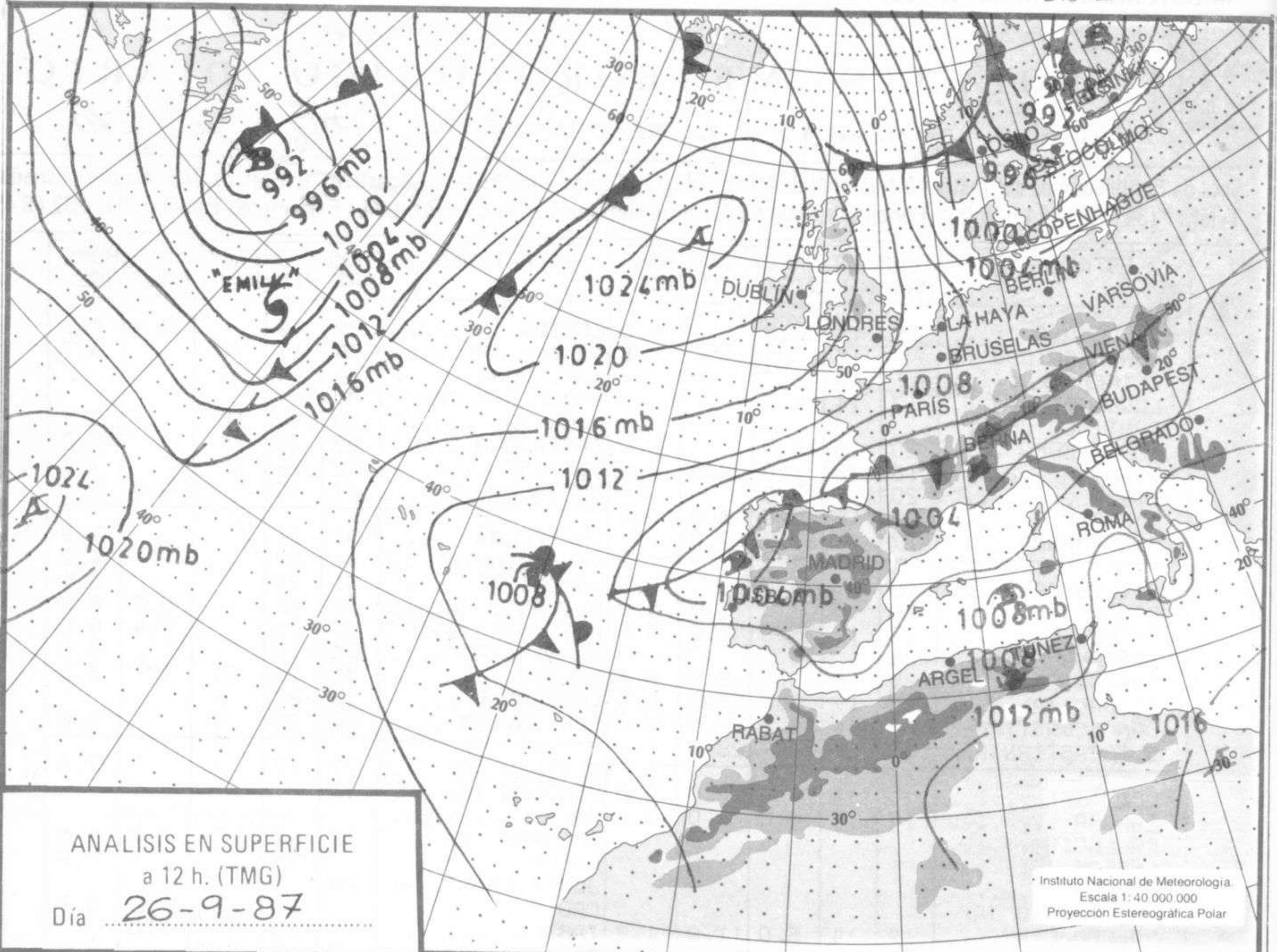
 Sec. de Publicaciones del Instituto Nacional de Meteorología, Ciudad Universitaria, Apartado de Correos 285, Madrid (España)
 Teléf.: *(341) (91) 244 35 00 - Fonometeo Madrid (información local zona Centro): 094 - Fonometeo España: (91) 232 69 40

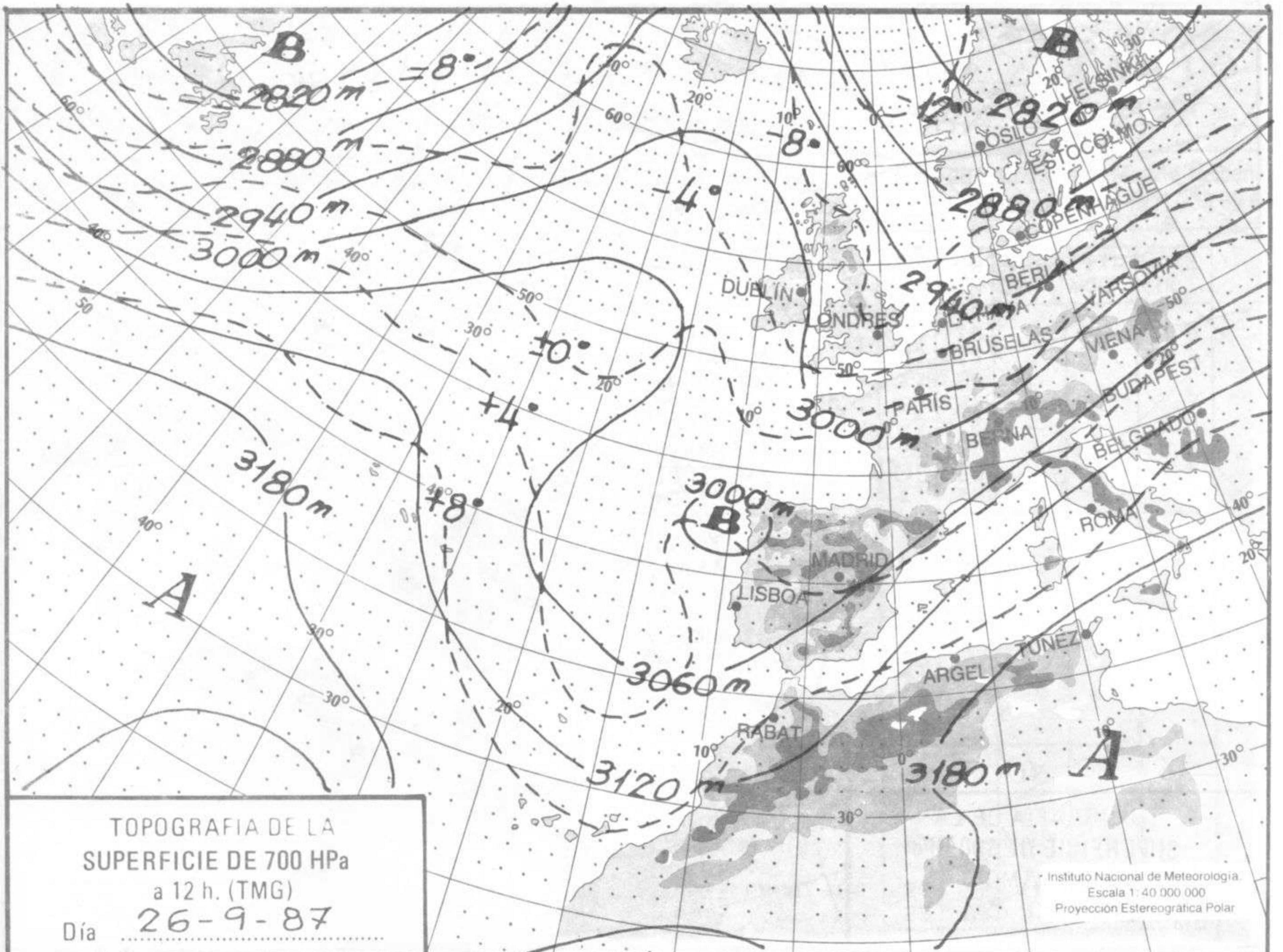
ESTACIONES	TEMPERA		PRECIPITA		HORS	ESTACIONES	TEMPERA		PRECIPITA		HORS
	MAX	MIN	DIA	NOC	SOL		MAX	MIN	DIA	NOC	SOL
LA CORUÑA	19	16	2.0		0.0	LERIDA	29	14		0.2	8.0
MONTEVENTOSO		15			0.8	GERONA (A)	30	17			9.7
EL FERROL		14				BARCELONA	29	20			
LUGO (P.C.)	17	14	14.0		0.0	BARCELONA (A)	30				
SANTIAGO DE C.						REUS (A)	30	18	IP		5.5
PONTEVEDRA	20	18	18.0		0.0	TARRAGONA	28	20	IP		8.9
VIGO (A)	18	16	4.0	0.3	0.0	TORTOSA	32	19	IP		7.3
VIGO	20		9.0			MONTSENT	17	10		0.3	8.3
ORENSE	19	16	40.0	3.0	0.0						
PONFERRADA	17	15	20.0	7.0		CASTELLON	31	21			7.9
						VALENCIA (A)	31	22	IP		4.2
AVILES (A)	19	15	73.0		0.0	VALENCIA	31	22			6.4
GIJON	18	17		3.0	0.0	ALICANTE (A)	32	22	0.2		8.5
OVIEDO	17	15	25.0	6.0	0.0	ALICANTE	31	21	0.4		8.4
SANTANDER (A)	24		13.0			MURCIA (A)	34	19			6.8
SANTANDER	24	18	21.0	9.0	0.3	MURCIA	34	18	IP		8.4
BILBAO (A)	25	17	2.0	36.0	0.6	CARTAGENA	26	22			
SAN SEBASTIAN	22	14	0.2	19.0	0.0	SAN JAVIER	32	20			5.2
S. SEBASTIAN (A)	27	15	IP	28.0	1.7						
LEON (A)	14	12	51.0	49.0	0.0	SEVILLA (A)	27	17			7.6
ZAMORA	18	15	4.0	3.0	0.0	CORDOBA (A)	26				
PALENCIA						JAEN					
BURGOS (A)						GRANADA (A)	26	14	IP	2.0	4.6
BURGOS						HUELVA		16			7.9
VALLADOLID (A)						JEREZ FRONT (A)	26				
VALLADOLID	19	14	5.0	11.0	1.8	CADIZ		21			3.9
SORIA	22	13			5.7	TARIFA		20		3.0	
SALAMANCA						MALAGA (A)	27	19	4.0		3.7
SALAMANCA (A)	19	14	2.0		0.4	ALMERIA (A)	29	20			5.5
AVILA	18	9	0.5		2.8						
SEGOVIA	19		2.0			PALMA DE M. (A)	29	21		IP	8.0
						MAHON (A)	31	24		IP	5.2
NAVACERRADA	10	7	1.0	0.5	2.7	IBIZA (A)	29	24			7.8
MADRID/BARAJAS	24	10			6.4						
MADRID (C.UNIV)	23	10				S.C. TENERIFE	28	23		IP	6.6
MADRID (RETIRO)	22	14			6.3	TENERIFE NOR (A)	25	17			2.7
GUADALAJARA	24					TENERIFE SUR (A)	29	22			4.0
TOLEDO		16			7.6	IZAÑA	18				
CUENCA	22	10	IP		7.6	LAS PALMAS (A)	29	23			5.1
MOLINA DE ARA.	25	5			1.2	FUERTEVENTUR (A)	31	22			6.1
CIUDAD REAL	25	15	0.3		7.9	LANZAROTE (A)	30	22			6.9
ALBACETE (A)	25	16		1.0	7.6	LA PALMA (A)	28	23			4.5
CACERES	23	17			1.4	HIERRO (A)					
BADAJOZ (A)	27	14			5.6						
VITORIA (A)	22	13		6.0	0.3	CEUTA					
LOGROÑO	25	16	IP	1.0	1.4	MELILLA	28	21			2.6
LOGROÑO (A)	25	15	IP	0.4	2.6						
PAMPLONA	23	15		0.3	1.0						
HUESCA (A)	24	15			5.6						
DAROCA	22	10	IP		1.1						
ZARAGOZA (A)	28	18			4.5						
ZARAGOZA											
CALAMOCHA	23	8			2.0						
TERUEL	22	8			3.2						

NOTA: LAS MAXIMAS Y PRECIPITACIONES (DIA) SON DE 06 A 18 (TMG) DE AYER
 LAS MINIMAS Y PRECIPITACIONES (NOCHE) SON DE 18 (TMG) DE AYER A 06 (TMG) DE HOY.
 LAS HORAS DE SOL SON DE AYER.

INFORMACION GENERAL

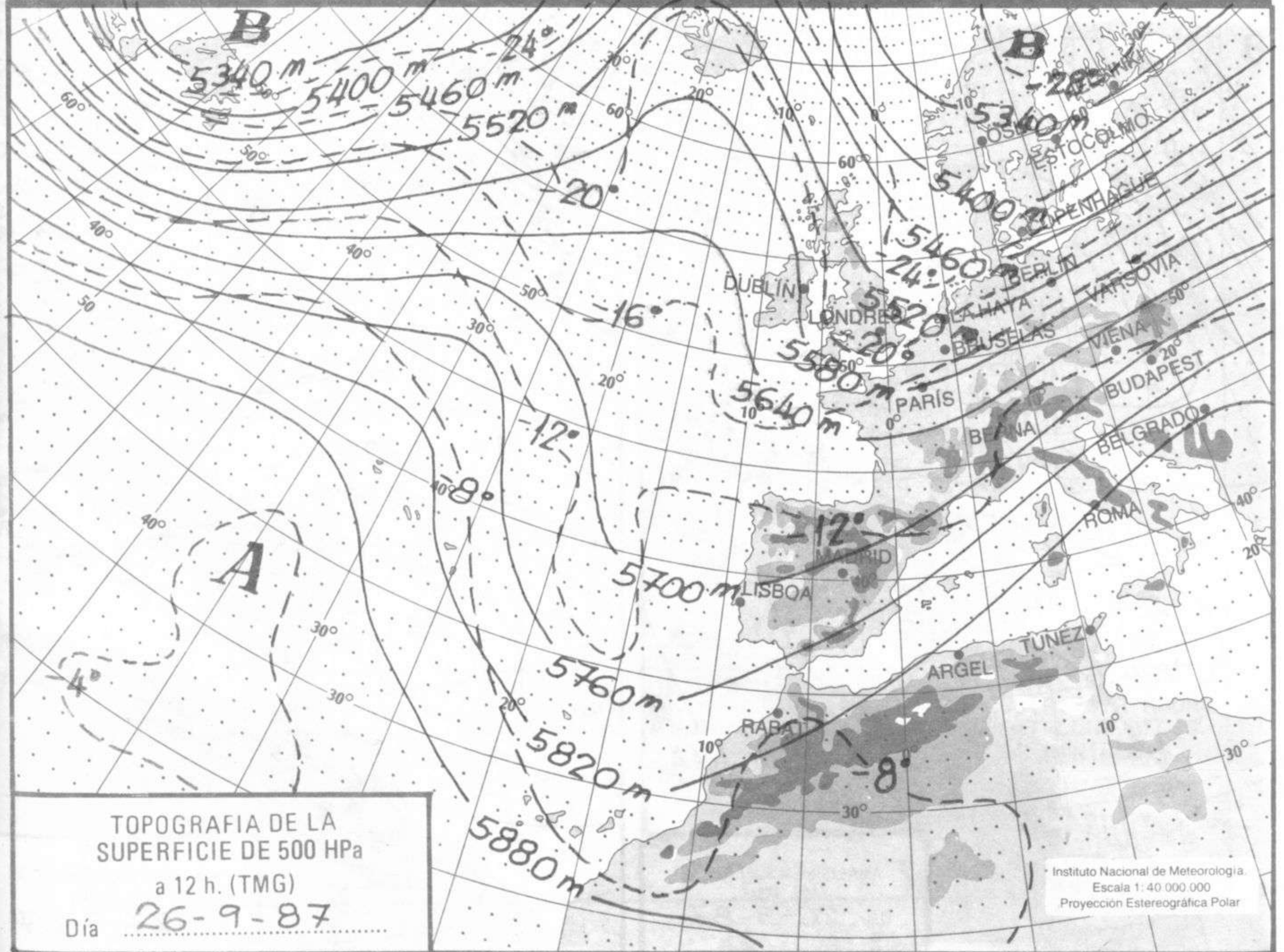
DURANTE EL DIA DE AYER SE REGISTRARON PRECIPITACIONES FUERTES EN EL CANTABRICO Y GALICIA, DESTACANDO 136 L/M2 EN GIJON. TAMBIEN LLOVIO MODERADAMENTE EN CASTILLA-LEON Y DEBILMENTE EN PUNTOS DE ANDALUCIA, CATALUNA, ALTO EBRÓ, ARAGON, CENTRO Y CASTILLA-LA MANCHA. LA NOCHE PASADA SE REGISTRARON PRECIPITACIONES DEBILES A MODERADAS EN PUNTOS DEL CANTABRICO, ANDALUCIA Y BALEARES Y FUERTES EN LEON DONDE SE RECOGIERON 47 L/M2. POR LA MANANA SE REGISTRARON EN LEON 49 L/M2 Y TAMBIEN HA LLOVIDO EN GALICIA, CANTABRICO, CASTILLA-LEON, ALTO EBRÓ, LEVANTE Y BALEARES.





TOPOGRAFIA DE LA SUPERFICIE DE 700 HPa a 12 h. (TMG)
 Día 26-9-87

Instituto Nacional de Meteorología
 Escala 1: 40 000 000
 Proyección Estereográfica Polar



TOPOGRAFIA DE LA SUPERFICIE DE 500 HPa a 12 h. (TMG)
 Día 26-9-87

Instituto Nacional de Meteorología
 Escala 1: 40 000 000
 Proyección Estereográfica Polar

