



# BOLETIN METEOROLOGICO DIARIO

MADRID, DOMINGO 9 de AGOSTO de 1987 Núm. 221

Sec. de Publicaciones del Instituto Nacional de Meteorología, Ciudad Universitaria, Apartado de Correos 285, Madrid (España)  
Teléf.: \*(341) (91) 244 35 00 - Fonometeo Madrid (información local zona Centro): 094 - Fonometeo España: (91) 232 69 40

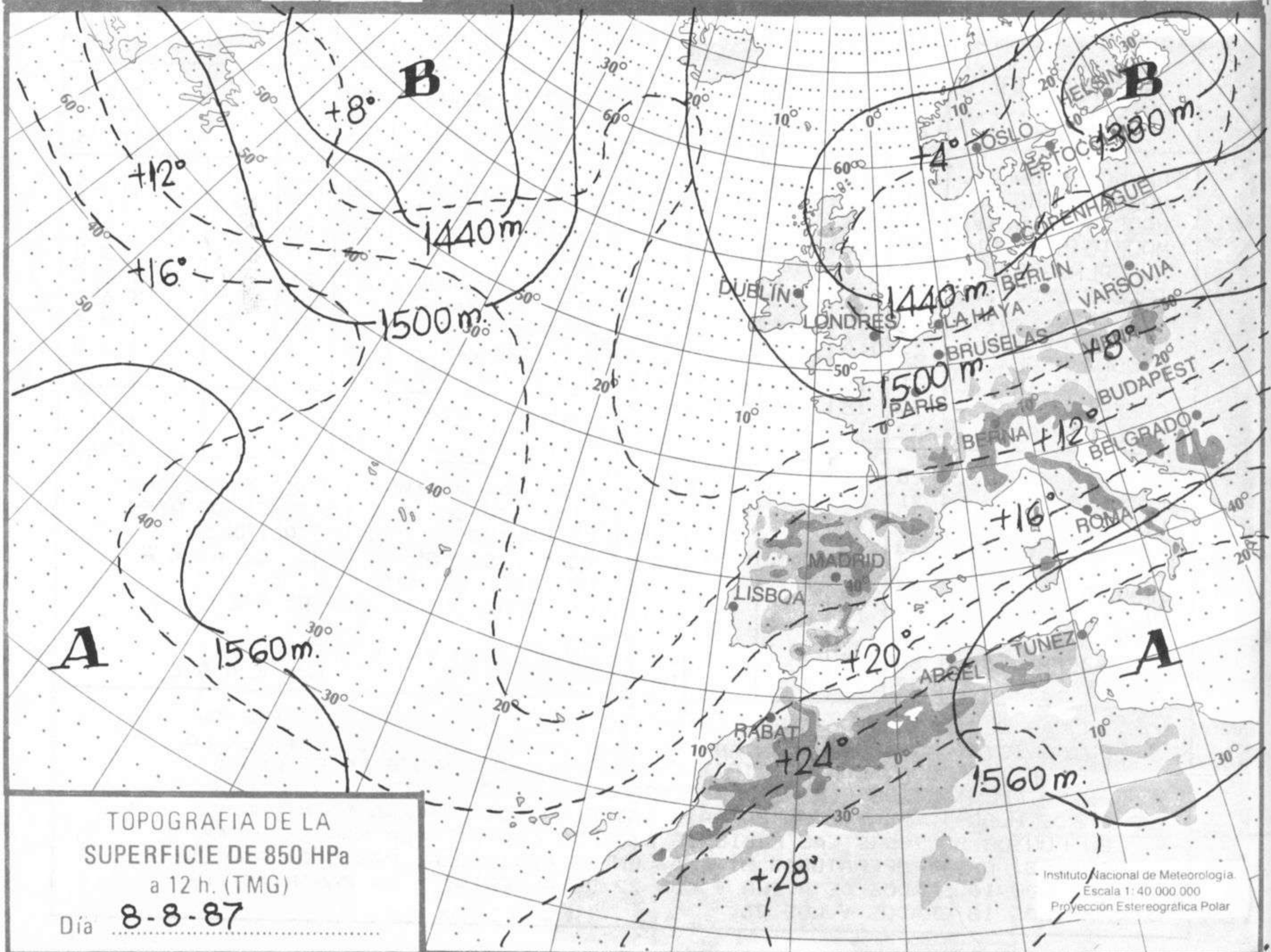
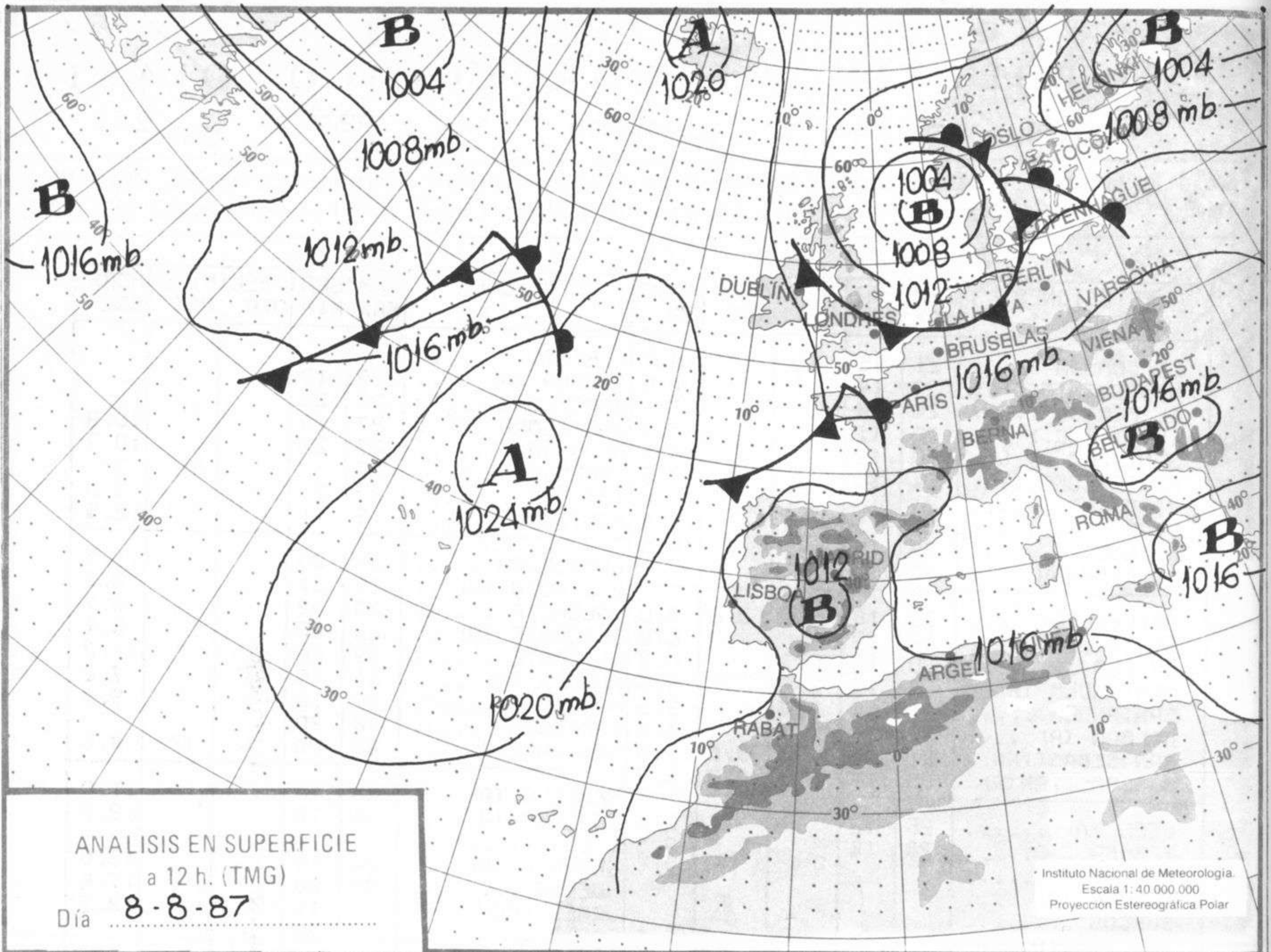
ESTACIONES	TEMPERA		PRECIPITA	HORS	ESTACIONES	TEMPERA		PRECIPITA	HORS	
	MAX	MIN				DIA	NOC			SOL
LA CORUÑA	21	15			10.2	LERIDA				
MONTEVENTOSO	20	14			11.8	GERONA (A)	29	17		
EL FERROL	24	16				BARCELONA	28	20		
LUGO (P.C.)	22	11			2.8	BARCELONA (A)	27	20		10.9
SANTIAGO DE C.	10	12			8.5	REUS (A)	27	22		10.7
PONTEVEDRA	24	13			8.9	TARRAGONA	25			
VIGO (A)	21	13			9.0	TORTOSA	28	21		3.0
VIGO		15			10.5	MONTSENT	19	11		12.4
ORENSE	29	15			6.0					
PONFERRADA	28	13	IP			CASTELLON	28	20		11.5
						VALENCIA (A)	29	21		8.3
AVILES (A)	20	16		0.2	0.0	VALENCIA	28	22		9.7
GIJON	22	17			4.9	ALICANTE (A)	29	20		9.4
OVIEDO	20	15	0.7		0.3	ALICANTE	29	20		11.2
SANTANDER (A)	22	13	2.0		2.5	MURCIA (A)	31	19		7.2
SANTANDER	21	14	2.0		2.5	MURCIA	32	19		9.8
BILBAO (A)	27	13	2.0		5.6	CARTAGENA	28	20		
SAN SEBASTIAN	21	15	IP	3.0	11.8	SAN JAVIER	27	20	IP	8.6
S. SEBASTIAN (A)	25	17	0.3	9.0	8.7					
						SEVILLA (A)	33	18		11.0
LEON (A)	26	12			6.4	CORDOBA (A)	34	18		12.0
ZAMORA	28	14			9.5	JAEN				
PALENCIA						GRANADA (A)	34	14		13.0
BURGOS (A)						HUELVA	30	20		11.4
BURGOS						JEREZ FRONT (A)		15		12.7
VALLADOLID (A)		11			12.5	CADIZ		20		
VALLADOLID	29	13			10.2	TARIFA				
SORIA	26	12			10.6	MALAGA (A)	28	18		
SALAMANCA						ALMERIA (A)	27	22		11.9
SALAMANCA (A)	27	13			11.6					
AVILA	27	10			10.9	PALMA DE M. (A)	33	17		11.4
SEGOVIA	28	14			11.0	MAHON (A)	28	21		11.8
						IBIZA (A)	30	21		10.3
NAVACERRADA	20	13			12.0					
MADRID/BARAJAS	31	17			12.3	S.C. TENERIFE	29	22		10.5
MADRID (C.UNIV)	31	18			12.7	TENERIFE NOR (A)	24	18		11.1
MADRID (RETIRO)	30	20			12.8	TENERIFE SUR (A)	28	22	IP	8.2
GUADALAJARA						IZAÑA	22	12		13.0
TOLEDO						LAS PALMAS (A)	27	21		9.6
CUENCA	30	16			12.2	FUERTEVENTUR (A)		21		3.8
MOLINA DE ARA.	27	11			12.6	LANZAROTE (A)	29	20		10.5
CIUDAD REAL	32	18			12.0	LA PALMA (A)	26	23		9.9
ALBACETE (A)	31	17			12.5	HIERRO (A)				
CACERES	30	18			12.3					
BADAJOS (A)	32	15			12.0	CEUTA				
						MELILLA	29	20		11.4
VITORIA (A)	28	11			6.7					
LOGROÑO	31	15			10.7					
LOGROÑO (A)	31	15			11.1					
PAMPLONA	30	15			8.7					
HUESCA (A)		18			12.0					
DAROCA	30	17			11.6					
ZARAGOZA (A)		19			12.2					
ZARAGOZA										
CALAMOCHA	30	14			12.0					
TERUEL	27	15			11.8					

NOTA: LAS MAXIMAS Y PRECIPITACIONES (DIA) SON DE 06 A 18 (TMG) DE AYER  
LAS MINIMAS Y PRECIPITACIONES (NOCHE) SON DE 18 (TMG) DE AYER A 06 (TMG) DE HOY.  
LAS HORAS DE SOL SON DE AYER.

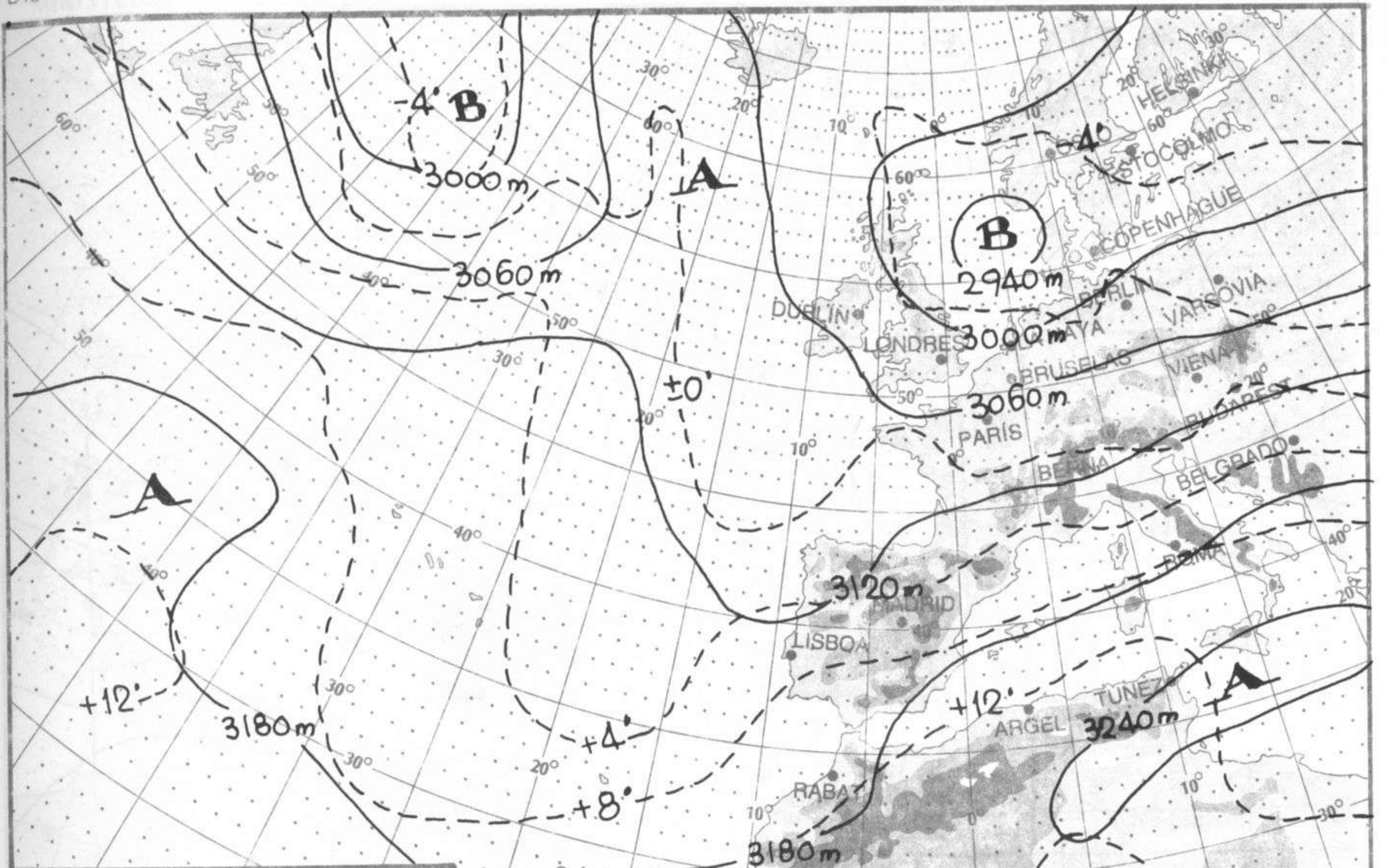
**INFORMACION GENERAL**

EN LAS ÚLTIMAS 24 HORAS HA ESTADO EL CIELO MUY NUBOSO O CUBIERTO EN GALICIA, ASTURIAS, CANTABRIA, PAIS VASCO, NAVARRA, CASTILLA-LA MANCHA Y ARAGON, CON PRECIPITACIONES PRINCIPALMENTE EN EL CANTABRICO, DESTACANDO 9 L/M2 REGISTRADOS EN SAN SEBASTIAN. AYER POR LA TARDE HUBO TORMENTAS EN EL PAIS VASCO Y LEON. HA HABIDO NIEBLAS EN PUNTOS DE TODAS LAS REGIONES EXCEPTO CASTILLA-LA MANCHA Y CANTARIAS. LAS TEMPERATURAS MINIMAS EN LA PENINSULA, HAN OSCILADO ENTRE LOS 10 GRADOS DE AVILA Y LOS 22 DE ALMERIA; Y EN CANARIAS ENTRE LOS 18 GRADOS Y LOS 23.





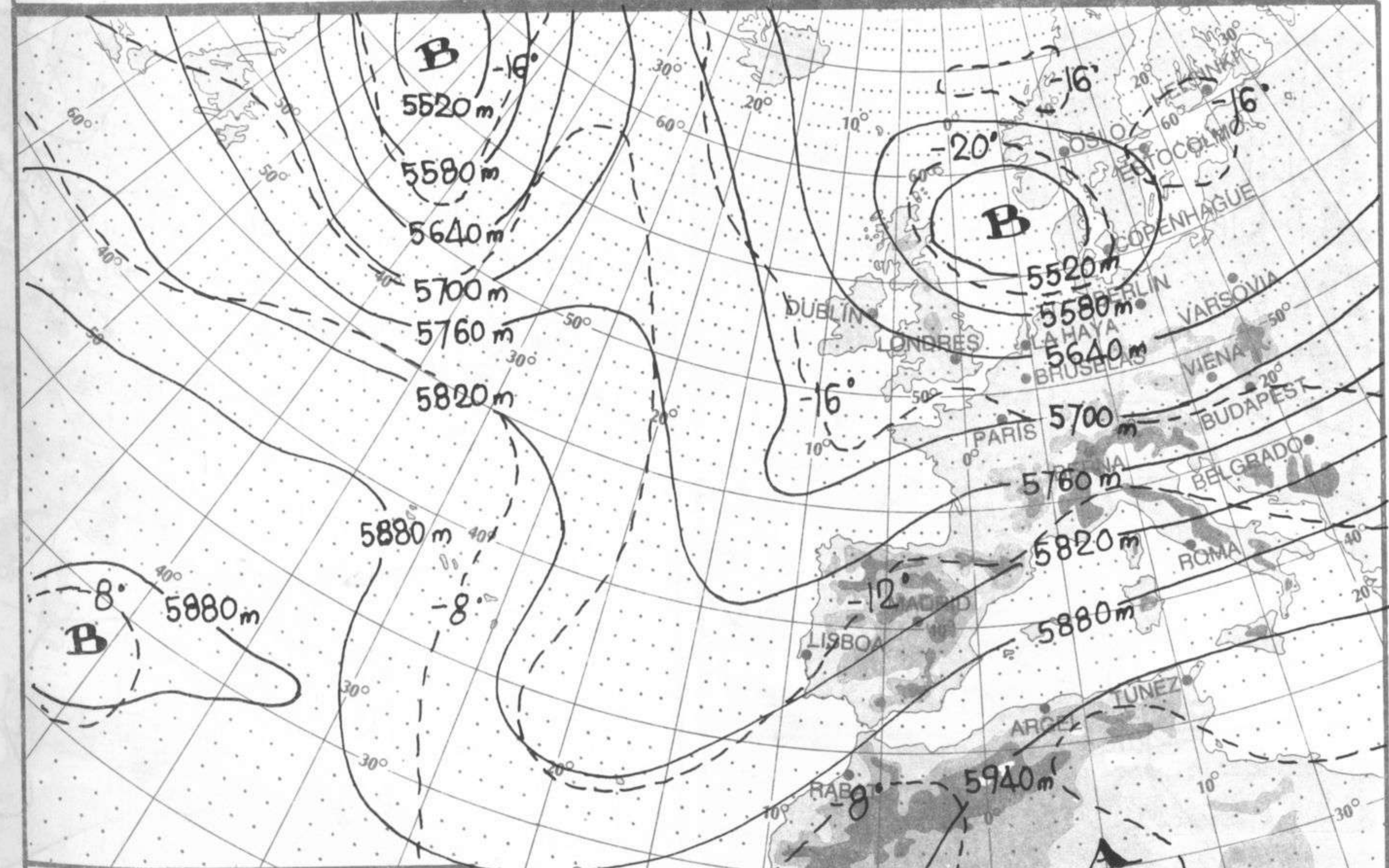




TOPOGRAFIA DE LA SUPERFICIE DE 700 HPa a 12 h. (TMG)

Día 8-8-87

Instituto Nacional de Meteorología  
Escala 1: 40 000 000  
Proyeccion Estereografica Polar



TOPOGRAFIA DE LA SUPERFICIE DE 500 HPa a 12 h. (TMG)

Día 8-8-87

Instituto Nacional de Meteorología  
Escala 1: 40 000 000  
Proyeccion Estereografica Polar



