


BOLETIN METEOROLOGICO DIARIO

 MADRID, *MIERCOLES 5* de *AGOSTO* de *1987* Núm.

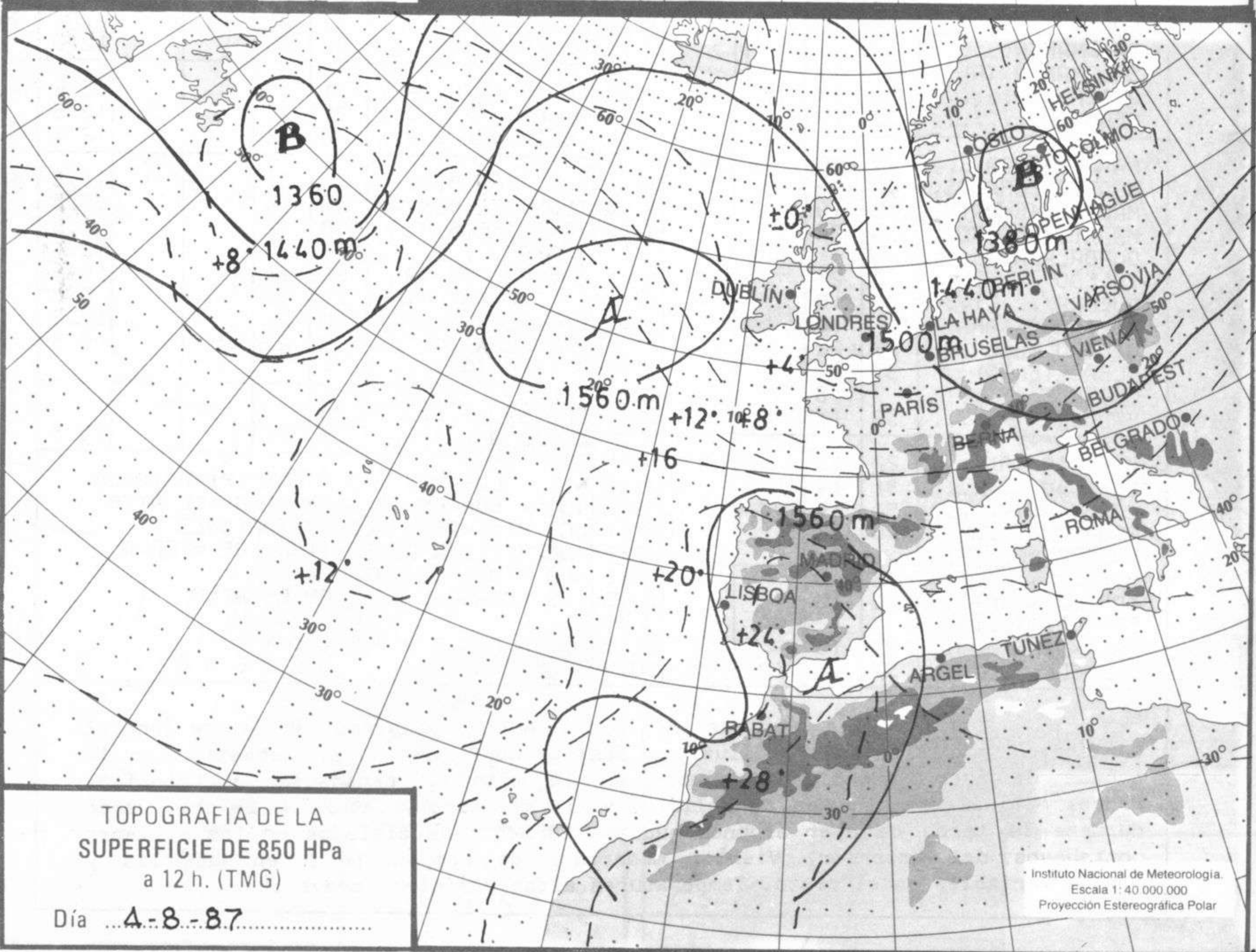
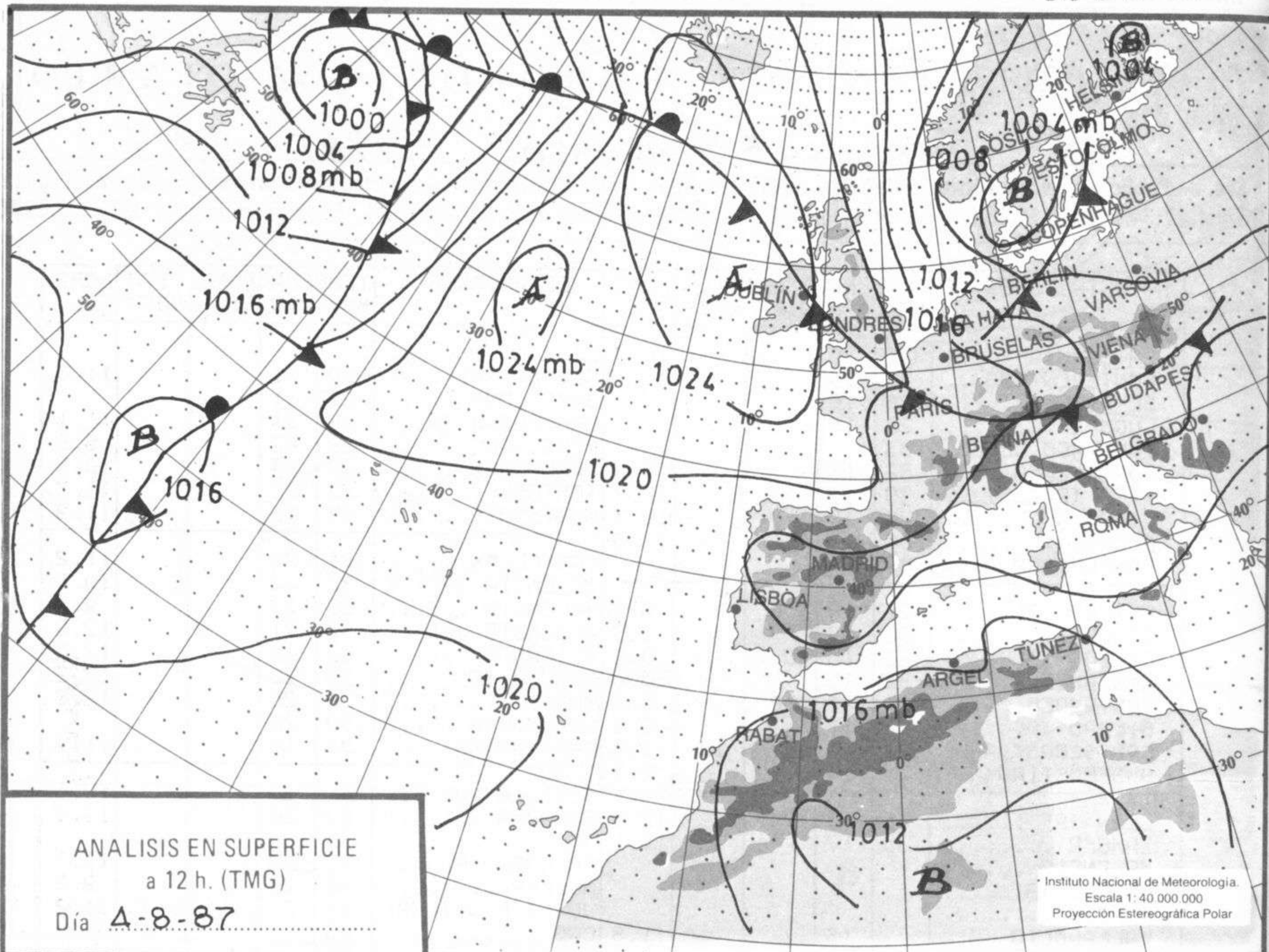
 Sec. de Publicaciones del Instituto Nacional de Meteorología, Ciudad Universitaria, Apartado de Correos 285, Madrid (España)
 Teléf.: *(341) (91) 244 35 00 - Fonometeo Madrid (información local zona Centro): 094 - Fonometeo España: (91) 232 69 40

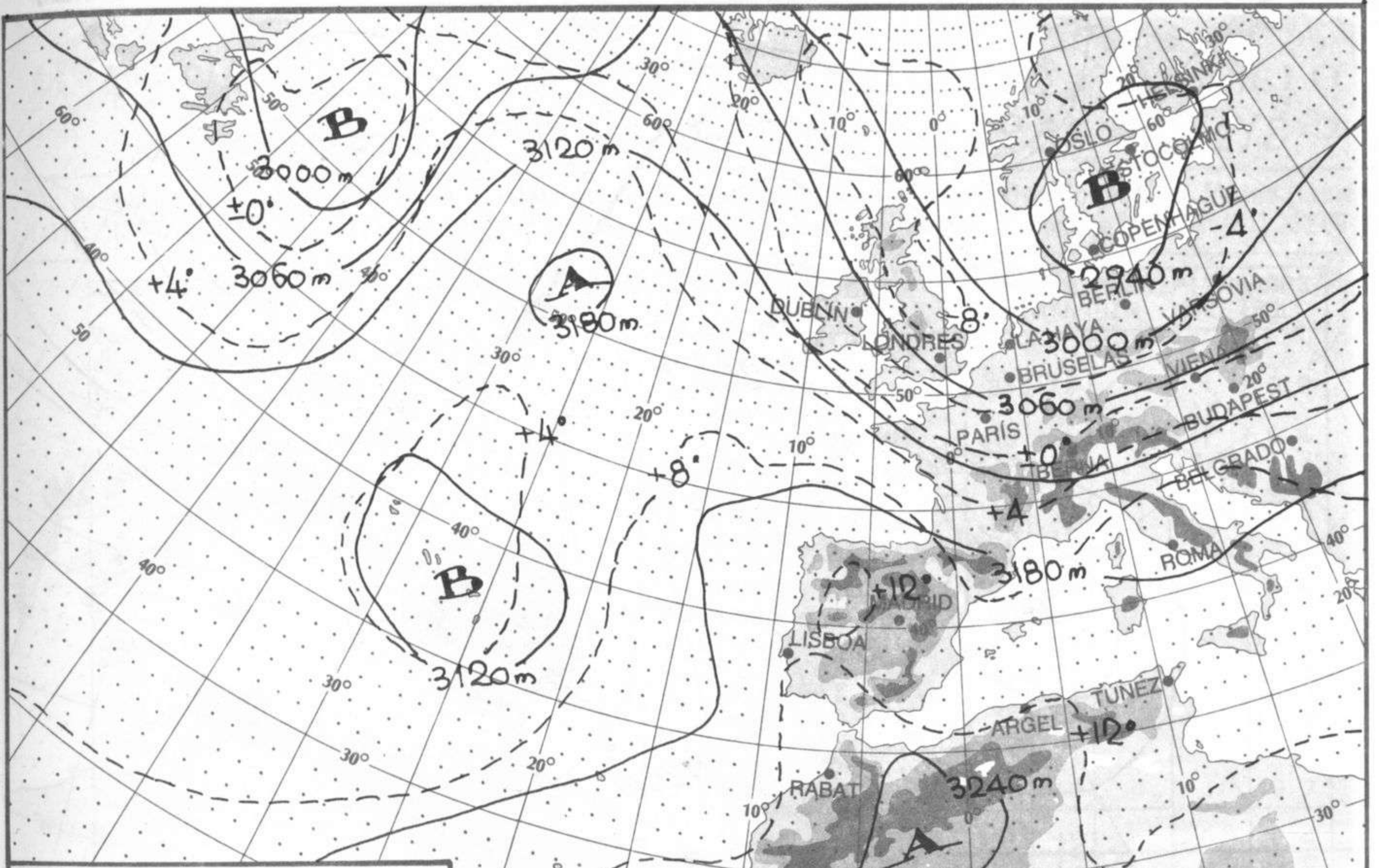
ESTACIONES	TEMPERA		PRECIPITA		HORS SOL	ESTACIONES	TEMPERA		PRECIPITA		HORS SOL
	MAX	MIN	DIA	NOC			MAX	MIN	DIA	NOC	
LA CORUÑA	25	16			10.7	LERIDA					
MONTEVENTOSO	26	16				GERONA (A)	30	21			11.6
EL FERROL	28	16				BARCELONA	29	21			
LUGO (P.C.)	23	15			5.2	BARCELONA (A)	29	21			11.1
SANTIAGO DE C.	33					REUS (A)	29	22			9.6
PONTEVEDRA	32	18			10.4	TARRAGONA	27	23			10.0
VIGO (A)	30	17			10.7	TORTOSA	33	22			11.8
VIGO	28	19			11.2	MONTSENT	24	12			11.9
ORENSE	38	18			11.6	CASTELLON	31	22			11.2
PONFERRADA	37	19				VALENCIA (A)	32	22			10.8
AVILES (A)	21	15	IP		0.0	VALENCIA	30	23			9.7
GIJON	22	17			1.0	ALICANTE (A)	32	21			12.5
OVIEDO	21	15	0.2		0.0	ALICANTE	30	20			12.5
SANTANDER (A)	21	15			0.0	MURCIA (A)	39	20			12.2
SANTANDER	21	18	IP		0.1	MURCIA	39	20			12.6
BILBAO (A)	24	17			0.4	CARTAGENA	30	22			
SAN SEBASTIAN	20	16	2.0	IP	1.5	SAN JAVIER	31	19			11.4
S. SEBASTIAN (A)	24	17	1.0		2.7	SEVILLA (A)	35	20			10.6
LEON (A)	36	16			12.2	CORDOBA (A)	37	20			11.4
ZAMORA	38	17			11.1	JAEN					
PALENCIA						GRANADA (A)	40	18			11.7
BURGOS (A)						HUELVA	28	18			9.6
BURGOS						JEREZ FRONT (A)	31	20			11.2
VALLADOLID (A)		15			11.8	CADIZ	26				
VALLADOLID	38	16			11.2	TARIFA	25				
SORIA	33	16			12.0	MALAGA (A)	32	21			
SALAMANCA						ALMERIA (A)	30	20			12.0
SALAMANCA (A)	37	17			11.0	PALMA DE M. (A)	31	17			12.4
AVILA	34	15	IP		10.3	MAHON (A)	31	21			12.5
SEGOVIA	35	19			11.9	IBIZA (A)	30	24			12.4
NAVACERRADA	27	20			11.7	S.C. TENERIFE	29	21			11.3
MADRID/BARAJAS	40	19			11.2	TENERIFE NOR (A)	25	16			10.6
MADRID (C.UNIV)	39	19			11.4	TENERIFE SUR (A)	28	22			9.6
MADRID (RETIRO)	38	22			11.9	IZAÑA	26	16			12.4
GUADALAJARA						LAS PALMAS (A)	26	21			10.9
TOLEDO		24			10.5	FUERTEVENTUR (A)	27	20			8.0
CUENCA	36	18			12.7	LANZAROTE (A)	29	21			12.0
MOLINA DE ARA.		14			9.2	LA PALMA (A)	26	22			9.5
CIUDAD REAL	38	24			11.7	HIERRO (A)					
ALBACETE (A)	37	21			12.5	CEUTA	26				
CACERES		18			11.4	MELILLA	28	22			10.5
BADAJOZ (A)	39	18			10.3						
VITORIA (A)	22	12			3.0						
LOGROÑO	31	14			11.7						
LOGROÑO (A)	31	15			12.0						
PAMPLONA	26	14			11.1						
HUESCA (A)		14			12.3						
DAROCA	36	18			12.5						
ZARAGOZA (A)	34	18			12.3						
ZARAGOZA											
CALAMOCHA	35	15			11.8						
TERUEL	37	18	IP		10.3						

NOTA: LAS MAXIMAS Y PRECIPITACIONES (DIA) SON DE 06 A 18 (TMG) DE AYER
 LAS MINIMAS Y PRECIPITACIONES (NOCHE) SON DE 18 (TMG) DE AYER A 06 (TMG) DE HOY.
 LAS HORAS DE SOL SON DE AYER.

INFORMACION GENERAL

Durante las últimas 24 horas hubo nubosidad abundante en el Cantábrico con lloviznas y lluvias, destacando 9 mm en S. Sebastián en la mañana de ayer. Nubosidad variable en la mitad N peninsular y Canarias. Brumas matinales en puntos de Galicia, valle del Ebro y Cataluña. Se observaron durante la tarde de ayer algunos núcleos tormentosos aislados en los sistemas montañosos del interior. Vientos moderados de componente N en Canarias y flojos variables en el resto. Temperaturas altas y mínimas suaves.

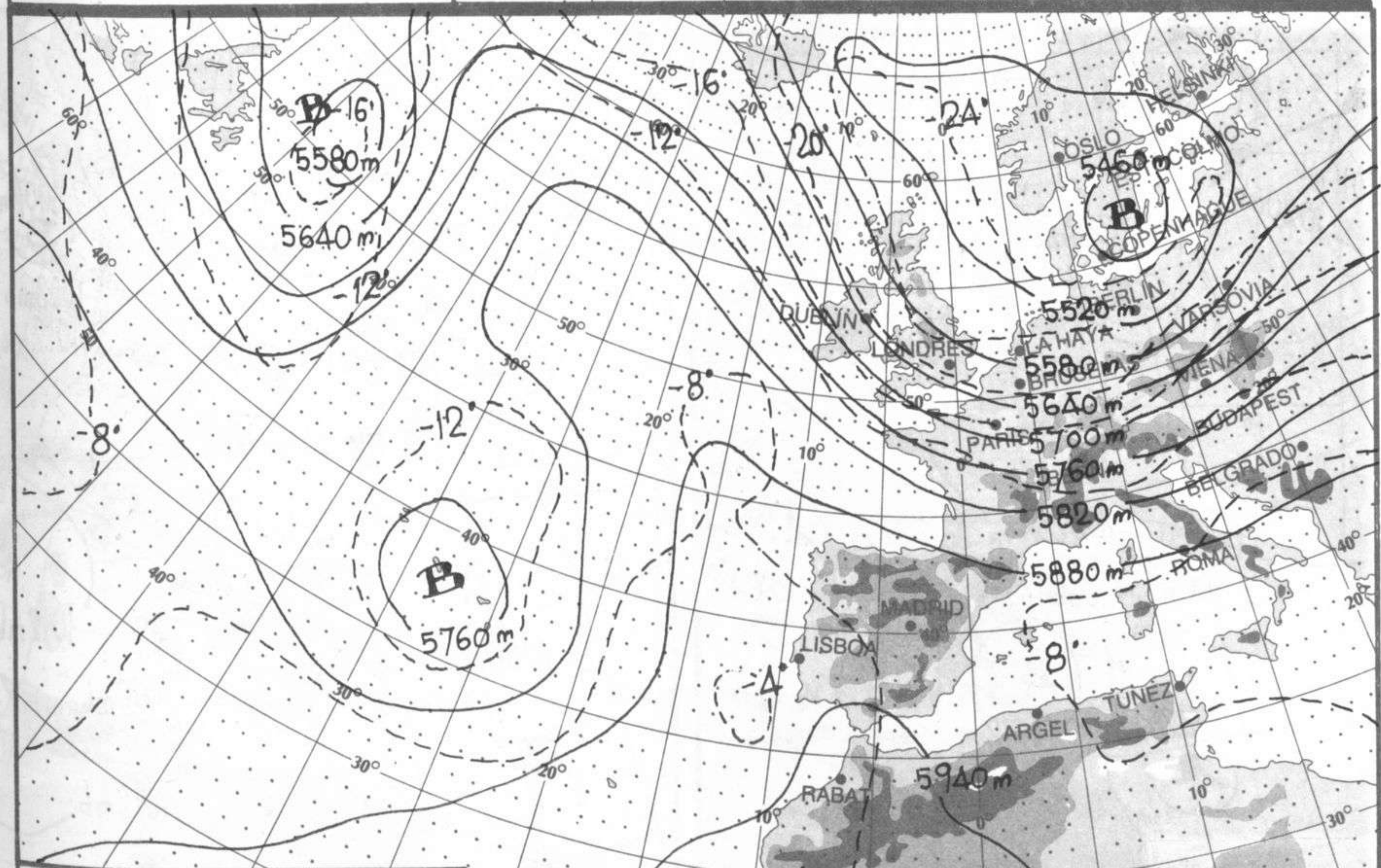




TOPOGRAFIA DE LA SUPERFICIE DE 700 HPa a 12 h. (TMG)

Día 4-8-87

Instituto Nacional de Meteorología.
Escala 1: 40 000 000
Proyección Estereográfica Polar



TOPOGRAFIA DE LA SUPERFICIE DE 500 HPa a 12 h. (TMG)

Día 4-8-87

Instituto Nacional de Meteorología.
Escala 1: 40 000 000
Proyección Estereográfica Polar

