



BOLETIN METEOROLOGICO DIARIO

MADRID, 20

de D I C I E M B R E de 1986

Núm. 242

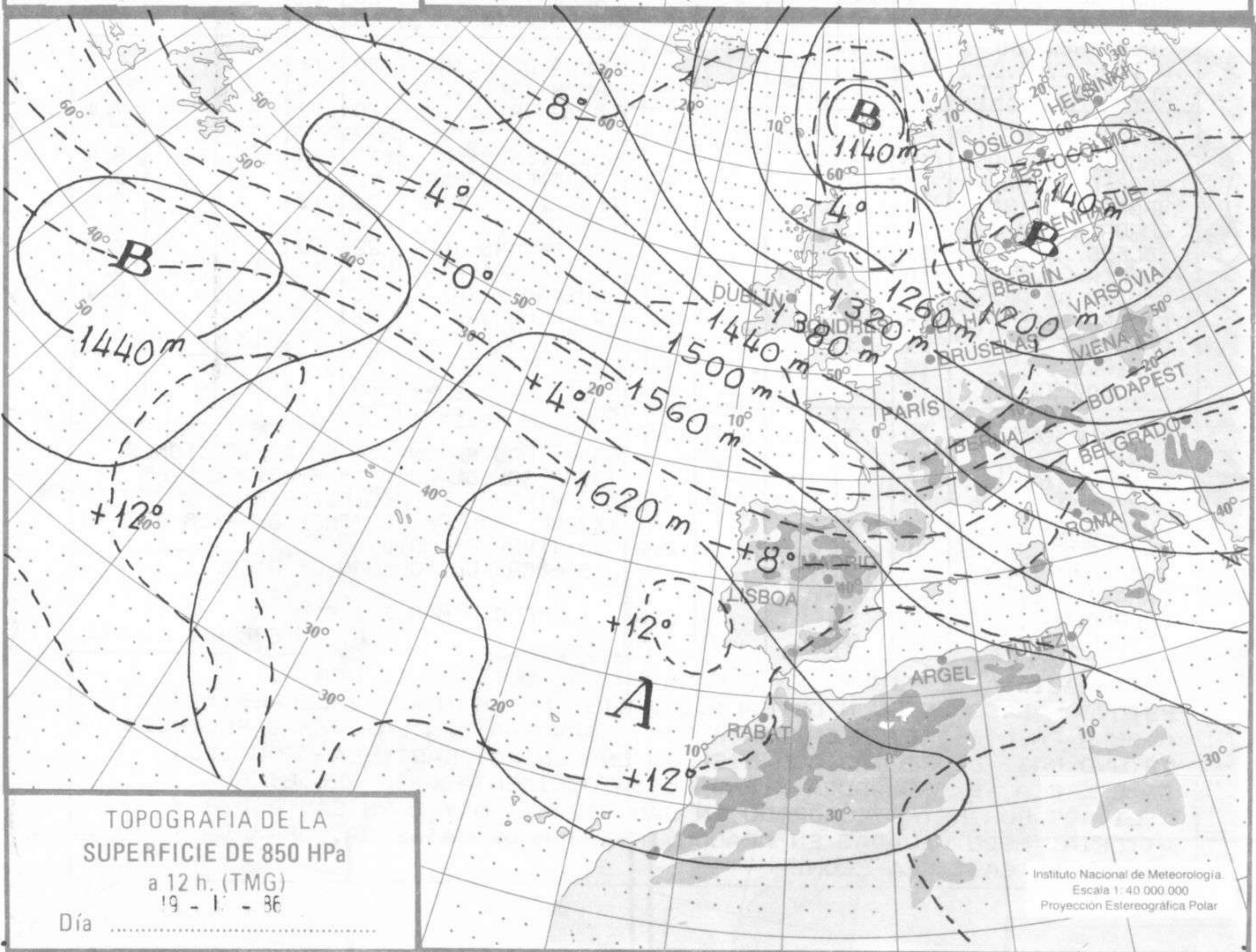
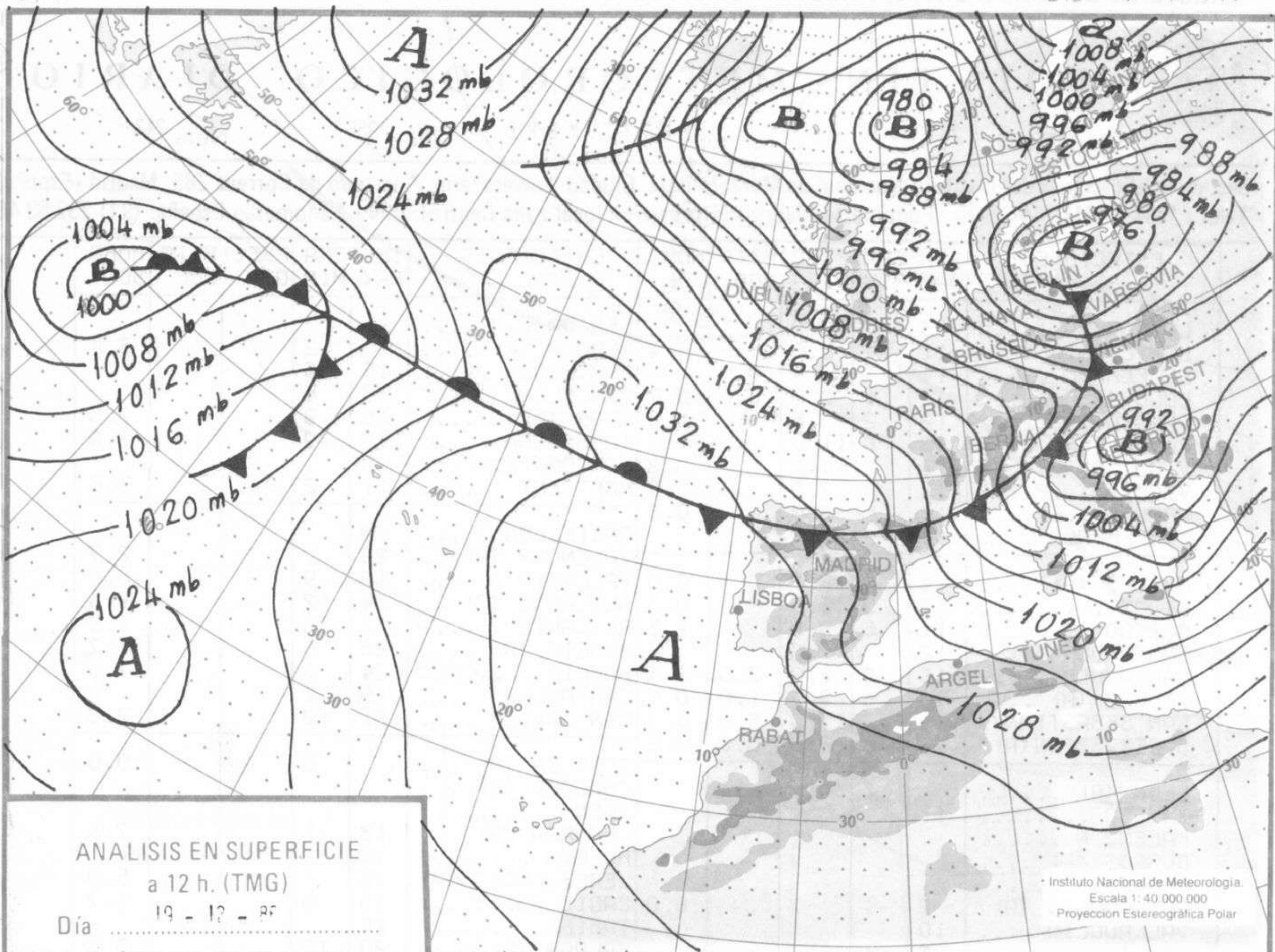
Sec. de Publicaciones del Instituto Nacional de Meteorología, Ciudad Universitaria, Apartado de Correos 285, Madrid (España)
Teléf.: *(341) (91) 244 35 00 - Fonometeo Madrid (información local zona Centro): 094 - Fonometeo España: (91) 232 69 40

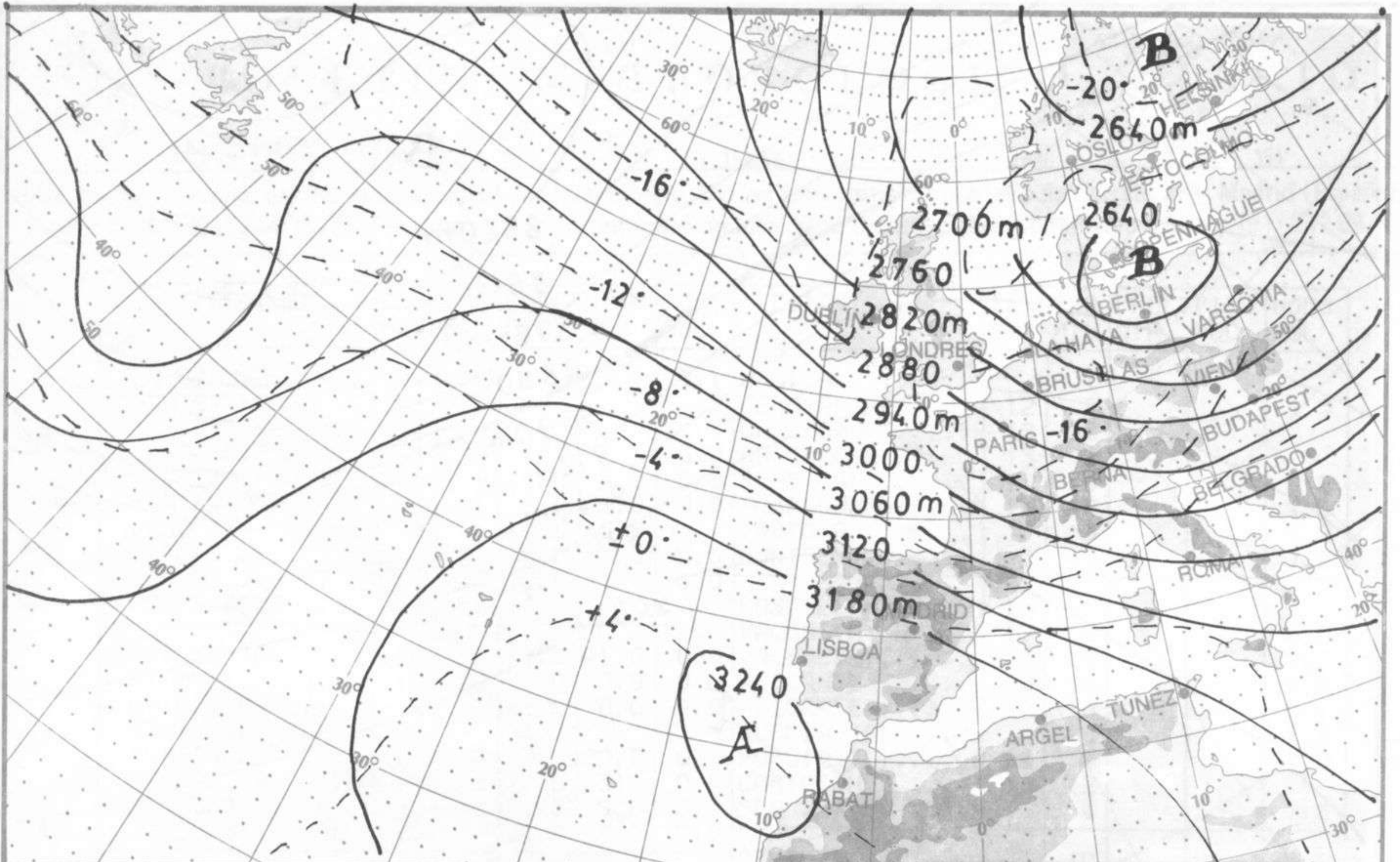
ESTACIONES	TEMPERA		PRECIPITA		HORS	ESTACIONES	TEMPERA		PRECIPITA		HORS
	MAX	MIN	DIA	NOC	SOL		MAX	MIN	DIA	NOC	SOL
LA CORUÑA	13		0.9			LERIDA	15				
MONTEVENTOSO	11	7	2.0		3.4	GERONA (A)	15	2			5.4
EL FERROL	14	7				BARCELONA	15	6			
LUGO (P.C.)	11	1	3.0		0.7	BARCELONA (A)	18	4			
SANTIAGO DE C.	12	2	0.8		1.3	REUS (A)	16	9			2.5
PONTEVEDRA	13	6	11.0		1.5	TARRAGONA	16	9			3.0
VIGO (A)	12	5	14.0		0.2	TORTOSA	18				
VIGO	14	8	7.0		0.0	MONTSENY	11	-2			5.6
ORENSE	12	5	3.0		0.5						
PONFERRADA	10		IP			CASTELLON	19				
						VALENCIA (A)	20	7			2.7
AVILES (A)	14	7	8.0		0.0	VALENCIA	19	9			0.6
GIJON	12	9	2.0		0.3	ALICANTE (A)	24	12			4.5
OVIEDO	11	6	3.0		1.5	ALICANTE	23	13			1.8
SANTANDER (A)	12		7.0			MURCIA (A)	23	6			7.7
SANTANDER	15	9	8.0	2.0	0.4	MURCIA	24	6			7.6
BILBAO (A)	13	6	9.0	1.0	0.0	CARTAGENA	19	14			
SAN SEBASTIAN	10	7	11.0	5.0	0.7	SAN JAVIER	21	12			7.0
S. SEBASTIAN (A)	12	8	12.0	6.0	0.2						
						SEVILLA (A)		6			0.0
LEON (A)		1				CORDOBA (A)					
ZAMORA	11					JAEN					
PALENCIA						GRANADA (A)	13	-1			7.5
BURGOS (A)						HUELVA	16				
BURGOS						JEREZ FRONT (A)	15	3			5.8
VALLADOLID (A)	9	-1			0.0	CADIZ	15	6			4.7
VALLADOLID	10					TARIFA	16				
SORIA	6	-4	IP			MALAGA (A)	20	12			8.8
SALAMANCA						ALMERIA (A)	19	10			7.8
SALAMANCA (A)	10	4	IP	IP	0.6						
AVILA	10	4	IP			PALMA DE M. (A)	20	11			
SEGOVIA	7	4	IP			MAHON (A)	18	9			7.0
						IBIZA (A)	20	12			7.4
NAVACERRADA	2	-1	5.0	3.0	0.0	S.C. TENERIFE	22	15			9.4
MADRID/BARAJAS	10	0			1.2	TENERIFE NOR (A)	17	11			9.3
MADRID (C.UNIV)	13	6			4.9	TENERIFE SUR (A)	23	18			9.4
MADRID (RETIRO)						IZAÑA					
GUADALAJARA						LAS PALMAS (A)	22	14			8.7
TOLEDO	12					FUERTEVENTUR (A)	21	15			9.7
CUENCA	10					LANZAROTE (A)	22	14			9.4
MOLINA DE ARA.						LA PALMA (A)	22	17			7.1
CIUDAD REAL	13	6			8.0	HIERRO (A)					
ALBACETE (A)	14	3			7.2						
CACERES	13	9			8.1	CEUTA	18				
BADAJOZ (A)	15	9			5.0	MELILLA	19	14			7.9
VITORIA (A)	9	3	3.0	2.0	0.8						
LOGROÑO	10										
LOGROÑO (A)	10		IP								
PAMPLONA		4		0.2	3.3						
HUESCA (A)	11										
DAROCA	11	2			2.2						
ZARAGOZA (A)	12										
ZARAGOZA											
CALAMOCHA	8	3			2.6						
TERUEL	13	0			6.4						

NOTA: LAS MAXIMAS Y PRECIPITACIONES (DIA) SON DE 06 A 18 (TMG) DE AYER
LAS MINIMAS Y PRECIPITACIONES (NOCHE) SON DE 18 (TMG) DE AYER A 06 (TMG) DE HOY.
LAS HORAS DE SOL SON DE AYER.

INFORMACION GENERAL

INFORMACION DEL TIEMPO EN ESPAÑA EN LAS ULTIMAS 12 HORAS.
ESTUVO NUBOSO EN EL N DE GALICIA, SISTEMA CENTRAL, BALEARES, Y CON ALGUNA PRECIPITACION EN CANTABRIA Y NAVARRA. EN LAS DEMAS REGIONES ESTUVO CASI DESPEJADO CON NIEBLAS EN CENTRO, CASTILLA-LEON, SUR DE GALICIA, EXTREMADURA Y ANDALUCIA OCCIDENTAL. SE RECOGIERON 5 LITROS POR METRO CUADRADO EN SAN SEBASTIAN Y 2 EN SANTANDER Y VITORIA. HUBO HELADAS EN ARAGON, INTERIOR DE CATALUNA, GRANADA Y PUNTOS DE CASTILLA-LEON.

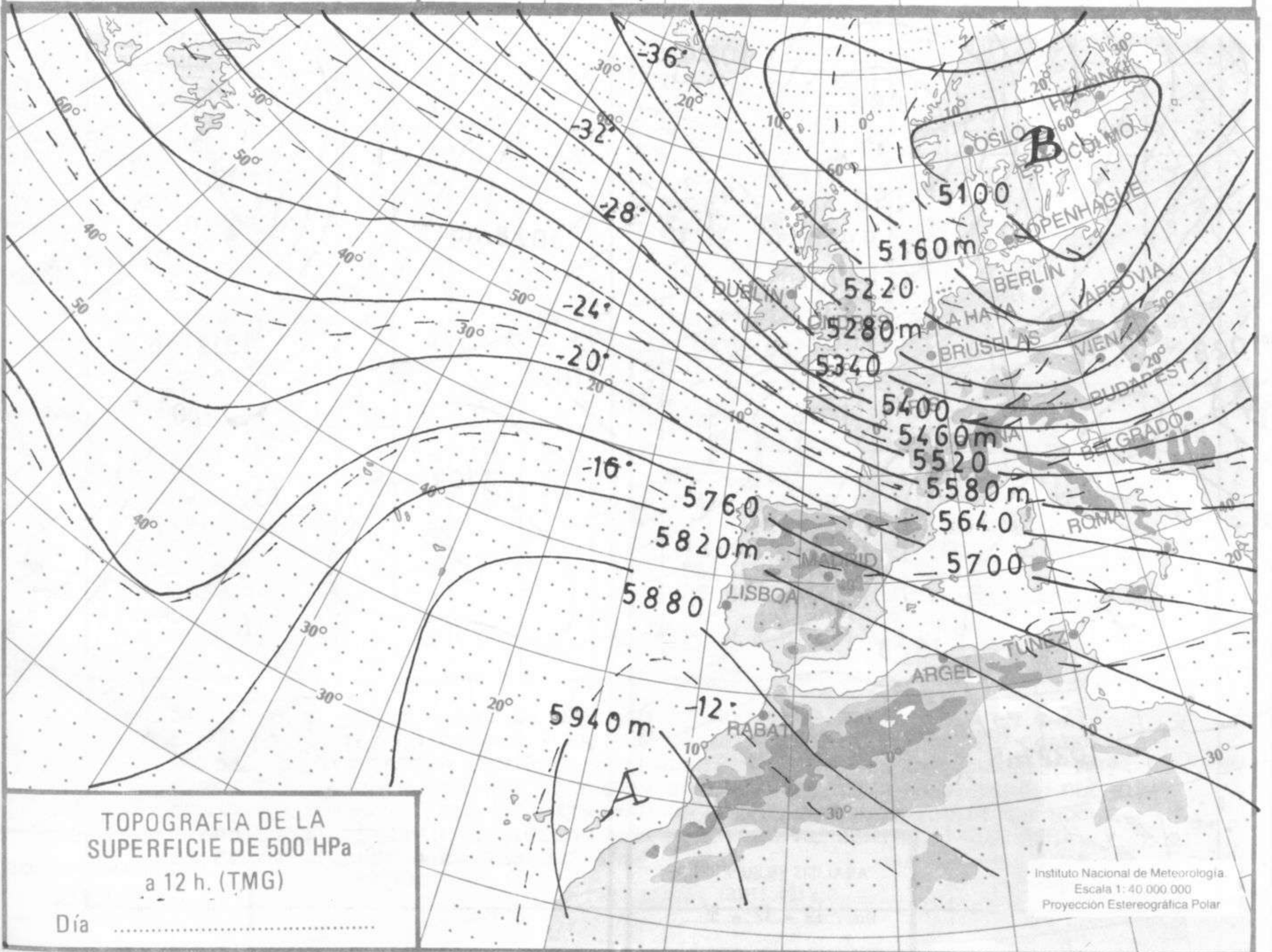




TOPOGRAFIA DE LA SUPERFICIE DE 700 HPa a 12 h. (TMG)

Instituto Nacional de Meteorología
Escala 1: 40 000 000
Proyección Estereográfica Polar

Día



TOPOGRAFIA DE LA SUPERFICIE DE 500 HPa a 12 h. (TMG)

Instituto Nacional de Meteorología
Escala 1: 40 000 000
Proyección Estereográfica Polar

Día

