



# BOLETIN METEOROLOGICO DIARIO

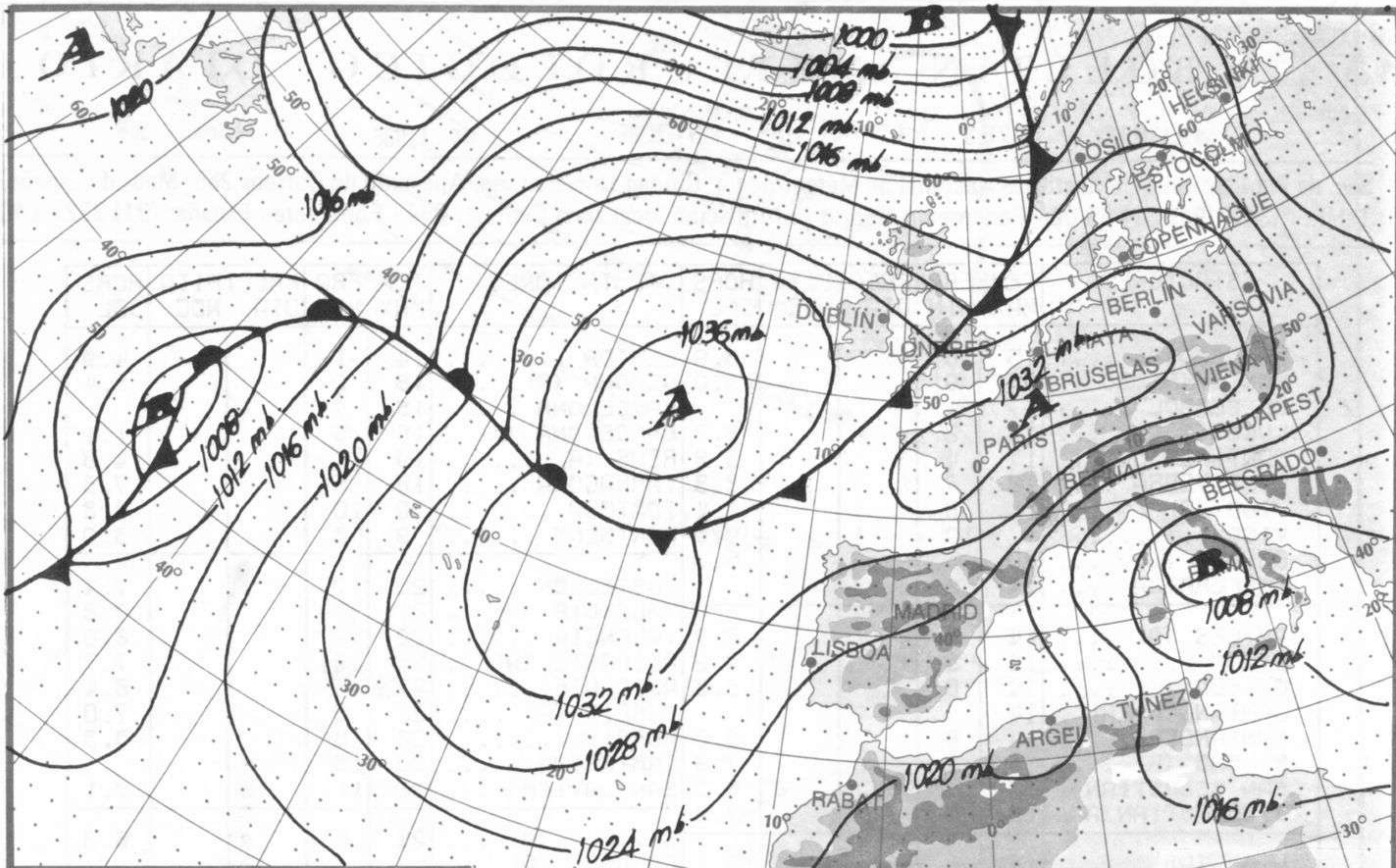
MADRID, MARTES 4 de NOVIEMBRE de 1.986 Núm. 308

Sec. de Publicaciones del Instituto Nacional de Meteorología, Ciudad Universitaria, Apartado de Correos 285, Madrid (España)  
Teléf.: \*(341) (91) 244 35 00 - Fonometeo Madrid (información local zona Centro): 094 - Fonometeo España: (91) 232 69 40

ESTACIONES	TEMPERA MAX MIN	PRECIPITA DIA NOC	HORS SOL	ESTACIONES	TEMPERA MAX MIN	PRECIPITA DIA NOC	HORS SOL
LA CORUÑA	15 8		8.9	LERIDA	14 -1		4.9
MONTEVENTOSO	15 9		9.0	GERONA (A)	18 0		5.4
EL FERROL	11			BARCELONA	15 7		
LUGO (P.C.)	13 2		3.7	BARCELONA (A)	15 5		1.1
SANTIAGO DE C.	17 4		8.8	REUS (A)	19 4		4.8
PONTEVEDRA	18 7		8.3	TARRAGONA	18 5		7.3
VIGO (A)	18 8		8.4	TORTOSA	20 10		8.8
VIGO	10		9.0	MONTSENY	9 3		3.0
ORENSE	20 6		5.7	CASTELLON	20 7		7.4
PONFERRADA	14 2			VALENCIA (A)	21 7		7.2
AVILES (A)	14 5		8.7	VALENCIA	22 9		8.0
GIJON	14 3		9.2	ALICANTE (A)	23 10		7.7
OVIEDO	14 6		6.8	ALICANTE	22 8		8.4
SANTANDER (A)	14			MURCIA (A)	22 6		7.0
SANTANDER	14 6		9.0	MURCIA	23 8		8.3
BILBAO (A)	15 2		7.9	CARTAGENA	22 13		
SAN SEBASTIAN	10 5		8.2	SAN JAVIER	22 11		7.1
S. SEBASTIAN (A)	12 2		7.9	SEVILLA (A)	24 8		8.8
LEON (A)	16 0		10.1	CORDOBA (A)			
ZAMORA	16 1		9.3	JAEN			
PALENCIA				GRANADA (A)	22 3		7.2
BURGOS (A)				HUELVA	24 8		5.6
BURGOS				JEREZ FRONT (A)	25 5		9.3
VALLADOLID (A)	16 1		8.8	CADIZ			
VALLADOLID	16 0		7.6	TARIFA			
SORIA	15 5		6.4	MALAGA (A)	24 15		9.1
SALAMANCA				ALMERIA (A)	25 14		6.9
SALAMANCA (A)	14 -1		8.8	PALMA DE M. (A)	19 3		9.4
AVILA	13 -2		8.5	MAHON (A)	16 12		5.0
SEGOVIA	14 0			IBIZA (A)	22		
NAVACERRADA	11 2		8.4	S.C. TENERIFE	24 19	IP	9.2
MADRID/BARAJAS	20 0		7.0	TENERIFE NOR (A)	20 14	3.0	8.2
MADRID (C.UNIV)	19 0		7.8	TENERIFE SUR (A)	25 19		8.7
MADRID (RETIRO)	19 5		7.4	IZAÑA			
GUADALAJARA				LAS PALMAS (A)	24 20		8.0
TOLEDO	20 2			FUERTEVENTUR (A)	25 18		6.2
CUENCA	18 -1			LANZAROTE (A)	25 17	IP	6.5
MOLINA DE ARA.				LA PALMA (A)	25 20	0.5 0.5	5.7
CIUDAD REAL	19 2		8.6	HIERRO (A)			
ALBACETE (A)	16 0		9.0	CEUTA	21		
CACERES	19 6		8.1	MELILLA	24 16		9.8
BADAJOZ (A)	22 4		7.1				
VITORIA (A)	11 -1		7.4				
LOGROÑO							
LOGROÑO (A)		3	6.8				
PAMPLONA		3	7.5				
HUESCA (A)	13						
DAROCA	13 -2		2.3				
ZARAGOZA (A)	17						
ZARAGOZA							
CALAMOCHA		-4	1.6				
TERUEL	14						

NOTA: LAS MAXIMAS Y PRECIPITACIONES (DIA) SON DE 06 A 18 (TMG) DE AYER  
LAS MINIMAS Y PRECIPITACIONES (NOCHE) SON DE 18 (TMG) DE AYER A 06 (TMG) DE HOY.  
LAS HORAS DE SOL SON DE AYER.  
I N F O R M A C I O N  
G E N E R A L

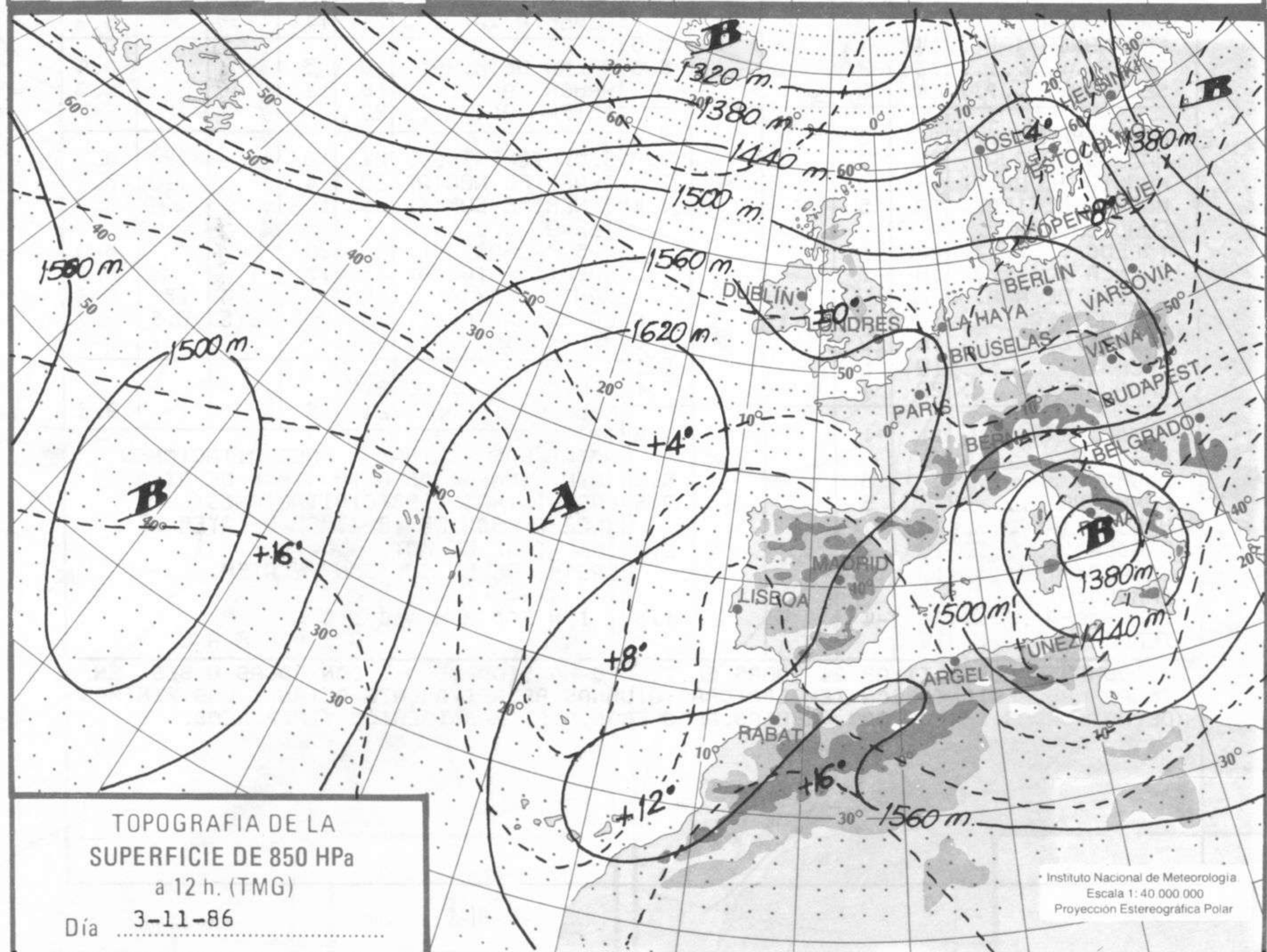
DURANTE LAS ULTIMAS 24 HORAS EL TIEMPO HA SIDO SECO Y CON POCAS NUBES EN TODAS LAS REGIONES CON TEMPERATURAS DIURNAS RELATIVAMENTE ALTAS Y LAS MINIMAS DE HOY BAJAS EN LAS DOS MESETAS, ALTO EBRÓ, SISTEMAS IBERICO Y PIRINEOS.



ANALISIS EN SUPERFICIE  
a 12 h. (TMG)  
3-11-86

Día .....

Instituto Nacional de Meteorología  
Escala 1: 40 000 000  
Proyección Estereográfica Polar

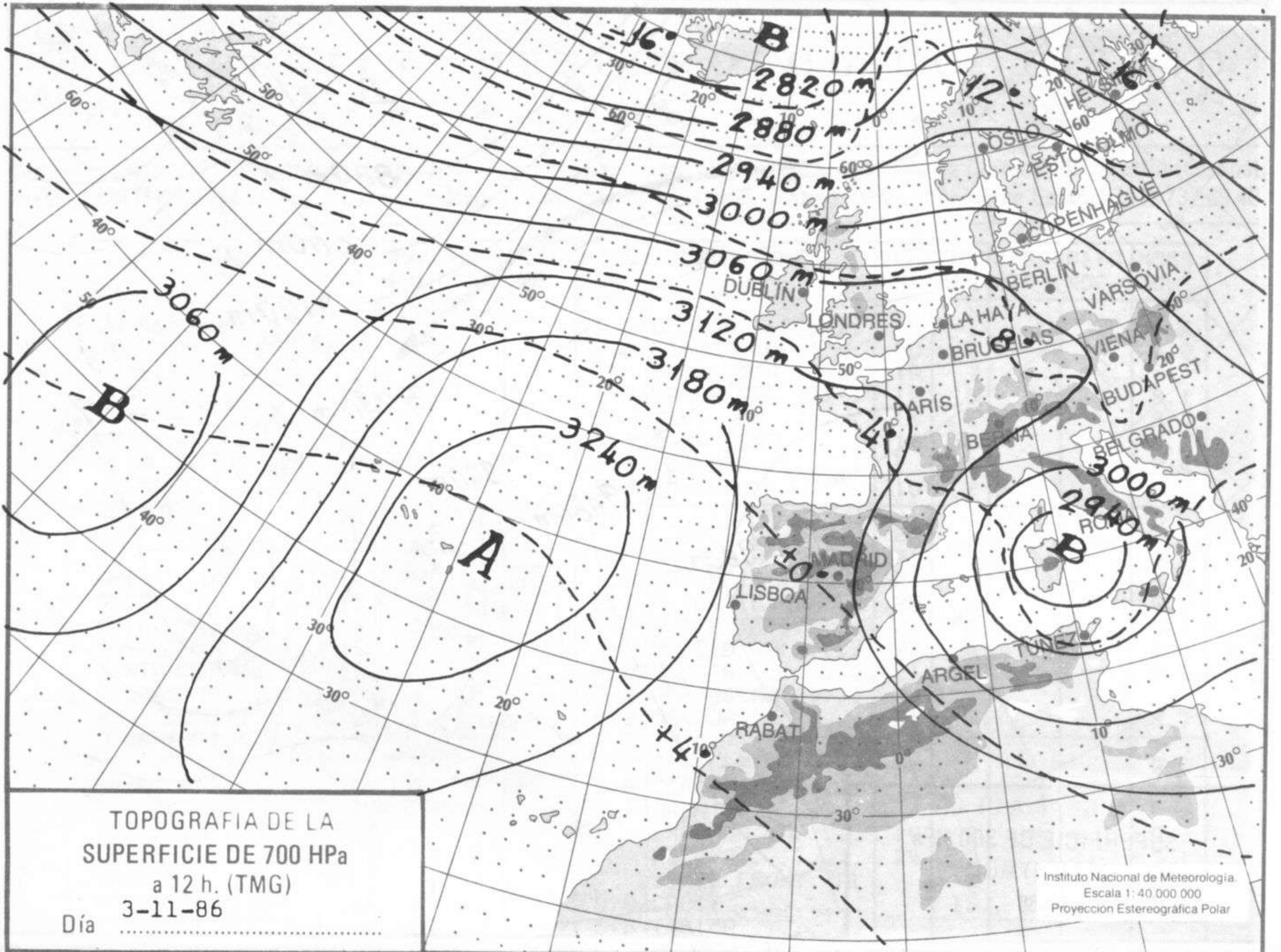


TOPOGRAFIA DE LA  
SUPERFICIE DE 850 HPa  
a 12 h. (TMG)

Día 3-11-86

Instituto Nacional de Meteorología  
Escala 1: 40 000 000  
Proyección Estereográfica Polar

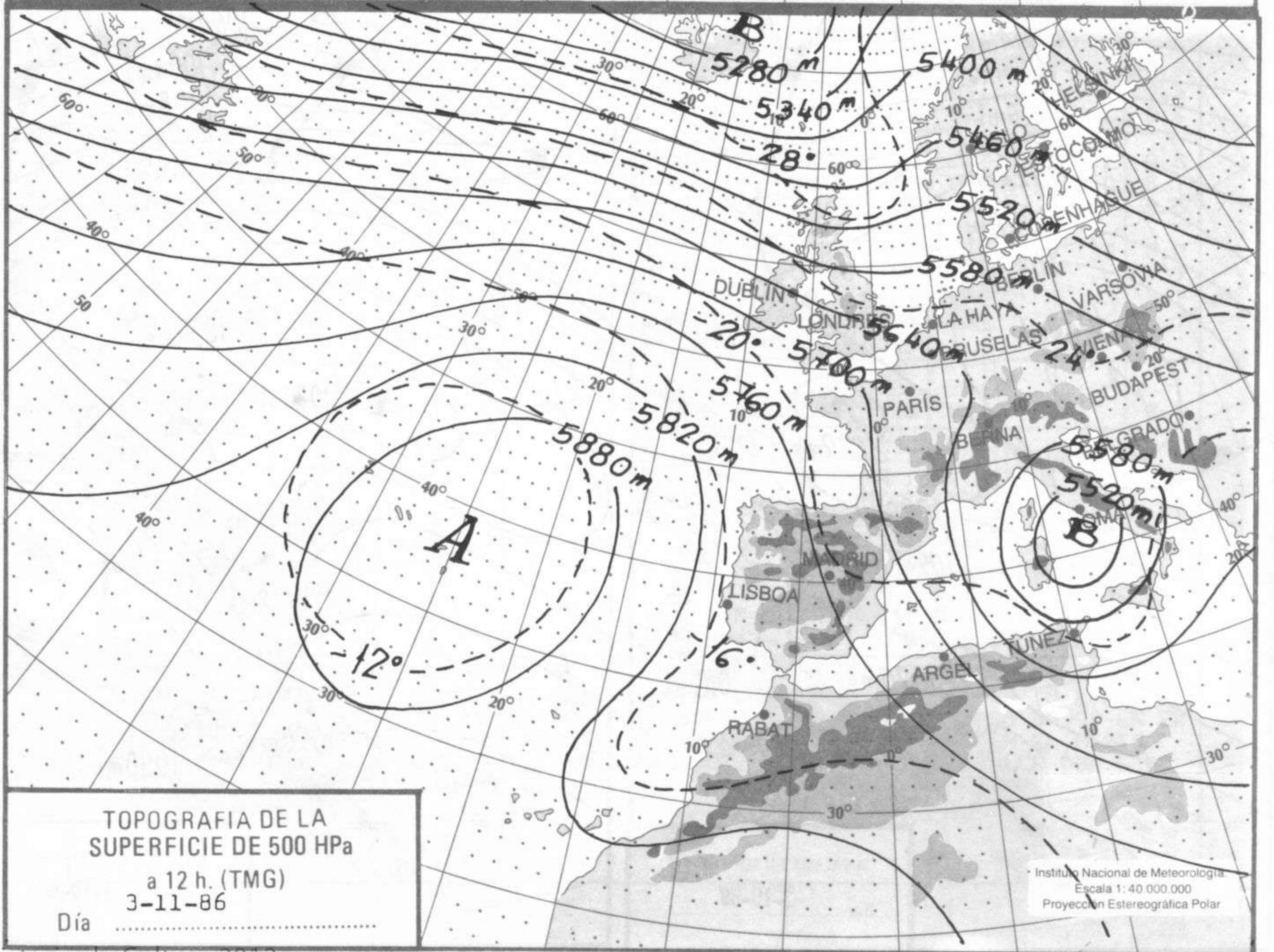
HPa  
1060  
1050  
1040  
1030  
1020  
1010  
1000  
990  
980  
970  
960  
950  
940



TOPOGRAFIA DE LA SUPERFICIE DE 700 HPa a 12 h. (TMG)  
Día 3-11-86

Instituto Nacional de Meteorología  
Escala 1: 40 000 000  
Proyección Estereográfica Polar

km./h.  
200  
190  
180  
170  
160  
150  
140  
130  
120  
110  
100  
90  
80  
70  
60  
50  
40  
30  
20  
10



TOPOGRAFIA DE LA SUPERFICIE DE 500 HPa a 12 h. (TMG)  
Día 3-11-86

Instituto Nacional de Meteorología  
Escala 1: 40 000 000  
Proyección Estereográfica Polar

