


BOLETIN METEOROLOGICO DIARIO

MADRID, VIERNES 4 de OCTUBRE de 1.985. Núm. 277.

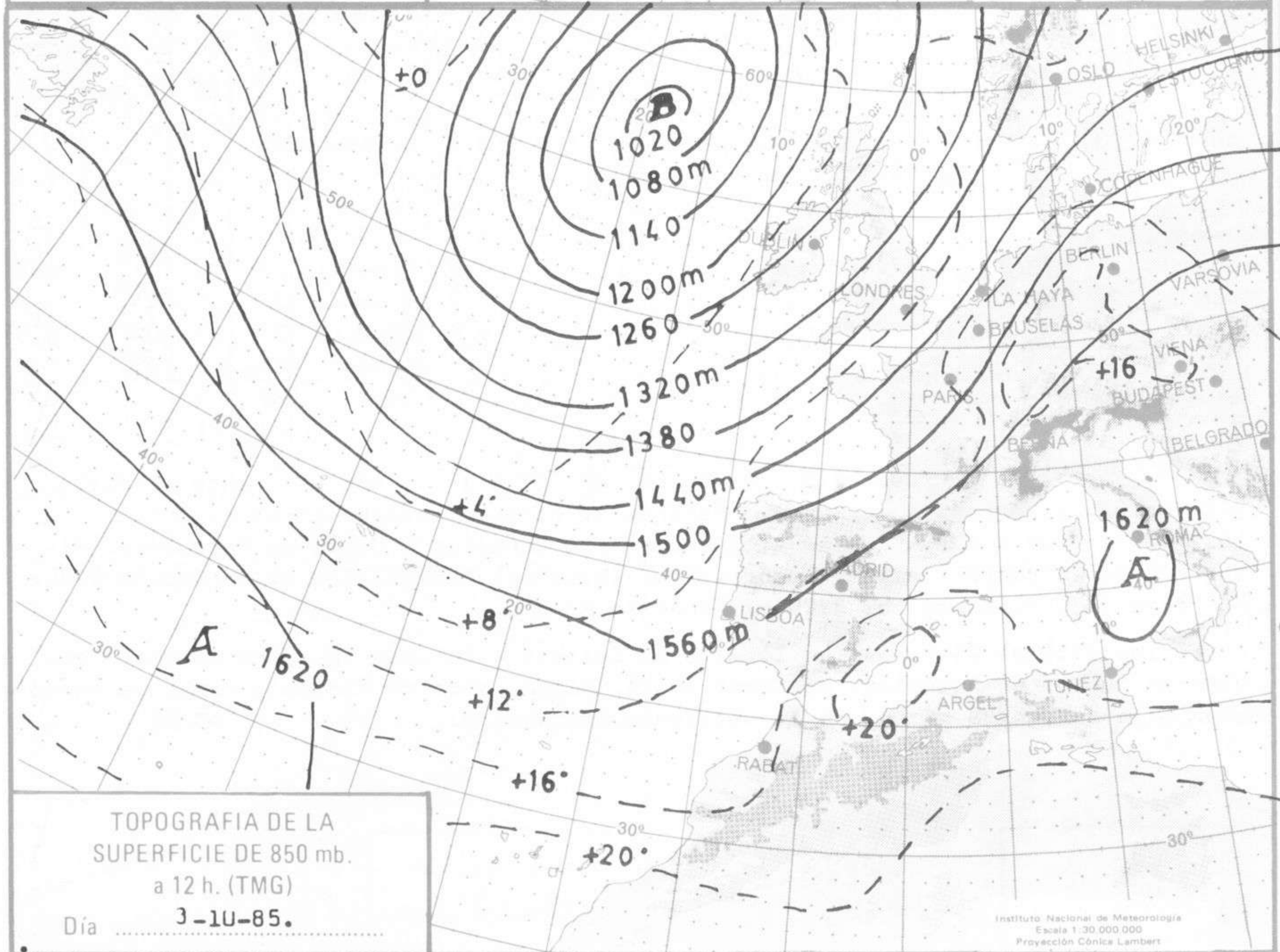
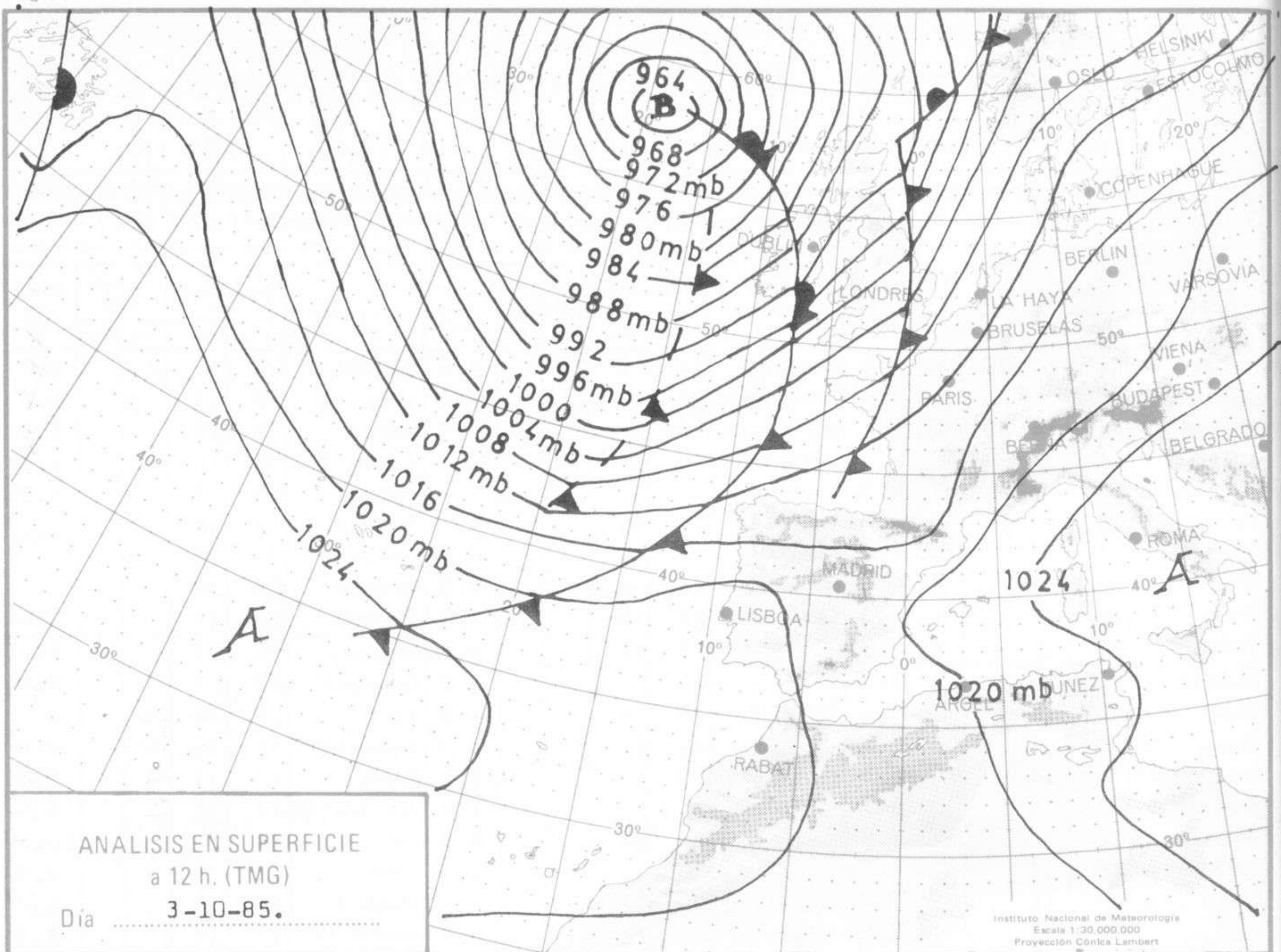
 Sec. de Publicaciones del Instituto Nacional de Meteorología, Ciudad Universitaria, Apartado de Correos 285, Madrid (España)
 Teléf.: *(341) (91) 244 35 00 - Fonometeo Madrid (información local zona Centro): 094 - Fonometeo España: (91) 232 69 40

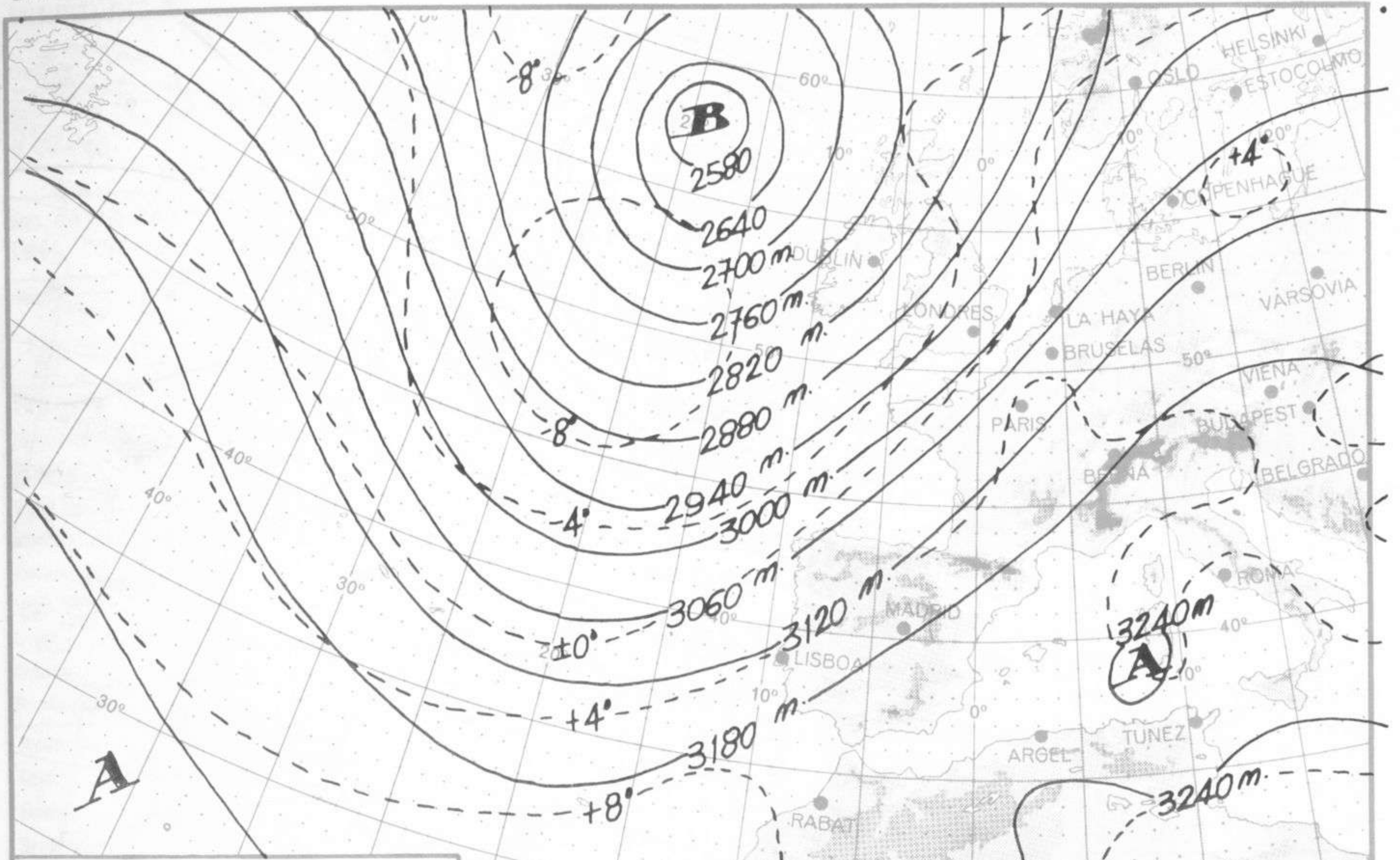
Estaciones	Temperatura		Precipitación		Horas de sol	Estaciones	Temperatura		Precipitación		Horas de sol	Estaciones	Temperatura		Precipitación		Horas de sol
	Máx.	Mín.	Día	Noche			Máx.	Mín.	Día	Noche			Máx.	Mín.	Día	Noche	
La Coruña ...	21	14	17	2	1.0	Navacerrada	14	8			8.6	Castellón ...	27	17			8.1
Monteventoso						Madrid/Barajas	27	13			9.2	Valencia (A)	29	17			6.8
El Ferrol ...	23	14	23	4		Madrid (C.Un.)	26	14			9.6	Valencia ...	28	18			9.4
Lugo (P.C.) ...						Madrid (Retiro)	25	15			9.4	Alicante (A)	30	18			9.0
Santiago de C.	20	12	20	6	0.5	Guadalajara...						Alicante ...	29	17			8.3
Pontevedra ...	23	14	16	13	2.0	Toledo ...	29	16			10.1	Murcia (A) ...	33	16			9.3
Vigo (A) ...	21	13	3	14	3.9	Cuenca ...	26	9			8.7	Murcia ...	32	17			
Vigo ...	23	14	1	2	4.6	Molina de A.	26	5			8.0	Cartagena ...	27	20			
Orense ...	26	12		5	6.3	Ciudad Real	28	14			7.7	San Javier ...	28	17			8.9
Ponferrada ...	23	12		7	7.8	Albacete (A)	29	12			8.6	Sevilla (A) ...	30	17			8.3
Avilés (A) ...	25	15		1	5.6	Cáceres ...	25	16			6.2	Córdoba (A)	29	17			9.4
Gijón ...	23	15		2	6.0	Badajoz (A)	28	16			7.6	Jaén ...	28	14			
Oviedo ...	28	14		ip	7.8	Vitoria (A) ...	27	13			8.3	Granada (A)	31	10			9.4
Santander (A)	30	14			8.6	Logroño ...	30	10			8.2	Huelva ...	27	17			8.8
Santander ...	29	16			8.9	Logroño (A)	30	12			8.7	Jerez de la F.(A)	27	16			9.5
Bilbao (A) ...	32	14			7.0	Pamplona ...	30	14			8.8	Cádiz ...	24	21			10.4
San Sebastián	30	16			8.5	Huesca (A) ...	30	17			6.4	Tarifa ...	21	18			9.5
S.Sebastián (A)	33	16			7.7	Daroca ...	29	11			7.9	Málaga (A) ...	30	16			10.0
León (A) ...	20	9		5	3.8	Zaragoza (A)	30	15			6.7	Almería (A)	27	19			8.5
Zamora ...	22	13			6.2	Zaragoza ...	31	15				Palma de M.(A)	32	16			9.3
Palencia ...						Calamocha ...	28	7			6.9	Mahón (A) ...	29	21			10.0
Burgos (A) ...	22	12			6.9	Teruel ...						Ibiza (A) ...	30	22			9.3
Burgos ...	23					Lérida ...						S.C.de Tenerife	28	21			9.0
Valladolid (A)	23	10			7.8	Gerona (A) ...	30	16			6.8	Tenerife Norte(A)	28				
Valladolid ...	23	12			8.5	Barcelona ...	28	18				Tenerife Sur (A)	30	23			7.3
Soria ...	24	9			9.8	Barcelona (A)	28	18			6.7	Izaña ...					
Salamanca ...						Reus (A) ...	26	20			4.3	Las Palmas (A)	27	22			7.8
Salamanca (A)	21	13			7.4	Tarragona ...	27	19			7.9	Fuerteventura(A)	25	22			8.3
Avila ...	24	9			10.0	Tortosa ...	28	20			4.0	Lanzarote (A)	33	20			9.3
Segovia ...	24					Montseny ...	19	11			6.4	La Palma (A)	27	23			6.5
												Hierro (A) ...	26	20			5.0
												Ceuta ...	27	19			9.7
												Melilla ...	27	21			7.0

NOTA.- Las máximas y precipitaciones (día) son de 06 a 18 (TMG) de ayer. Las mínimas y las precipitaciones (noche) son de 18 (TMG) de ayer a 06 (TMG) de hoy. Las horas de sol son de ayer.

INFORMACION GENERAL.- Depresión de 960 mb. en 58° N 18° W con un frente asociado que alcanza al noroeste de nuestra Península. Altas presiones en el Atlántico con 1032 mb. en 33° N 43° W que se extienden hasta Canarias y oeste de Marruecos. Altas presiones sobre Italia y Yugoslavia. Isoceros: Madrid 4170 m. La Coruña 2980 m. Palma 3830 m. Gibraltar 3830 m. Tenerife 4140 m.

En las últimas 24 horas, ha llovido en Galicia y durante la noche última, también en puntos de Asturias, en forma débil. Algún banco de niebla y capas de nubes bajas en la madrugada de hoy en la vertiente Cantábrica.

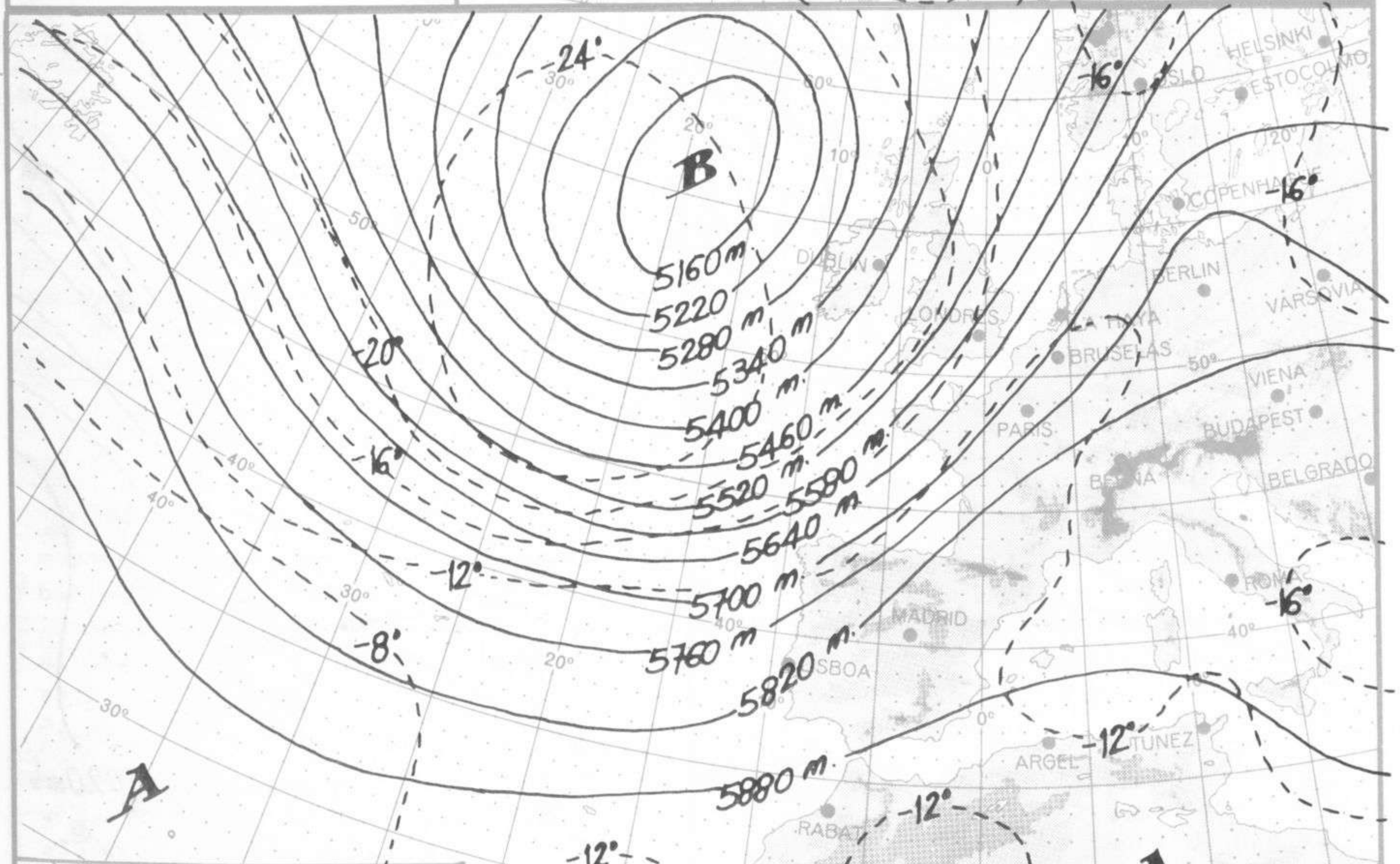




TOPOGRAFIA DE LA SUPERFICIE DE 700 mb. a 12 h. (TMG)

Día 3-10-85.

Instituto Nacional de Meteorología
Escala 1:30.000.000
Proyección Cónica Lambert



TOPOGRAFIA DE LA SUPERFICIE DE 500 mb. a 12 h. (TMG)

Día 3-10-85.

Instituto Nacional de Meteorología
Escala 1:30.000.000
Proyección Cónica Lambert

