



# BOLETIN METEOROLOGICO DIARIO

MADRID, SABADO 3 de OCTUBRE de 1.981. Núm. 276.

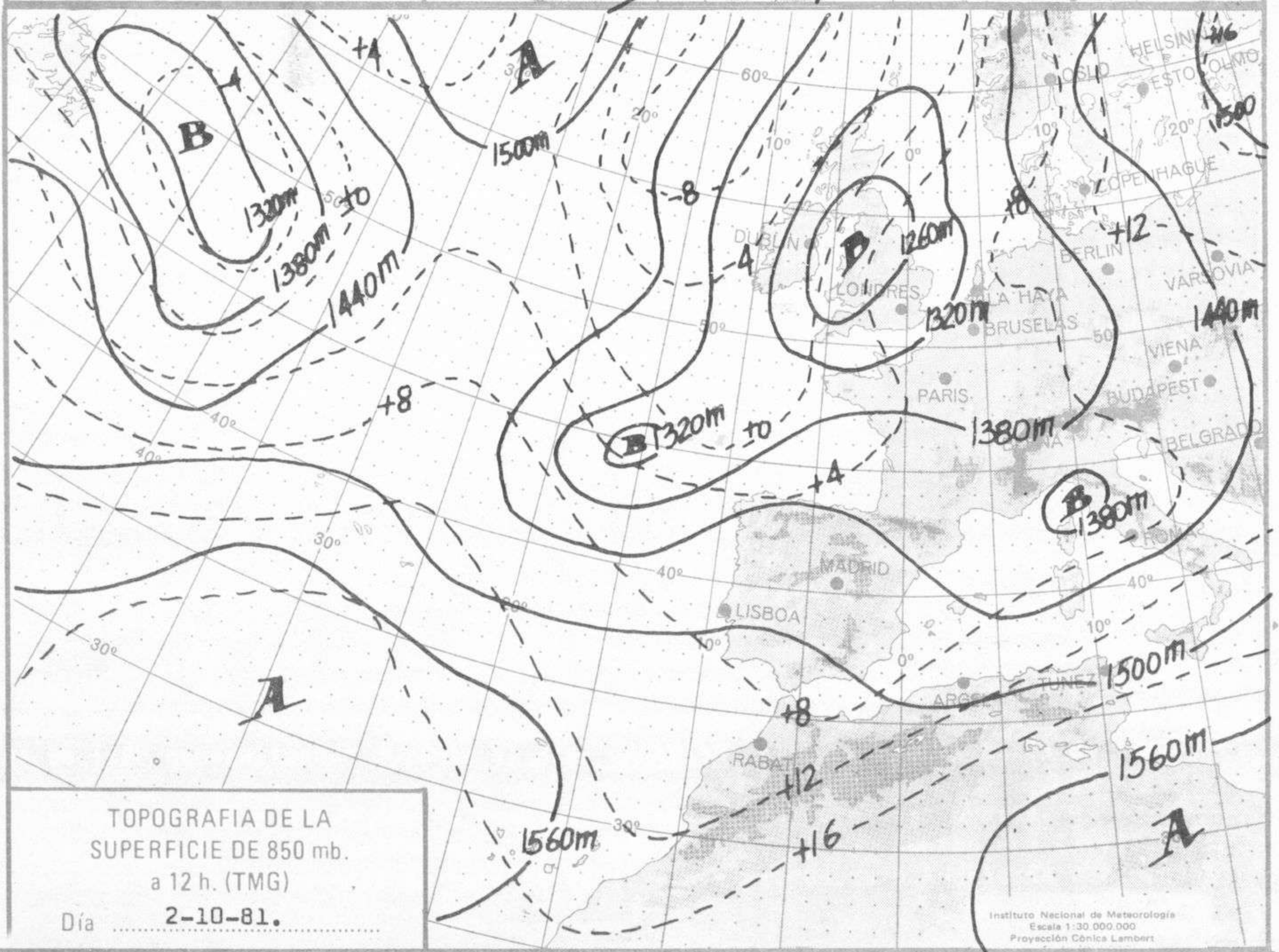
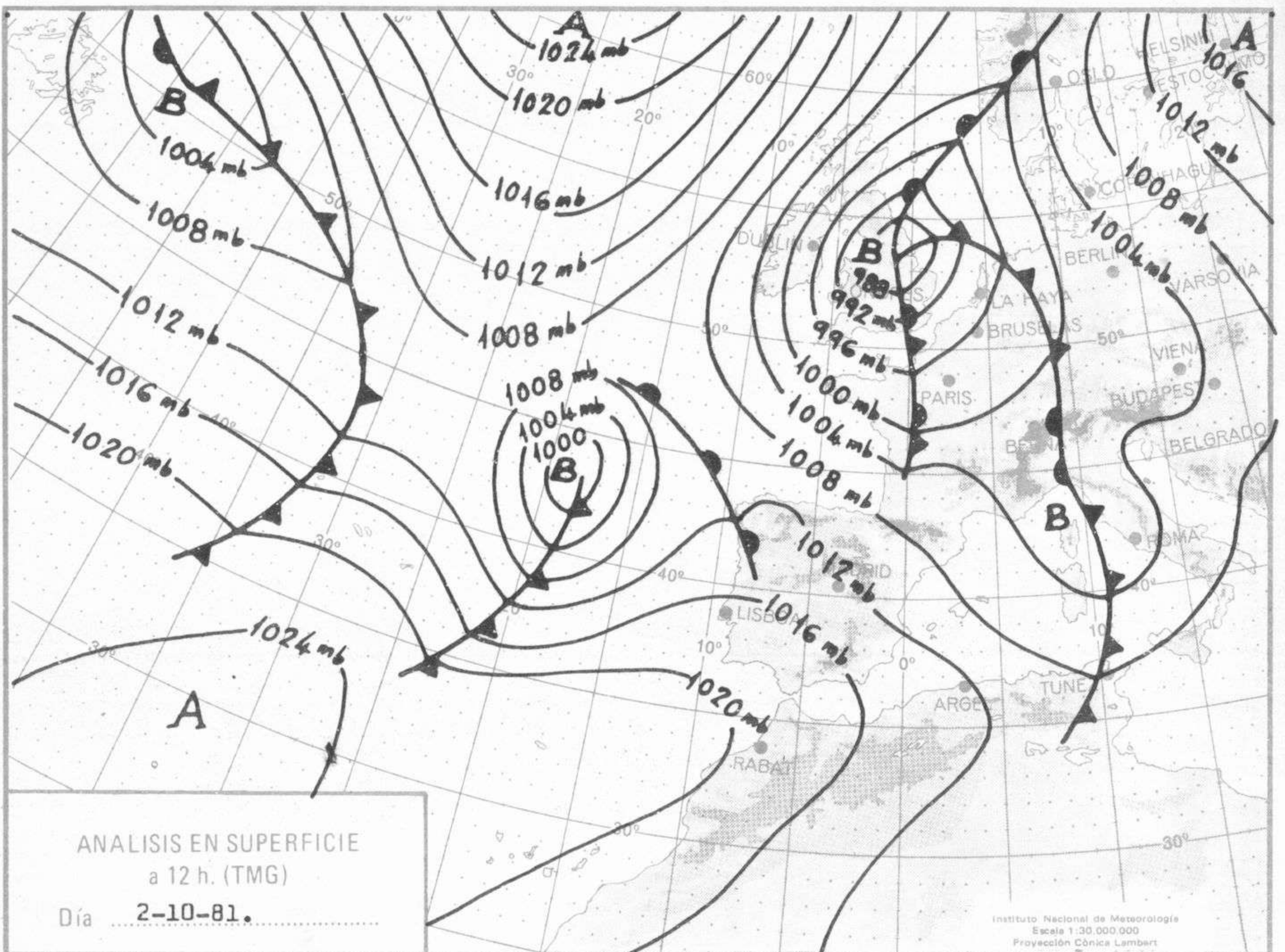
Sec. de Publicaciones del Instituto Nacional de Meteorología, Ciudad Universitaria, Apartado de Correos 285, Madrid (España)  
Teléf.: \*(341) (91) 244 35 00 - Fonometeo Madrid (información local zona Centro): 094 - Fonometeo España: (91) 232 69 40

Estaciones	Temperatura		Precipitación		Horas de sol	Estaciones	Temperatura		Precipitación		Horas de sol	Estaciones	Temperatura		Precipitación		Horas de sol	
	Máx.	Min.	Día	Noche			Máx.	Min.	Día	Noche			Máx.	Min.	Día	Noche		
La Coruña ...	19	12	2	18	1.0	Navacerrada	7	5			0.9	Castellón ...	27	14			9.4	
Monteventoso	16	10	3	30		Madrid/Barajas	22	13			8.5	Valencia (A)	27	16			9.4	
El Ferrol ...	19	14	6	36		Madrid (C.Un.)	21	13			9.0	Valencia ...	27	18			9.1	
Lugo (P.C.) ...	17	12	1	18	1.3	Madrid (Retiro)	21	13			8.5	Alicante (A)	27	14			9.3	
Santiago de C.	16	12	3	35		Guadalajara...	21	13			8.0	Alicante ...	27	13			10.6	
Pontevedra ...	19	16	1	8	1.5	Toledo ...	21	15			9.5	Murcia (A) ...	28	11			10.0	
Vigo (A) ...	17	15	1	30	1.3	Cuenca ...	18	9			7.5	Murcia ...	20	14			9.0	
Vigo ...	19	14		9	1.0	Molina de A.	17	11			8.5	Cartagena ...	24	17				
Orense ...	21	17		1	0.5	Ciudad Real	18	12			8.0	San Javier ...	26	14			8.0	
Ponferrada ...	17	14	ip	1	2.3	Albacete (A)	20	10			5.5	Sevilla (A) ...	26	14			7.2	
Avilés (A) ...	17	14		15	1.2	Cáceres ...	21	14	ip			Córdoba (A)	26	13			8.7	
Gijón ...	18	14	ip	9	2.1	Badajoz (A)	23	17	ip		6.4	Jaén ...	23					
Oviedo ...	19	12	ip	6	3.1	Vitoria (A) ...	19	12			5.2	Granada (A)	22	9			8.4	
Santander (A)	19	11	ip		1.9	Logroño ...	21	11			1.1	Huelva ...	24	17			7.8	
Santander ...	18	X	ip			Logroño (A)	21	12			9.0	Jerez de la F.(A)	24	14			7.2	
Bilbao (A) ...	19	12	ip		1.7	Pamplona ...	19	14			5.5	Cádiz ...	23	19				
San Sebastián	17	15	X	ip	2.9	Huesca (A) ...	19	11			8.7	Tarifa ...	20	18			9.2	
S.Sebastián (A)	21	12	10	ip	2.9	Daroca ...	18	11			8.3	Málaga (A) ...	26	16			8.5	
León (A) ...	14	11		1		Zaragoza (A)	22	13			6.6	Almería (A)	25	12			9.5	
Zamora ...	17		ip			Zaragoza ...	21	12				Palma de M.(A)	25	14			9.9	
Palencia ...	16	13			6.5	Calamocha ...	19	6			8.0	Mahón (A) ...	26	19	1		9.4	
Burgos (A) ...	15	11		1	3.9	Teruel ...	18	10				Ibiza (A) ...	25	21			9.6	
Burgos ...	15	11		1	4.0	Lérida ...	21	11			10.4	S.C.de Tenerife	26					
Valladolid (A)	17	11	ip			Gerona (A) ...	27	13	1		6.6	Tenerife Norte(A)	25	14			9.7	
Valladolid ...	18	13		ip	3.0	Barcelona ...	23	X				Tenerife Sur (A)	28	19			9.3	
Soria ...	14	9			5.1	Barcelona (A)	25	12				Izaña ...	19	10			11.3	
Salamanca ...	16	13			4.8	Reus (A) ...	23	13			9.7	Las Palmas (A)	26	19			8.0	
Salamanca (A)	17	12			4.8	Tarragona ...	25	14			9.0	Fuerteventura(A)	26	18			7.3	
Avila ...	15	10			6.2	Tortosa ...	26	11			9.1	Lanzarote (A)	27	18				
Segovia ...	16	12			4.6	Montseny ...	11	5			4.0	La Palma (A)	25	21			6.9	
NOTA.— Las máximas y precipitaciones (día) son de 06 a 18 (TMG) de ayer. Las mínimas y las precipitaciones (noche) son de 18 (TMG) de ayer a 06 (TMG) de hoy. Las horas de sol son de ayer.												Hierro (A) ...	25	21				
												Ceuta ...	20	16				9.8
												Melilla ...	23	17				8.5

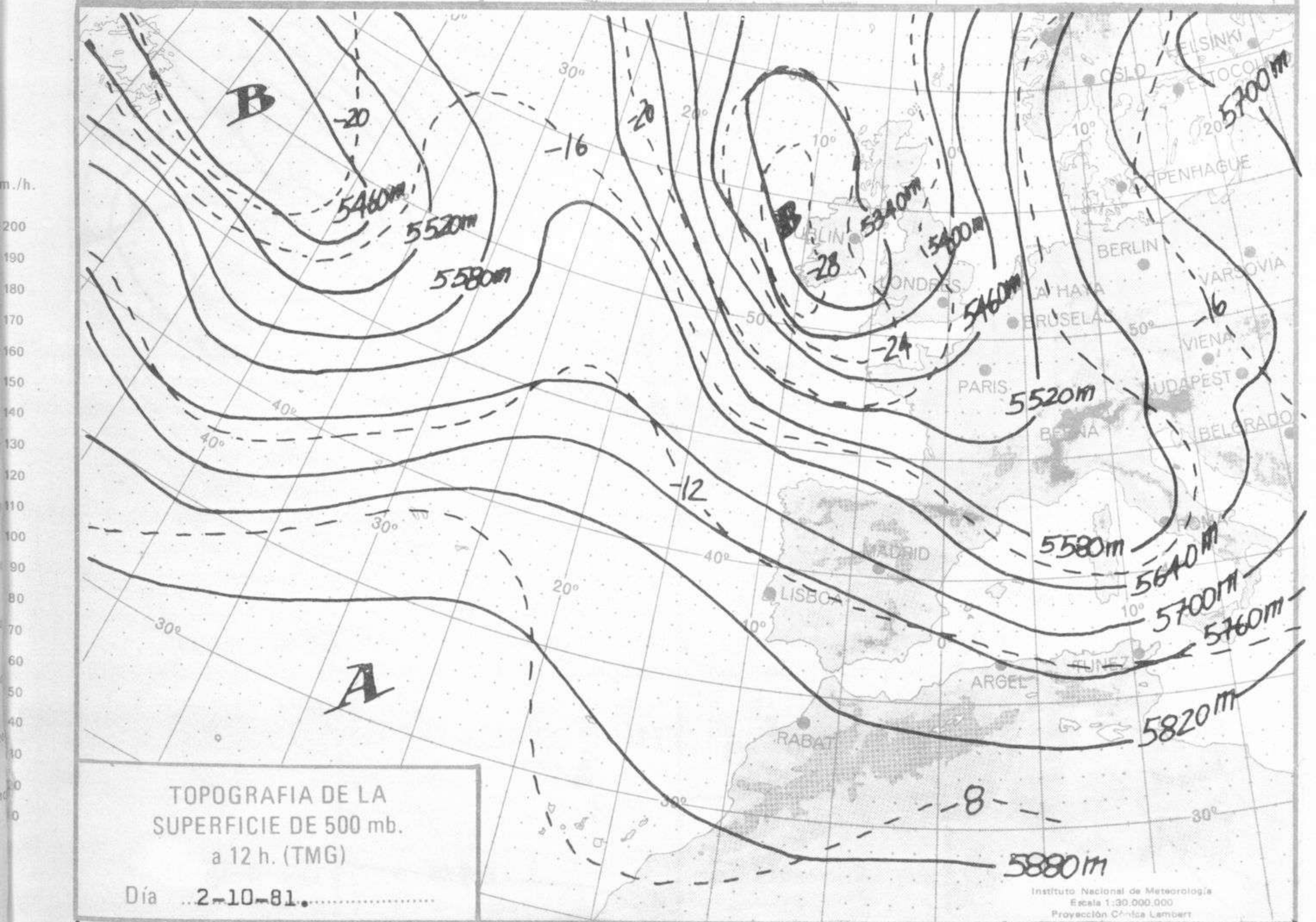
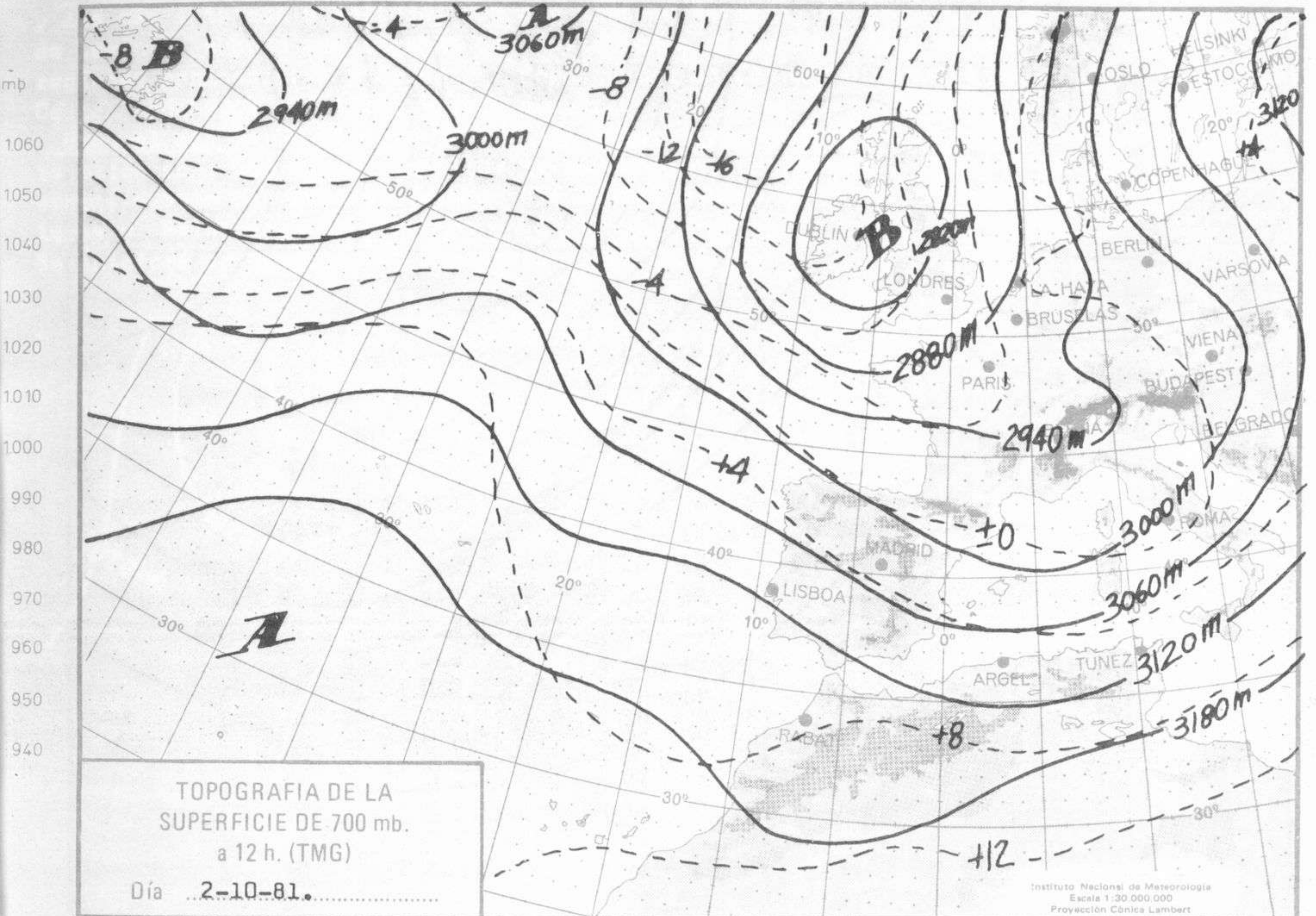
**INFORMACION GENERAL.**— El ciclón "Irene", convertido en borrasca de 988 mb. se encuentra muy próximo a las costas del noroeste de España dando vientos fuertes del suroeste en el litoral de Galicia, con rachas del orden de 36 nudos en Santiago de Compostela. Borrasca de 984 mb. en 55° N 06° W. Anticiclón de 1024 mb. en 28° N 30° W. En altura circulación del W en todos los niveles con intensidad de moderada a fuerte, dando 60 Kts. en Coruña del suroeste a 850 mb. y 100 Kts. en Madrid a 300 mb. Isoceros: Madrid 2900 m. Palma 3500 m. La Coruña 3500 m. Tenerife 4620m. Lisboa 4400 m. Gibraltar 4400 m.

Durante el día de ayer llovió debilmente en Galicia y Cantábrico. En el Duero, Meseta Inferior y Ebro el cielo estuvo nuboso y poco nuboso o despejado en las demás regiones. La noche pasada ha habido vientos fuertes del suroeste y ha llovido con intensidad en Galicia y Asturias, destacando 36 l/m<sup>2</sup> en el Ferrol, 35 en Santiago, 30 en Vigo (A), 18 en Lugo y Coruña y 15 en el aeropuerto de Asturias. En Cantabria muy débil o inapreciable ha llovido en puntos del Duero y Extremadura. En el Centro, La Mancha y Cataluña el cielo estuvo nuboso y poco nuboso o despejado en las demás regiones.

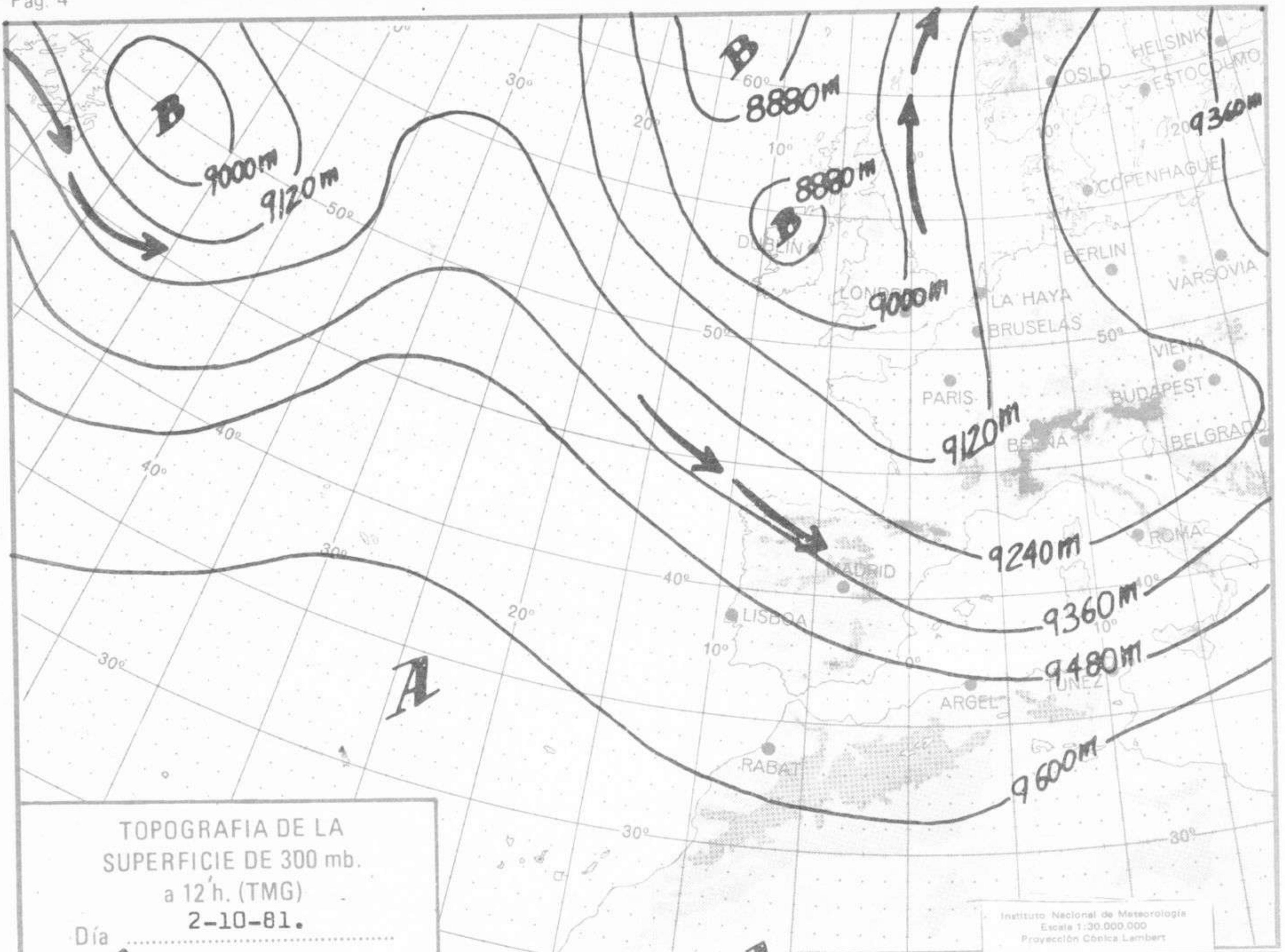






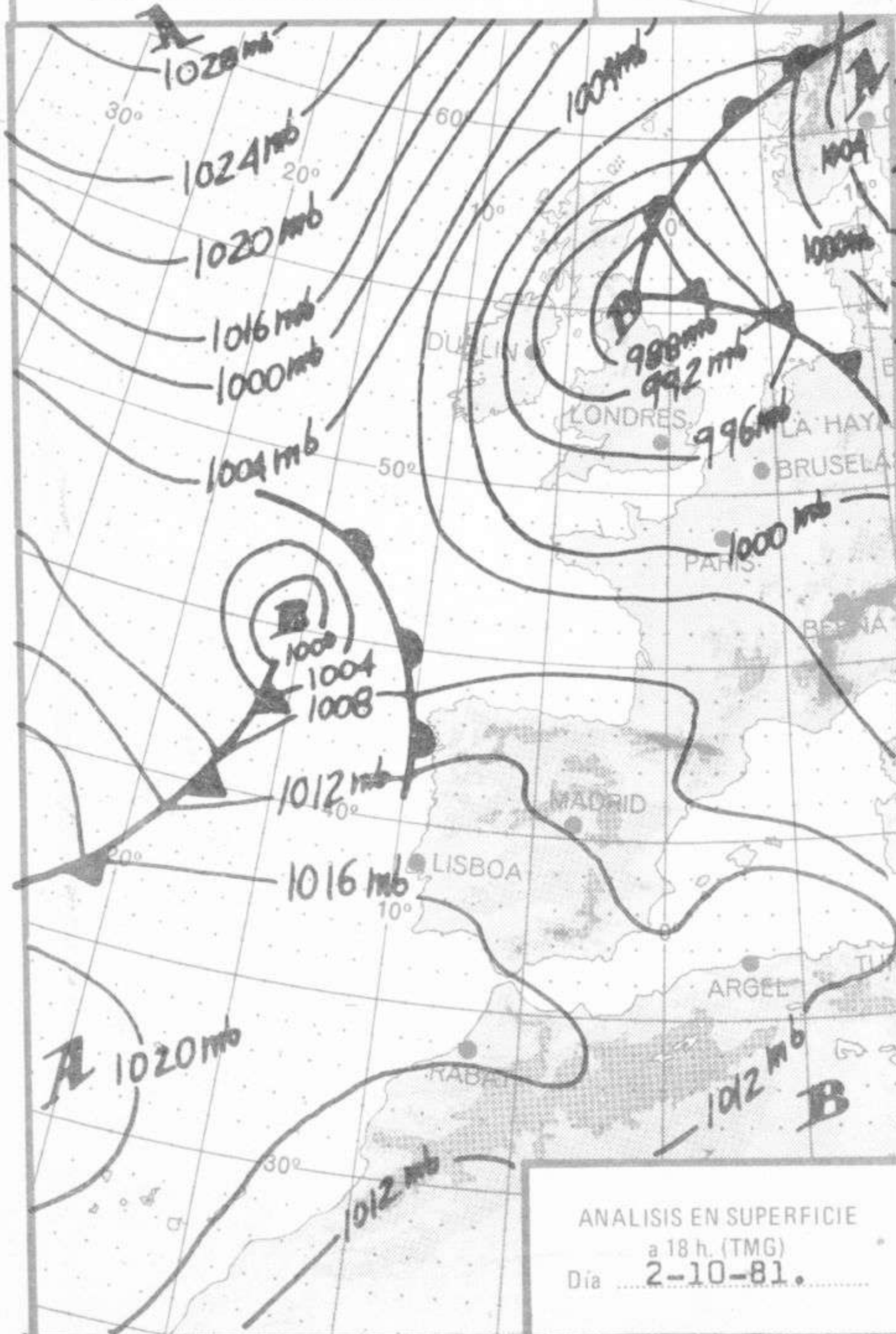




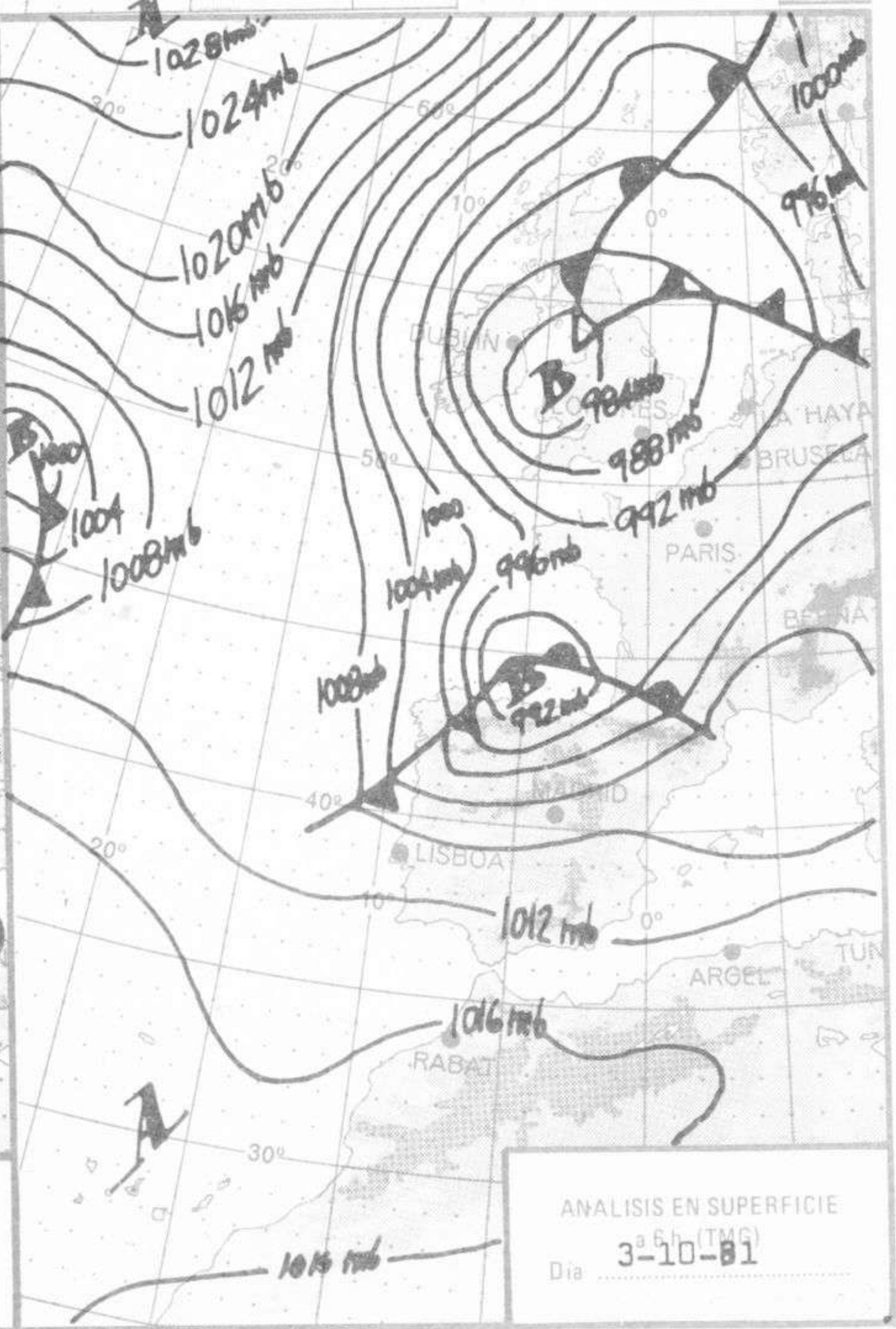


TOPOGRAFIA DE LA SUPERFICIE DE 300 mb. a 12 h. (TMG) Día 2-10-81.

Instituto Nacional de Meteorología  
Escala 1:30.000.000  
Proyección Cónica Lambert



ANALISIS EN SUPERFICIE a 18 h. (TMG) Día 2-10-81.



ANALISIS EN SUPERFICIE a 6 h. (TMG) Día 3-10-81