



BOLETIN METEOROLOGICO DIARIO

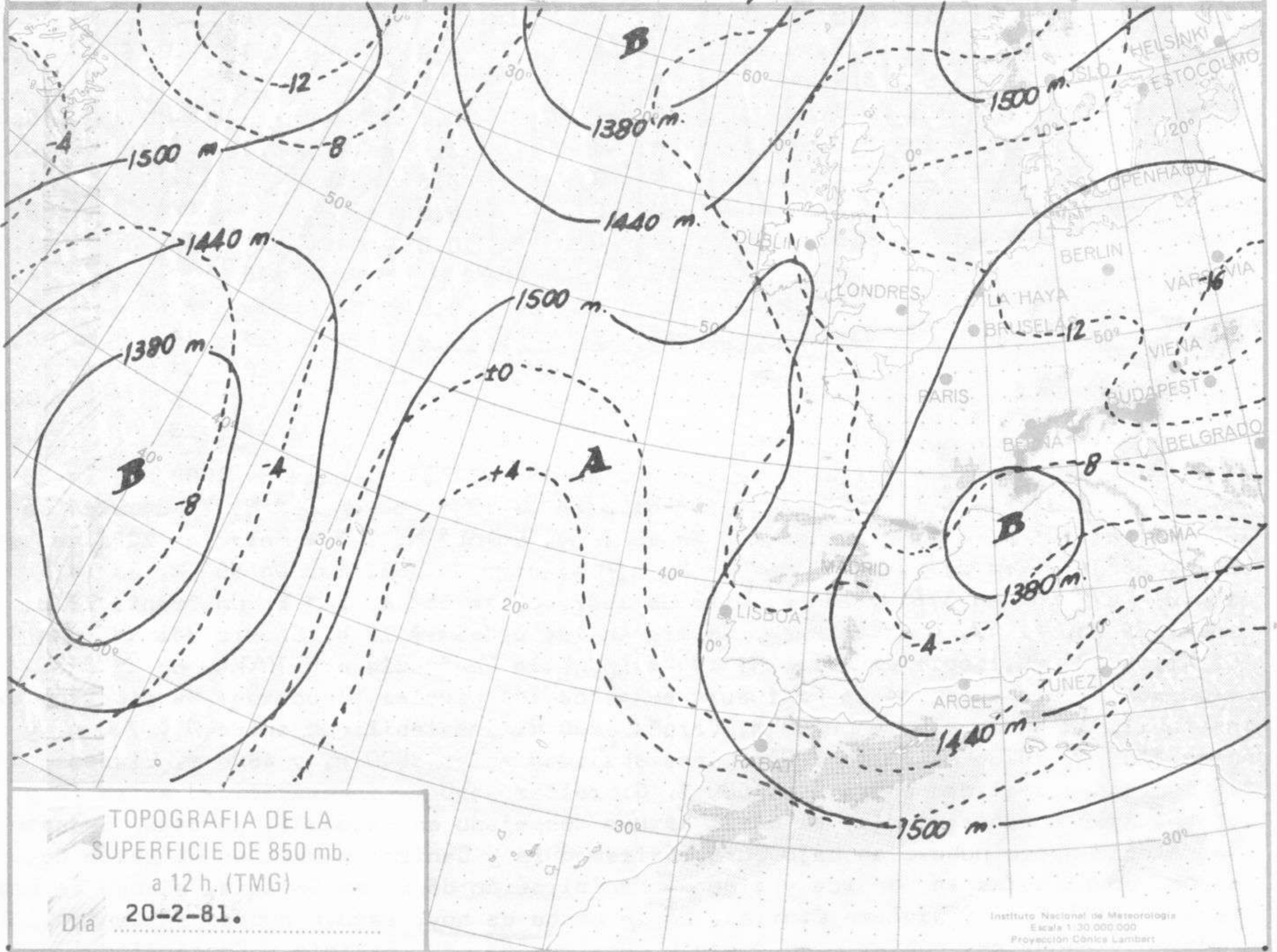
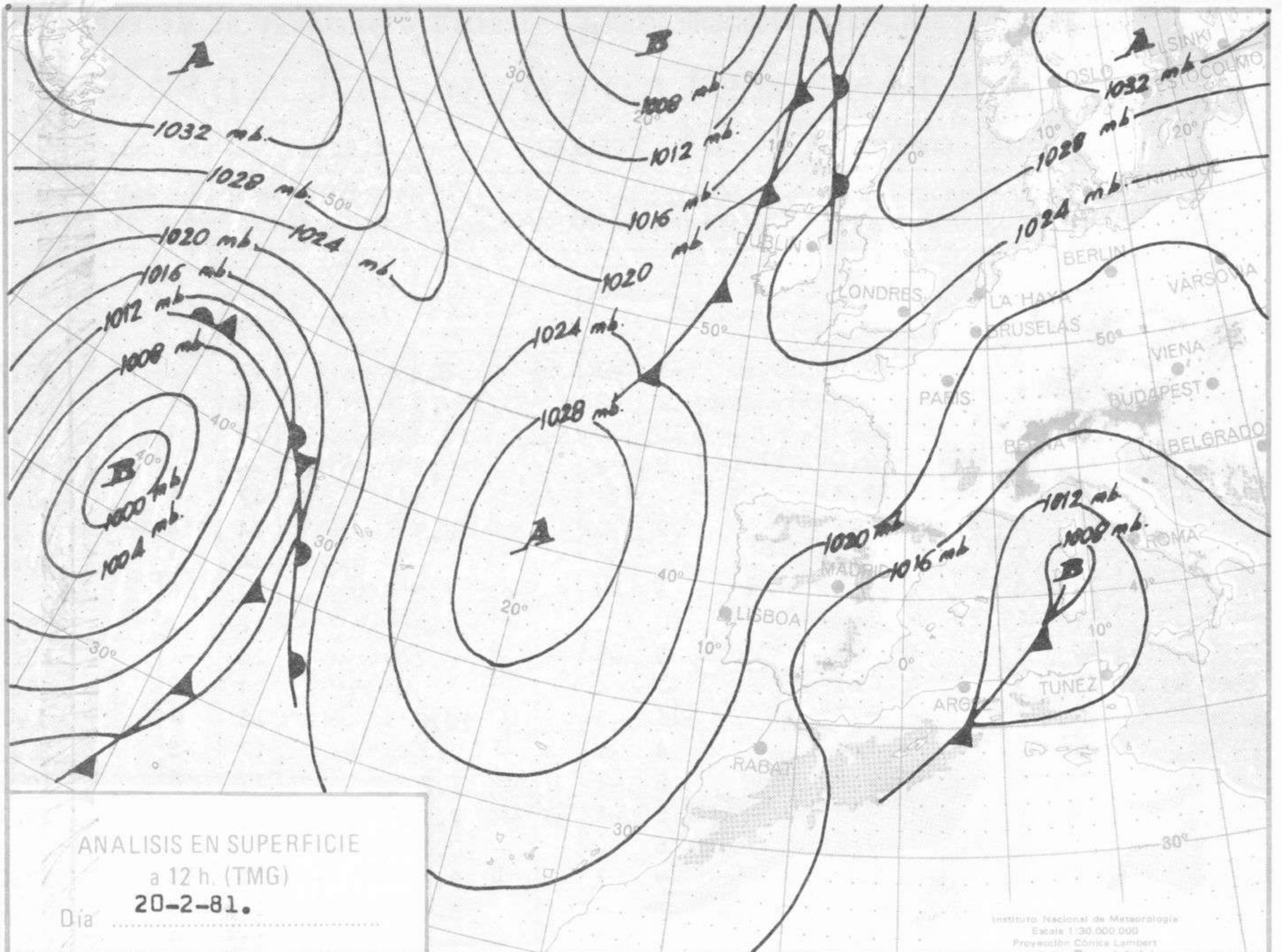
MADRID, DOMINGO 22 de FEBRERO de 1.981. Núm. 53.

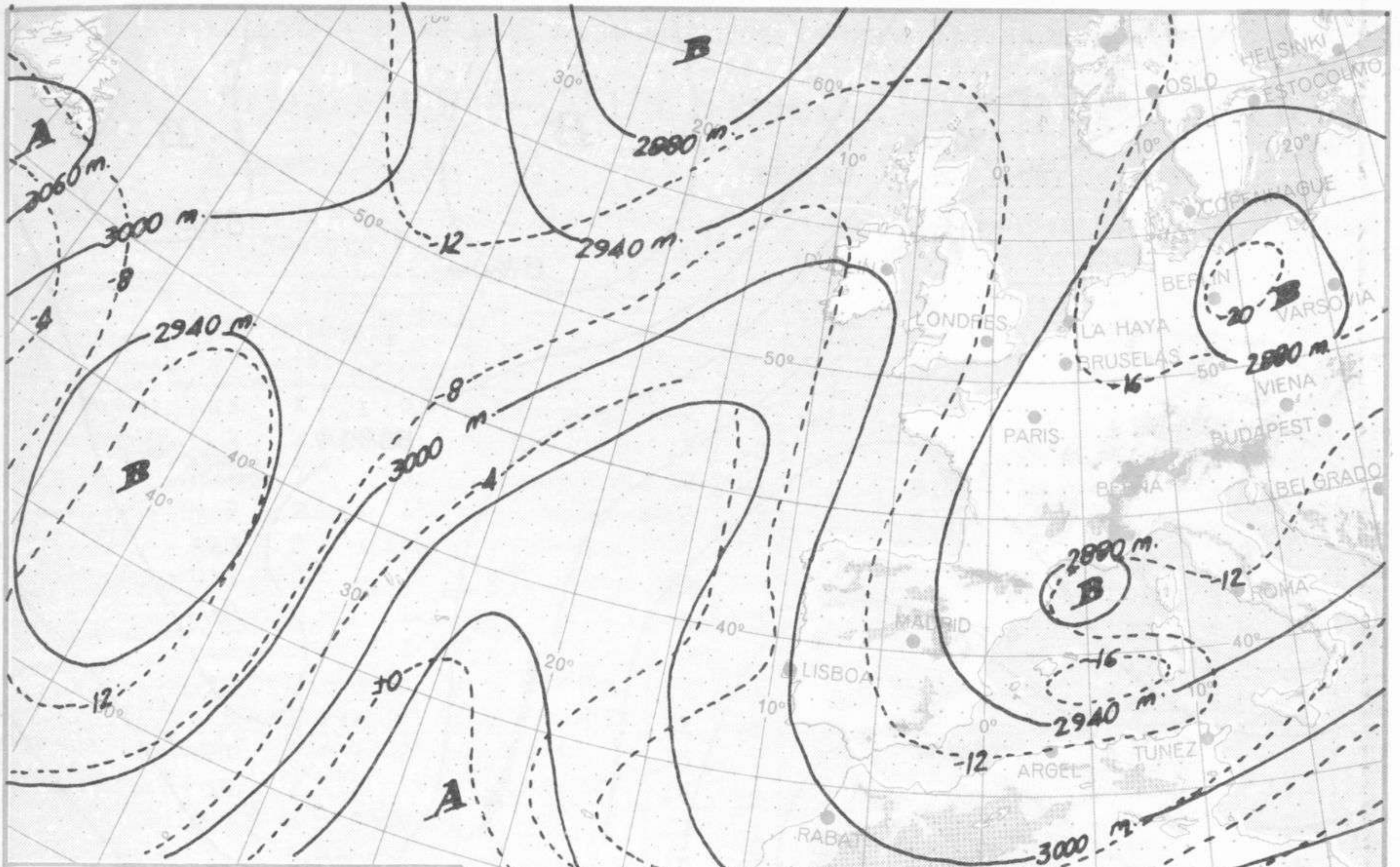
Sec. de Publicaciones del Instituto Nacional de Meteorología, Ciudad Universitaria, Apartado de Correos 285, Madrid (España)
Teléf.: *(341) (91) 244 35 00 - Fonometeo Madrid (información local zona Centro): 094 - Fonometeo España: (91) 232 69 40

Estaciones	Temperatura		Precipitación		Horas de sol	Estaciones	Temperatura		Precipitación		Horas de sol	Estaciones	Temperatura		Precipitación		Horas de sol
	Máx.	Min.	Día	Noche			Máx.	Min.	Día	Noche			Máx.	Min.	Día	Noche	
La Coruña ...	13	8	1	4	6.0	Navacerrada	-5	-3	ip	4	0.4	Castellón ...	12	1			10.2
Monteventoso	X	X	ip	11		Madrid/Barajas	9	-2			9.8	Valencia (A)	12	1			8.4
El Ferrol ...	12	9	1	10		Madrid (C.Un.)	10	0			10.0	Valencia ...	14	4			9.2
Lugo (P.C.) ...	11	4		7	5.0	Madrid (Retiro)	8	2			8.7	Alicante (A)	14	2			9.9
Santiago de C.	7	4	ip	13	5.2	Guadalajara...						Alicante ...	12	4			9.4
Pontevedra ...	X	8	2	15	5.9	Toledo ...	9	3			8.7	Murcia (A) ...	14	0			10.3
Vigo (A) ...	11	8		13	5.8	Cuenca ...		-5				Murcia ...	14	2			9.5
Vigo ...	12	8		7	5.1	Molina de A.	6	-6			7.3	Cartagena ...	11	6			
Orense ...	12	6	ip	6	6.8	Ciudad Real	10	1			9.0	San Javier ...	12	1			8.3
Ponferrada ...	10	4		4	7.8	Albacete (A)	6	-3			9.2	Sevilla (A) ...	16	-1			10.1
Avilés (A) ...	10	4		7	6.3	Cáceres ...	13	4				Córdoba (A)	14	-2			9.7
Gijón ...	12	6		2	5.8	Badajoz (A)	16	3			10.0	Jaén ...	13	0			7.0
Oviedo ...	9	5		4	7.3	Vitoria (A) ...	4	-1	ip	1	2.4	Granada (A)	12	-5			10.2
Santander (A)	10	6		9	1.4	Logroño ...	6	-2	ip	ip	2.2	Huelva ...	17	6			10.3
Santander ...	8	7		6	0.5	Logroño (A)	6	-1	ip	ip	2.1	Jerez de la F.(A)	15	2			10.7
Bilbao (A) ...	7	4	ip		0.0	Pamplona ...	6	-1		1	7.7	Cádiz ...					
San Sebastián	7	2		ip	6.4	Huesca (A) ...	9	-2		1	9.5	Tarifa ...	13	11			10.0
S.Sebastián (A)						Daroca ...	7	-2			5.6	Málaga (A) ...	16	3			9.7
León (A) ...	9	1			9.3	Zaragoza (A)	8	1		1	9.8	Almería (A)	15	5			7.5
Zamora ...	10	5		ip	8.5	Zaragoza ...	8	1		ip		Palma de M.(A)	9	-2			5.6
Palencia ...	8	5			5.7	Calamocha ...	6	-5			4.8	Mahón (A) ...	7	3	6		0.0
Burgos (A) ...	4	-2			3.9	Teruel ...	5					Ibiza (A) ...	11	3			8.3
Burgos ...	5	1		7	3.3	Lérida ...	10	-1			9.4	S.C.de Tenerife		15			0.0
Valladolid (A)	7	1		ip	6.2	Gerona (A) ...	8	-4			8.6	Tenerife Norte(A)	11	8	ip		0.0
Valladolid ...	9	2		ip	7.5	Barcelona ...	9	3			8.8	Tenerife Sur (A)		12			1.0
Soria ...	7	-1		1	7.2	Barcelona (A)	10	0			8.0	Izaña ...		4			0.0
Salamanca ...	9	2			8.9	Reus (A) ...	8	0			10.0	Las Palmas (A)	19	15			11.0
Salamanca (A)	8	2			9.0	Tarragona ...	10					Fuerteventura(A)	18	14			4.0
Avila ...	2	0			5.4	Tortosa ...	11	1			9.0	Lanzarote (A)	19	12			5.7
Segovia ...	2	0		3	3.4	Montseny ...	-5	-8		1	9.4	La Palma (A)	18	14			0.0
												Hierro (A) ...	18	14			
												Ceuta ...	14	9			0.6
												Melilla ...	14	8			8.0

NOTA.— Las máximas y precipitaciones (día) son de 06 a 18 (TMG) de ayer. Las mínimas y las precipitaciones (noche) son de 18 (TMG) de ayer a 06 (TMG) de hoy. Las horas de sol son de ayer.

INFORMACION GENERAL.— Borrasca de 984 mb. en 39° N, 43° W. otra de 1008 mb. en 39° N, 14° E; otra de 998 mb. en 57° N, 13° W; otra de 1006 mb. en 69° N, 7° E; otra de 1008 mb. en 70° N, 41° W. Anticiclón de 1027 mb. en 68° N, 17° W; otro de 1032 mb. en 65° N, 66° W; otro de 1033 mb. en 51° N, 55° W; otro de 1031 mb. en 55° N, 36° W; otro de 1029 mb. en 37° N, 15° W; otro de 1032 mb. en 55° N, 30° E. Un frente frío penetrará por el NW. y alcanzará Baleares en las próximas 18 h. Chorro del NW. con 105 Kt. a 300 mb. sobre el barco R, cruza sobre la Península con 70 Kt. de NW a SE. Circulación del NW. sobre la Península en todos los niveles. Isoceros: Madrid 1500 m. inestabilidad entre 4700 y 10200 m. Coruña 1200 m. inestabilidad entre 0 y 700 m. y entre 7100 y 10200 m. Palma 900 m. inestabilidad entre 3000 m. y 4800 m. Lisboa 2450 m. inestabilidad entre 0 y 1500 m. Gibraltar 1550 m. inestabilidad entre 0 y 1550 m. Ayer durante el día, el cielo estuvo despejado en Cataluña, Levante, Sudeste y Andalucía, poco nuboso en bajo Ebro, Extremadura y Centro; nuboso en el resto de España, con lluvias en Menorca y alguna precipitación débil en Galicia, siendo de nieve en alto Ebro y sistema Central. En la noche de hoy, estuvo nuboso en Centro, Baleares y Canarias, cubierto en Duero y con lluvias en Galicia y Cantábrico.

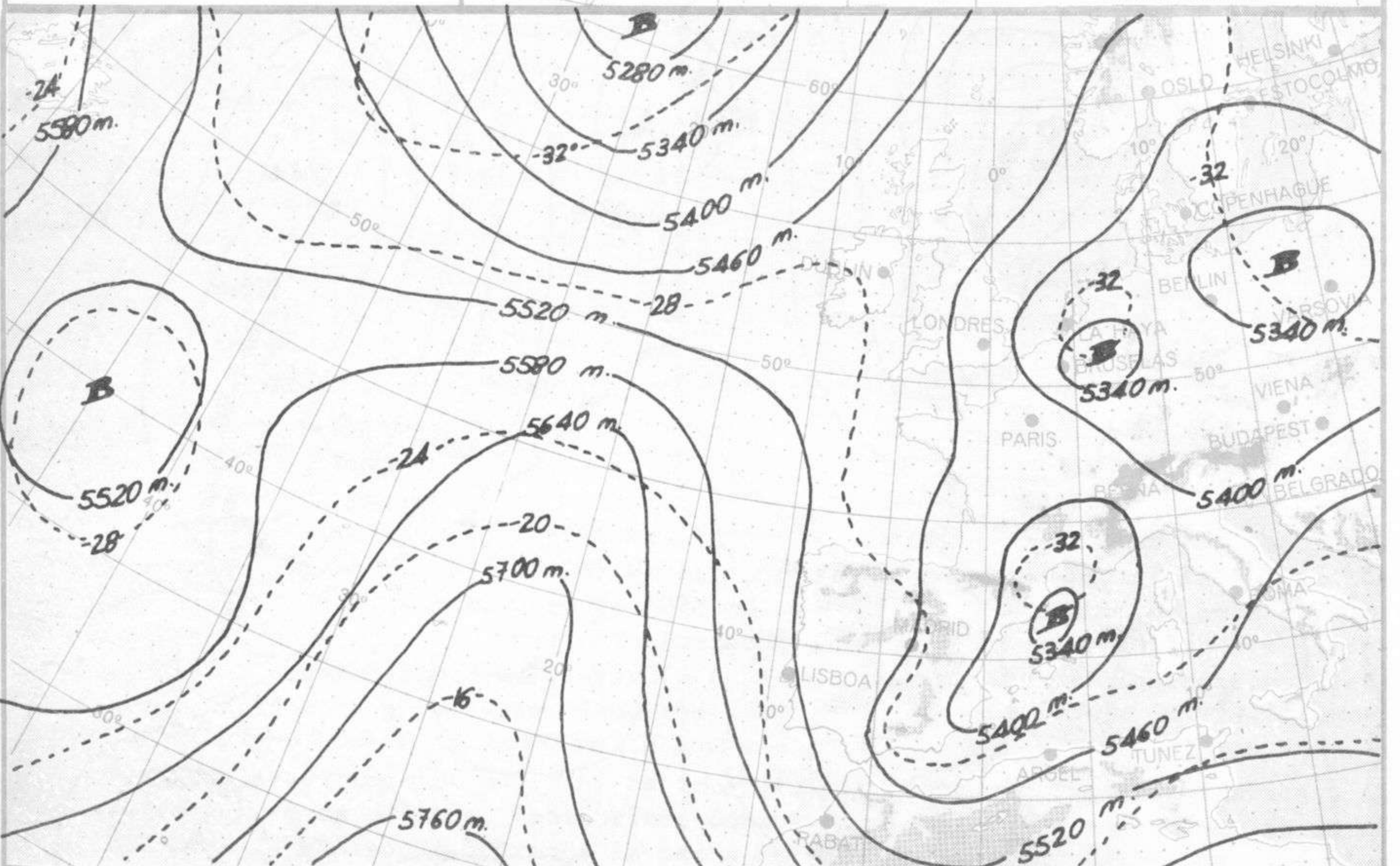




TOPOGRAFIA DE LA SUPERFICIE DE 700 mb. a 12 h. (TMG)
Día 20-2-81.

Día

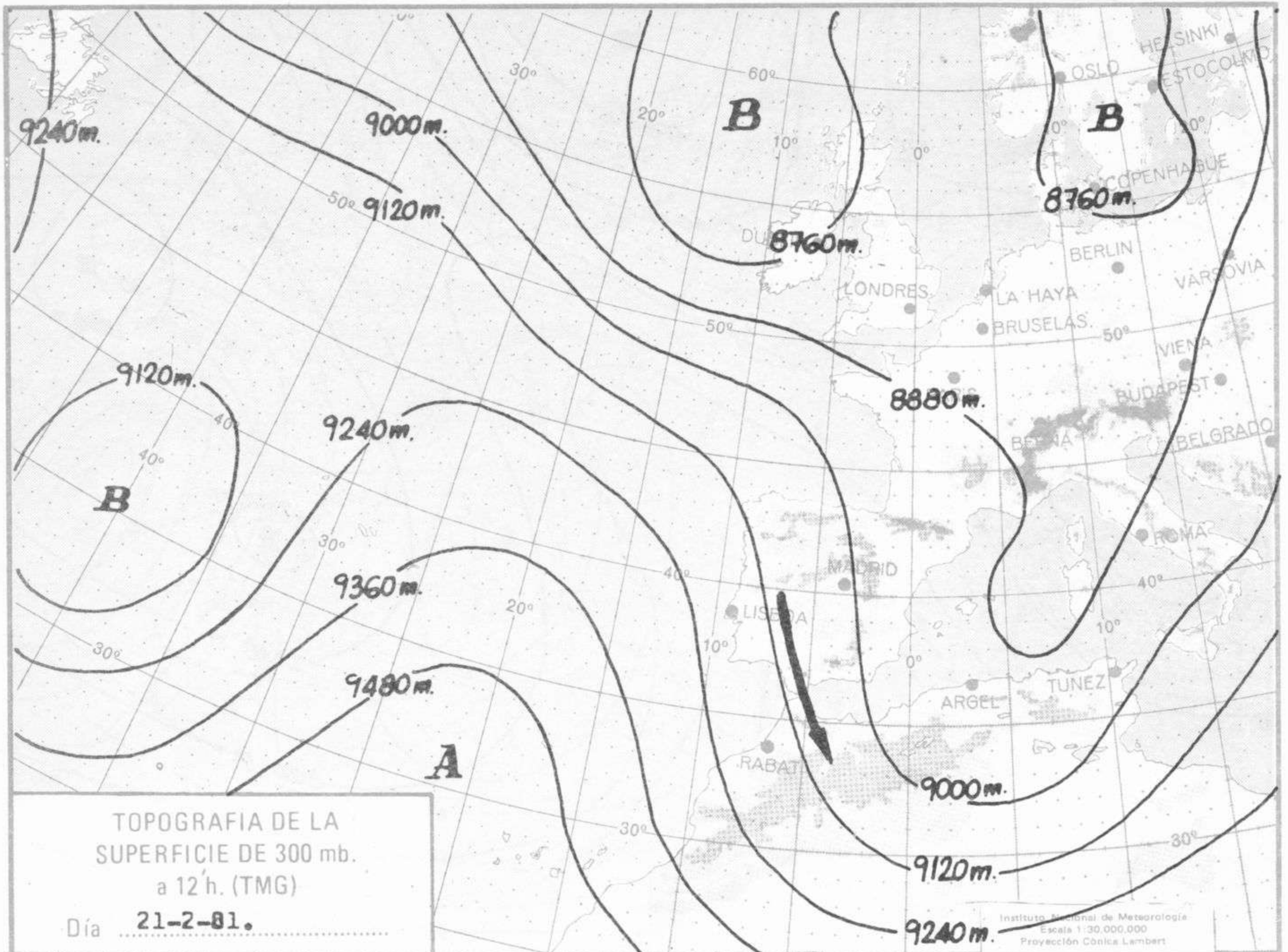
Instituto Nacional de Meteorología
Escala 1:30.000.000
Proyección Cónica Lambert



TOPOGRAFIA DE LA SUPERFICIE DE 500 mb. a 12 h. (TMG)
Día 20-2-81.

Día

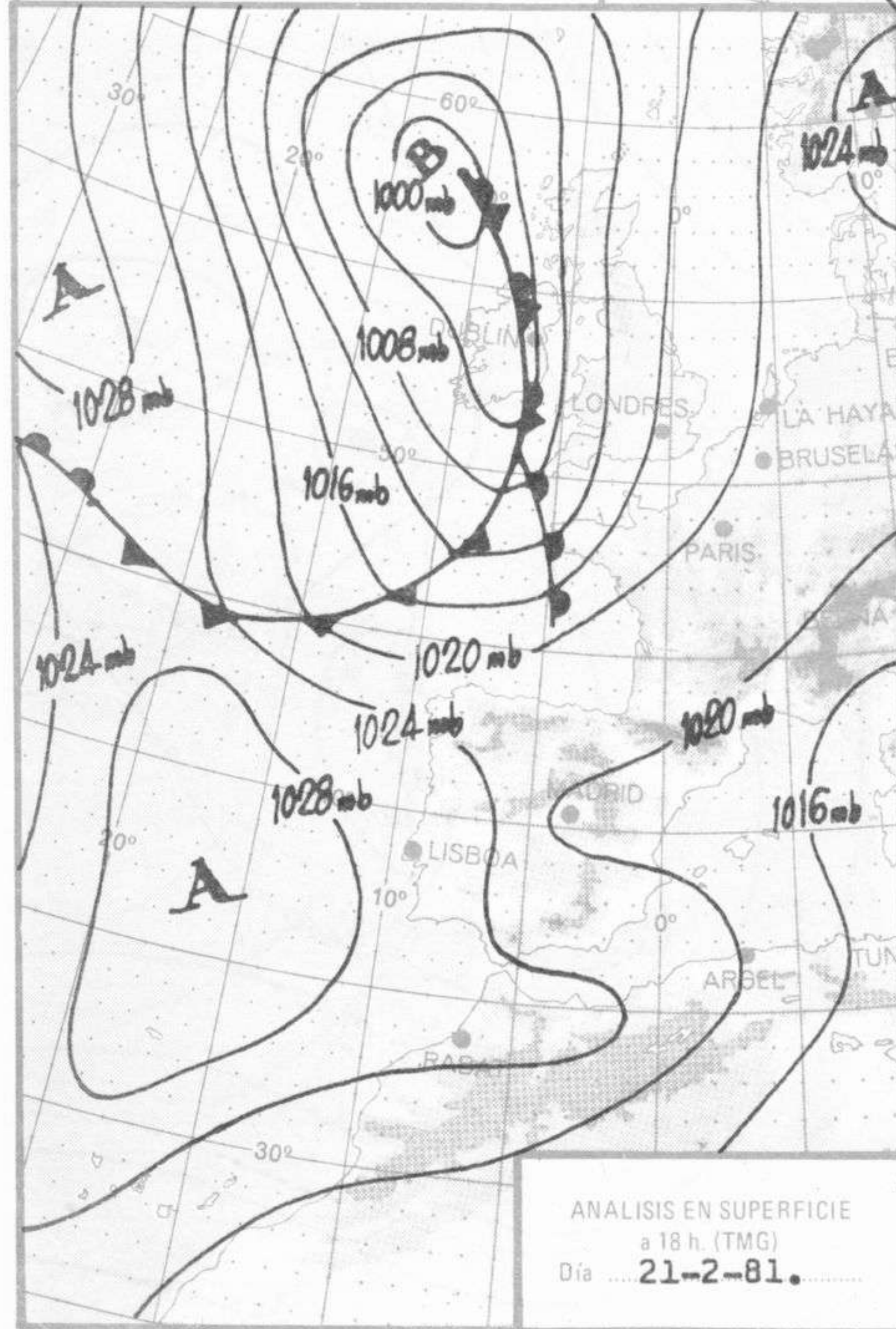
Instituto Nacional de Meteorología
Escala 1:30.000.000
Proyección Cónica Lambert



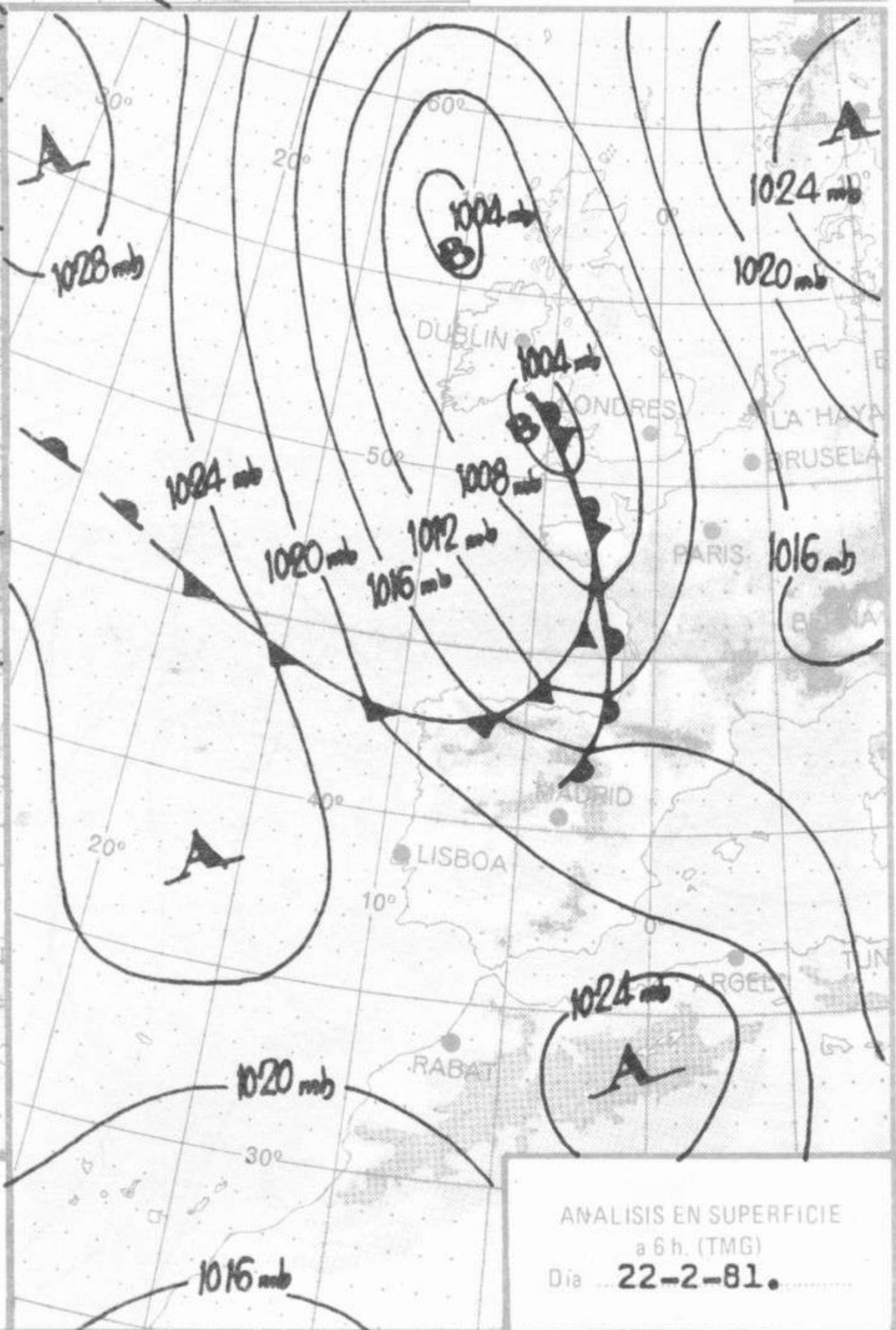
TOPOGRAFIA DE LA SUPERFICIE DE 300 mb. a 12 h. (TMG)

Día 21-2-81.

Instituto Nacional de Meteorología
Escala 1:30.000.000
Proyección Cónica Lambert



ANALISIS EN SUPERFICIE a 18 h. (TMG)
Día 21-2-81.



ANALISIS EN SUPERFICIE a 6 h. (TMG)
Día 22-2-81.