



BOLETIN METEOROLOGICO DIARIO

MADRID, VIERNES 7 de NOVIEMBRE de 1.980. Núm. 312.

Sec. de Publicaciones del Instituto Nacional de Meteorología, Ciudad Universitaria, Apartado de Correos 285, Madrid (España)
Teléf.: *(341) (91) 244 35 00 - Fonometeo Madrid (información local zona Centro): 094 - Fonometeo España: (91) 232 69 40

TIEMPO PASADO (de 12 horas de ayer a 12 horas, T.M.G., de hoy):

Nubosidad y precipitaciones: La nubosidad ha sido muy abundante en todo el país. Ha nevado en la meseta Superior y en el sistema Central y ha llovido en la vertiente atlántica y en puntos del Ebro, Cataluña y región Valenciana. Han destacado los registros de Pontevedra con 27 litros por metro cuadrado, Vigo (A) con 17 y Zamora con 13. Durante la mañana de hoy todas las precipitaciones, incluso las registradas en las montañas, han sido en forma líquida.

Vientos fuertes: No se han registrado.

Temperaturas destacables: Se han suavizado bastante las nocturnas. Ayer se alcanzaron los 21° en Murcia, Sevilla y Huelva y hoy las mínimas han sido de 0° en León, igual que en el puerto de Navacerrada, la más baja y de 17° en Santa Cruz de Tenerife, 16° en Las Palmas y 15° en Huelva y Melilla las más altas. A las 13 horas de hoy la temperatura más alta la registraba Almería y Murcia con 20° y la más baja la tenía Lugo con 5°.

PRONOSTICO PARA MAÑANA:

En la vertiente atlántica nubosidad abundante con chubascos y lluvias, éstas serán más frecuentes en Andalucía, y Extremadura. En el área Mediterránea y Aragón nuboso con algunas precipitaciones muy dispersas. En la región Cantábrica cielo nuboso con algunas nieblas. En Canarias nubosidad variable con algunos chubascos. En la Península, las precipitaciones serán de nieve en las montañas.

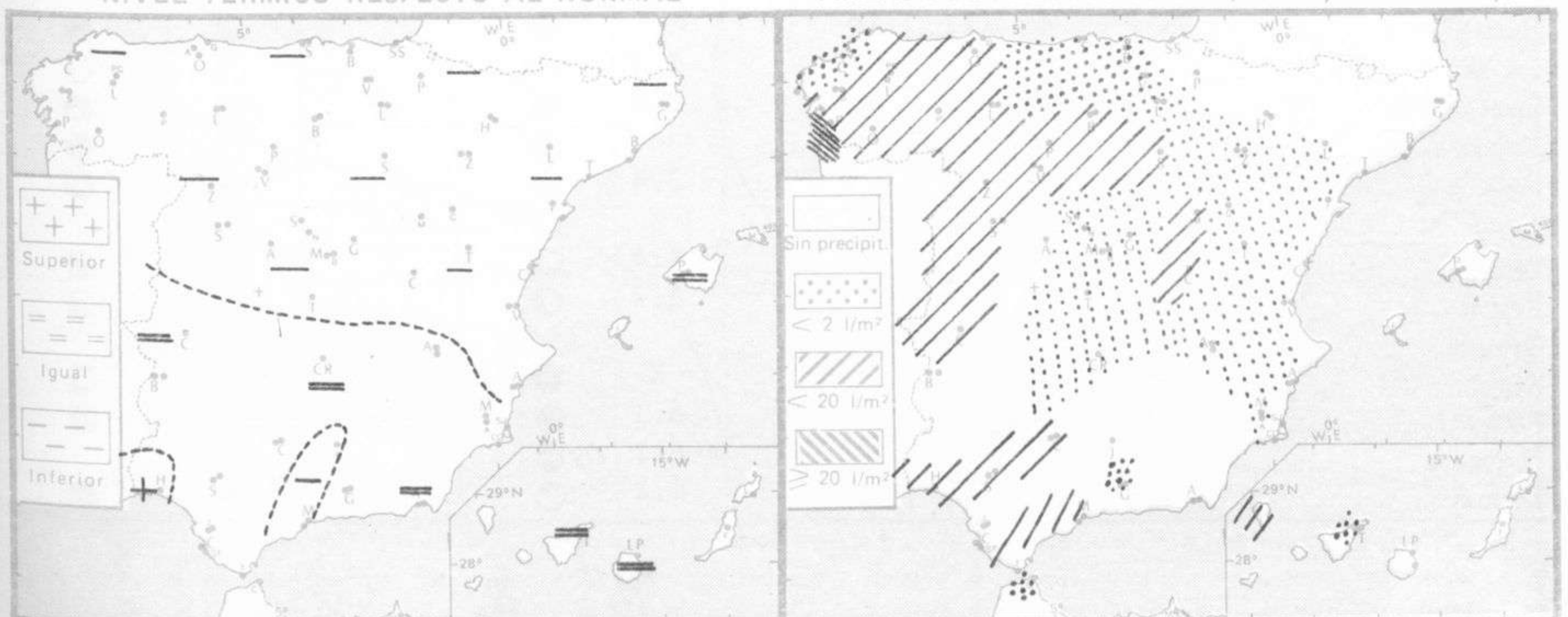
TENDENCIA PARA LOS DIAS9..y..10..:

Día 9: En la mitad norte de la Península nuboso con chubascos dispersos, que serán de nieve en los sistemas montañosos. Nuboso en Andalucía occidental y Extremadura. Poco nuboso en las demás regiones.

Día 10: Lluvias en la vertiente atlántica. Nuboso en la región Cantábrica y alto Ebro. Chubascos en Canarias. Poco nuboso en las demás regiones.

NIVEL TERMICO RESPECTO AL NORMAL

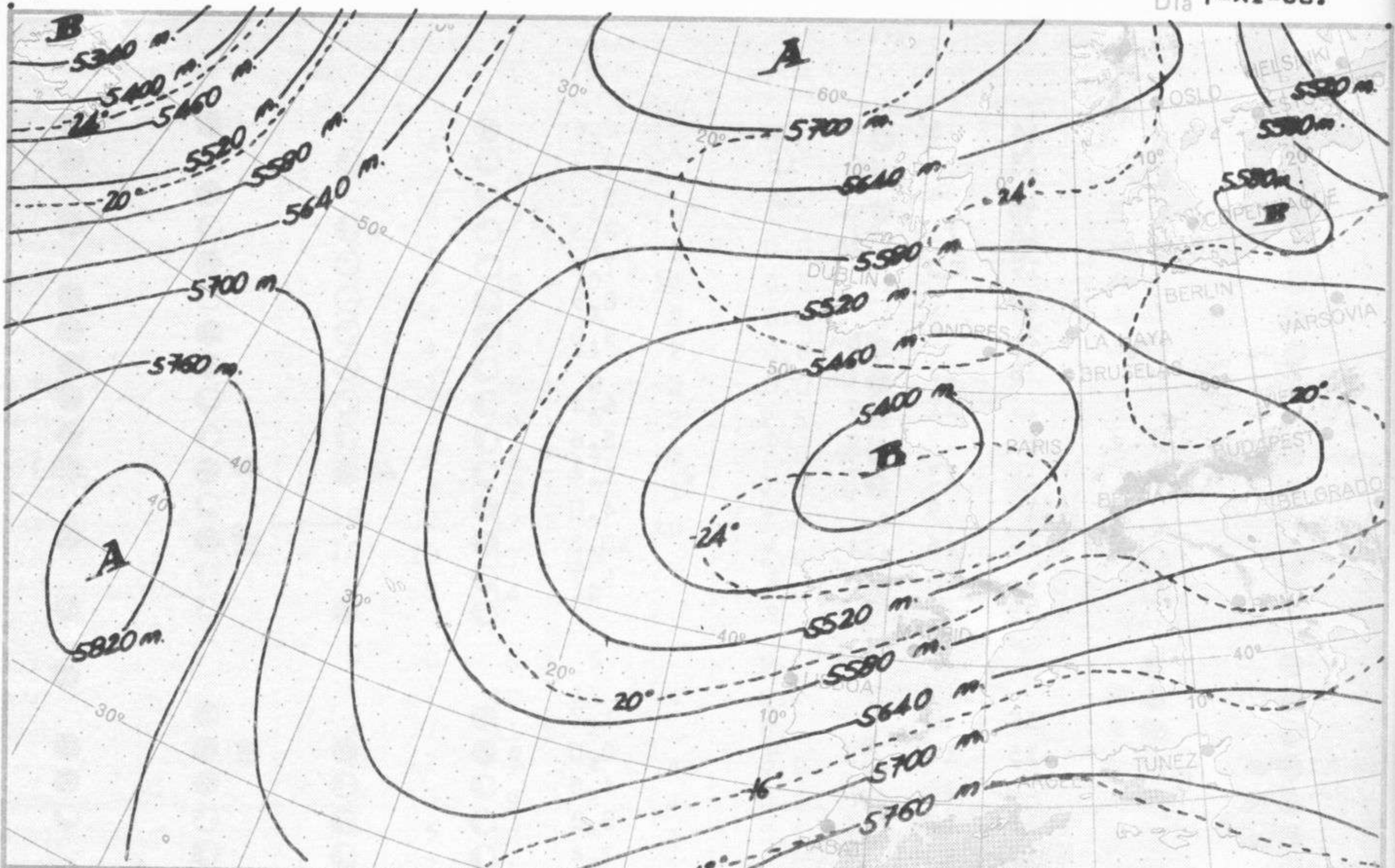
AREAS CON PRECIPITACION (12 h. ayer a 12 h. hoy)



Estaciones	Temperaturas (°C)			Precipitación (l/m ²)		Horas de sol ayer	Meteoros significativos			
	Máxima de ayer	Mínima de hoy	12 horas de hoy	08 a 06 hoy	Hoy 06-12		18 horas de ayer	00 horas de hoy	06 horas de hoy	12 horas de hoy
La Coruña	9	4	8	ip	1	0.0	●	○	○	///●
Monteventoso	X	X	9				●		○	●
Lugo (Punto Centro)	7	2	5	4	3	1.2	///●	●	≡●	///●
Santiago de Compostela (A)	6	2	7	1	5	0.0	IN●	○	≡●	●
Pontevedra	9	7	10	13	14	0.5	○		///●	●
Vigo (A)	7	4	10	X	9	0.6	○	●	///●	●
Orense	6	4	9	11	2	0.0	///●		///●	///●
Ponferrada	1	1	5	8	2	0.0	///●		●	///●
Asturias (A)	9	3	8	5	2	2.5	●		○	'●
Gijón	11	6	9	4	2	3.0	///●		///●	///●
Oviedo	8	3	7	3	1	2.5	///●	///●	●	●
Santander (A)	10	7	12		ip	1.9	○	○	○	○
Santander	10	10	17	ip		2.0	○		○	○
Bilbao (A)	9	9	14	ip		4.0	●		○	○
San Sebastian/Igueldo										
San Sebastian (A)										
León (A)	0	0	8	5		0.0	*●		●	●
Zamora	4	7	10	11	4	0.0	●		///●	●
Palencia	3	7	11	2		0.0	●		'●	●
Burgos (A)	3	2	9	2	4	0.0	●		'●	///●
Burgos	3	3	9	2	4	0.5	●		///●	///●
Valladolid (A)	5	5	10	4	1	0.1	○		'●	///●
Valladolid	6	7	11	3	2	0.0	○	●	●	●
Soria	3	4	7	6	ip	1.0	●		●	///●
Salamanca (A)	9	6		3		2.3	○	○	○	●
Avila	9	5	11	ip		4.3	○		○	●
Segovia	11	6	11	ip		2.1	○		●	●
Navacerrada	1	0	2	2	3	0	○		'●	●
Madrid/Barajas	5	4	13	2		0.0	○	○	●	●
Madrid (Cdad. Universitaria)	4	4	12	3		0.0	○		●	○
Guadalajara										
Toledo	8	3	16	4		0.0	≡●		○	●
Cuenca	8	7	12	9		0.0	●		●	○
Molina de Aragón	9	6		2		1.5	○		○	○
Ciudad Real	15	9	15	3	ip	2.0	●	○	○	○
Albacete (A)	13	7	15	ip		1.3	○	○	○	●
Cáceres	15	11	15	8			○		○	●
Badajoz (A)	20	11	18	1		8.5	○		○	○
Vitoria (A)	8	5	12	ip	ip	3.6	●		'●	○
Logroño	13	2	12	ip		3.9	●		○	○
Logroño (A)	9	2	11	ip	ip	4.3	●	○	○	○
Pamplona		4				4.5			○	○
Huesca (A)	9	4	11	ip		3.5	●		○	●
Daroca	10	8	13	ip		1.7	○		○	○
Zaragoza (A)	9	3	11	ip		8.6	●	○	○	●
Zaragoza	10	3	11	ip			●		○	●
Calamocha	9	5	13			3.4	○		○	○
Teruel	7	6		ip		X	○		●	○
Lérida	4	4	10	ip		4.4	○		○	●
Gerona (A)	11	3	18			8.2	○		○	○
Barcelona										
Barcelona (A)	14	7	17			X	●	○	○	○
Reus (A)	11	8	15	ip		6.1	●		○	●
Tarragona	11	8		ip		6.1	///●		○	●
Tortosa	14	5	13	ip		4.2	○		○	●

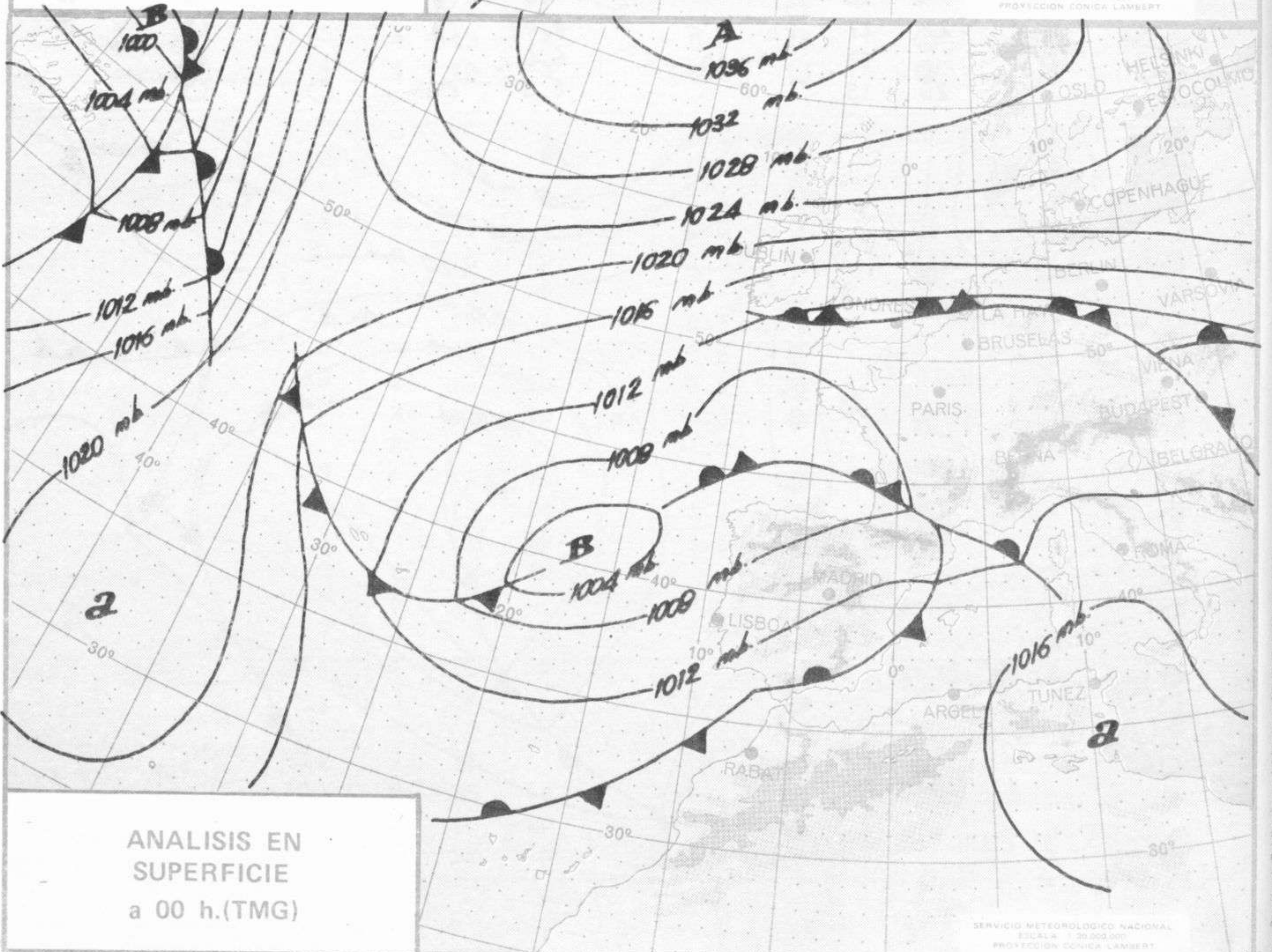
SIMBOLOS UTILIZADOS EN LOS CUADROS DE METEOROS SIGNIFICATIVOS

- ☉ Llovizna
- ≡ Nebliña
- ⚡ Relámpagos
- ▲ Granizo
- Despejado
- ☁ Nuboso
- ◀ NW 30 nudos
- ↗ NE 35 nudos
- /// Liuvia
- ≡ Niebla
- ⚡ Tormenta
- * Nieve
- ☉ Poco nuboso
- Cubierto
- ↙ SW 50 nudos
- ↘ SE 65 nudos



TOPOGRAFIA DE LA SUPERFICIE DE 500 mb. a 00 h. (T.M.G.)

SERVICIO METEOROLOGICO NACIONAL
ESCALA 1:20.000.000
PROYECCION CONICA LAMBERT



ANALISIS EN SUPERFICIE a 00 h.(TMG)

SERVICIO METEOROLOGICO NACIONAL
ESCALA 1:20.000.000
PROYECCION CONICA LAMBERT