



BOLETIN METEOROLOGICO DIARIO

MADRID, DOMINGO 30 de DICIEMBRE de 1979 Núm. 364

Sec. de Publicaciones del Instituto Nacional de Meteorología, Ciudad Universitaria, Apartado de Correos 285, Madrid (España)
Teléf.: *(341) (91) 244 35 00 - Fonometeo Madrid (información local zona Centro): 094 - Fonometeo España: (91) 232 69 40

TIEMPO PASADO (de 12 horas de ayer a 12 horas, T.M.G., de hoy):

Nubosidad y precipitaciones: Durante la tarde de ayer llovió débilmente en puntos de Galicia y Asturias con cielos cubiertos o casi cubiertos. Hubo nieblas persistentes en puntos de Andalucía y nubosidad variable en el resto, más abundante en la mitad norte peninsular. Durante la noche y la mañana de hoy se han extendido las precipitaciones al Duero, sistema Central y alto Ebro con nieblas en puntos de Castilla la Nueva y Andalucía.

Vientos fuertes: Han soplado en Reus con rachas de 55 Kms./h.

Temperaturas destacables: Los valores medios han sido superiores a los normales en Galicia, puntos del Duero y Sureste, e inferiores en puntos del Ebro, Extremadura y puntos de Baleares. Las máximas de ayer oscilaron entre 4º en Burgos y Soria y 22º en Málaga. Las mínimas de hoy han estado comprendidas entre 4º bajo cero en Teruel y 12º de Coruña y Málaga.

PRONOSTICO PARA MAÑANA:

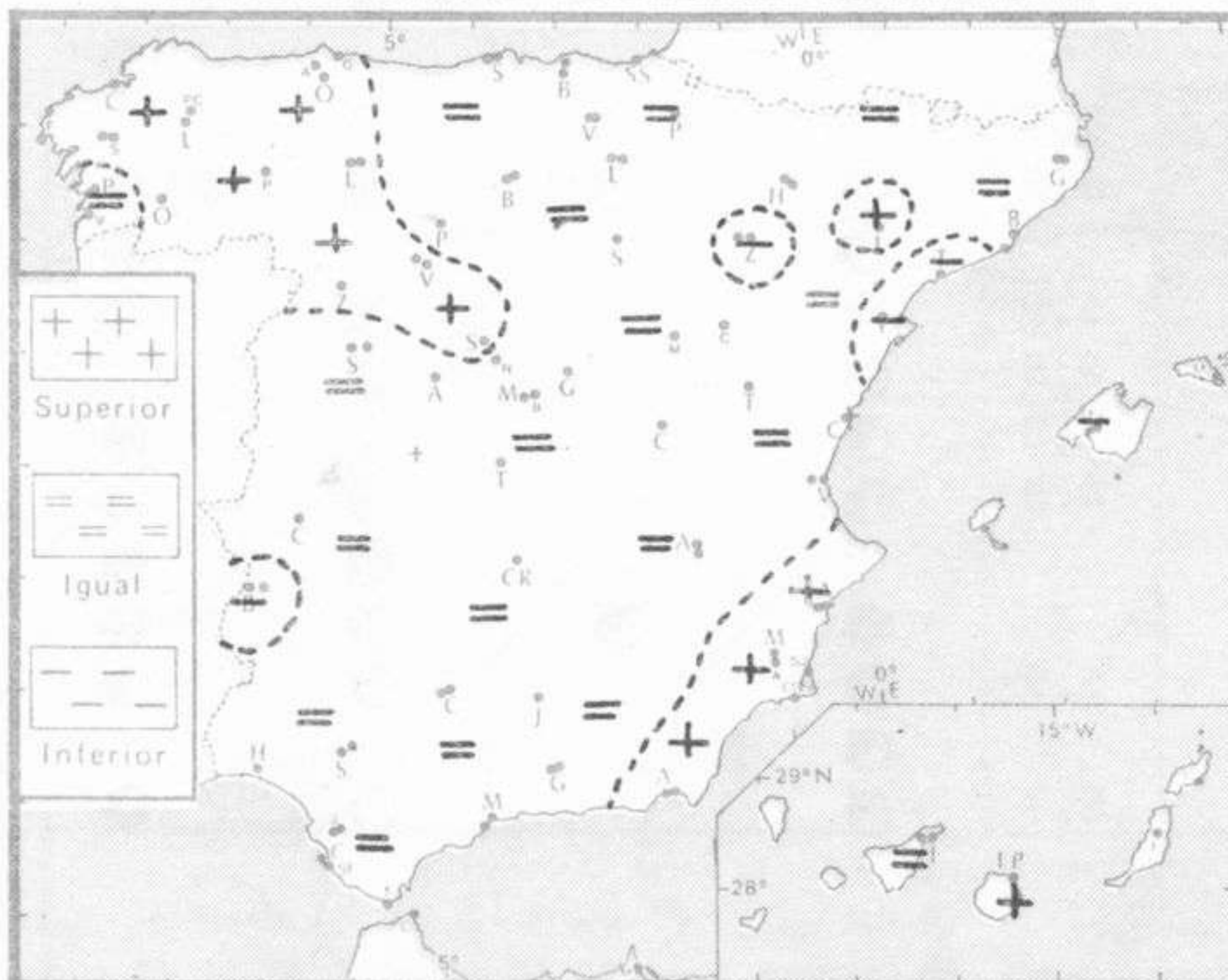
En Galicia, Cantábrico, Pirineos y cabeceras del Duero y Ebro muy nuboso con chubascos frecuentes. En el resto de la vertiente atlántica, Aragón, sistema Ibérico, Cataluña, norte de Levante y Baleares, nuboso con precipitaciones, en general de carácter débil. Nubosidad variable en las demás regiones. Ligero descenso de las temperaturas.

TENDENCIA PARA LOS DIAS1 y 2.....:

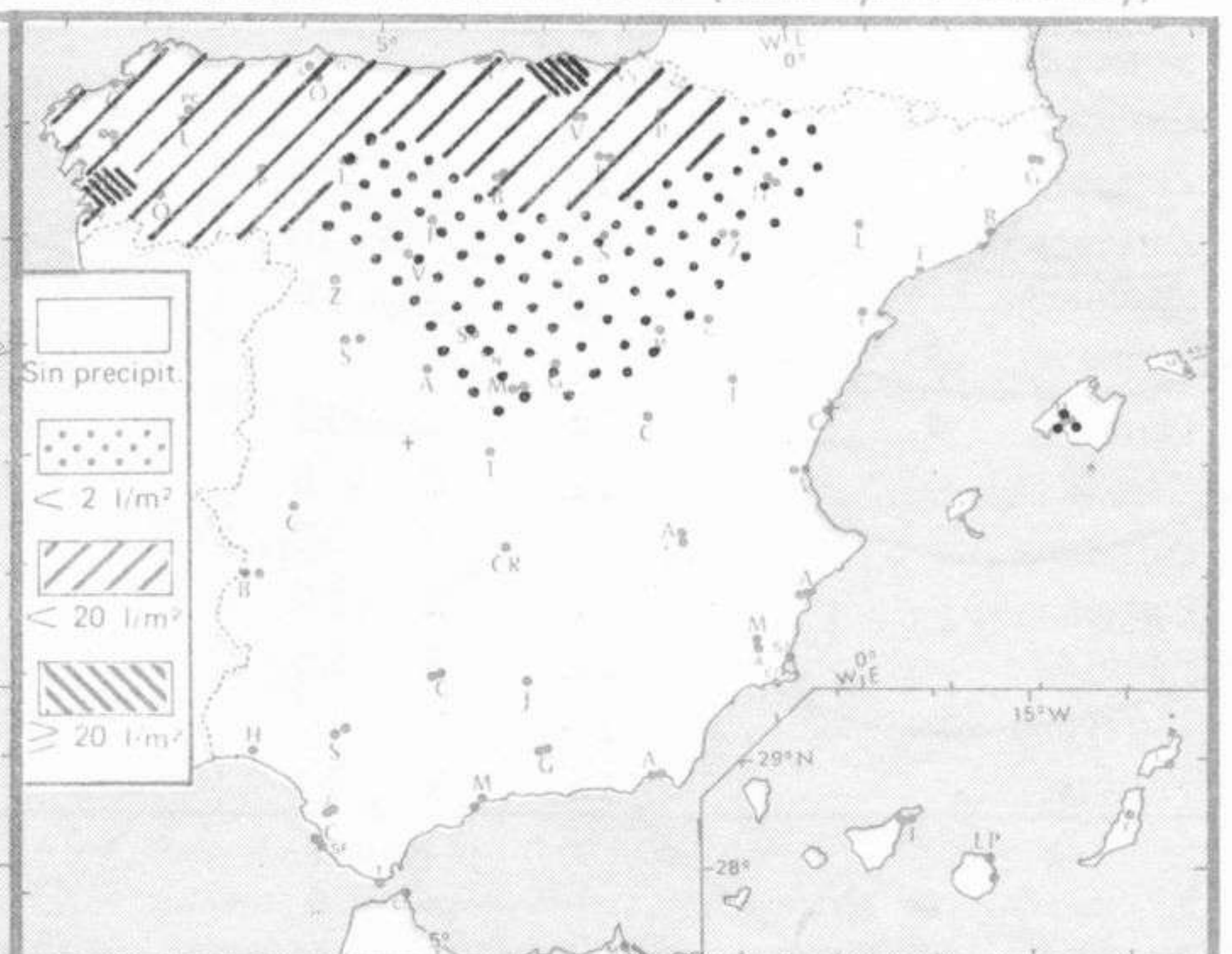
Día 1: Continuará con análogas características.

Día 2: En el norte de Galicia, Cantábrico y cabeceras del Duero y Ebro, nuboso con chubascos. En el resto de la vertiente atlántica, nuboso con algunas precipitaciones dispersas. Poco nuboso en las demás regiones.

NIVEL TERMICO RESPECTO AL NORMAL



AREAS CON PRECIPITACION (12 h. ayer a 12 h. hoy)

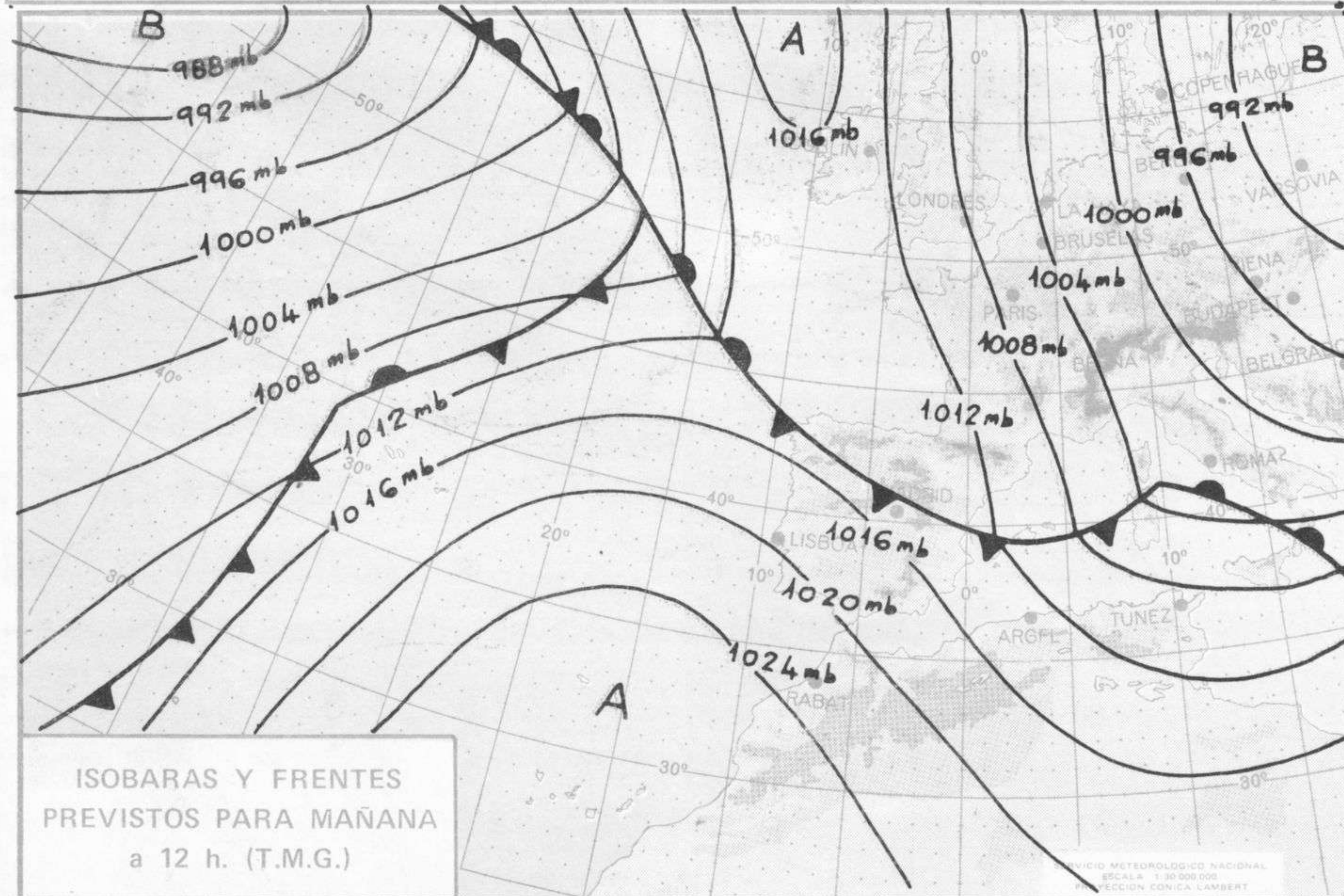


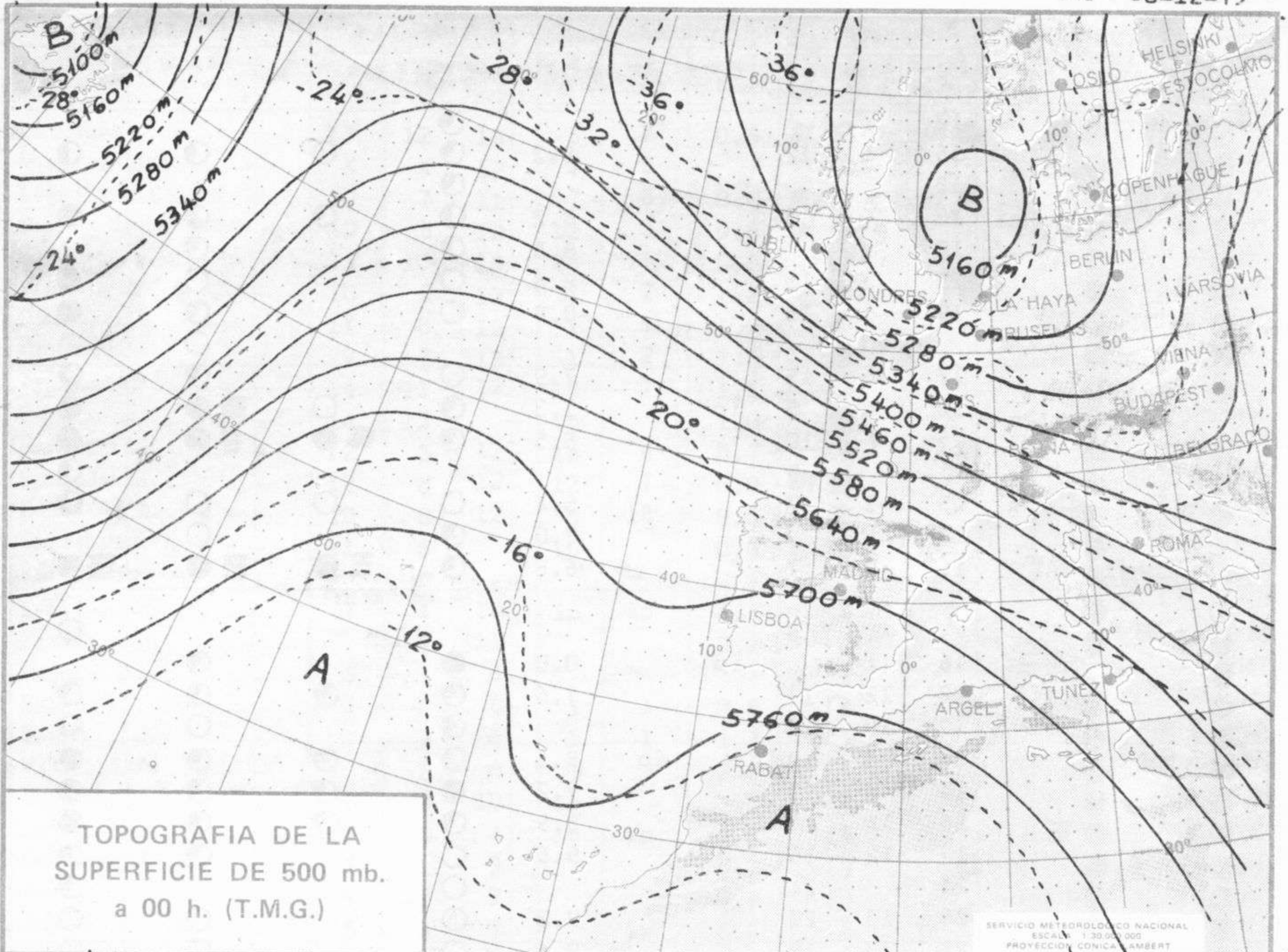
Estaciones	Temperaturas (°C)			Precipitación (l/m ²)		Horas de sol ayer	Meteoros significativos			
	Máxima de ayer	Mínima de hoy	12 horas de hoy	06 ayer a 06 hoy	Hoy 06-12		18 horas de ayer	00 horas de hoy	06 horas de hoy	12 horas de hoy
La Coruña	13	12	13	5	2	0.6	/// ●	/// ●	/// ●	/// ●
Monteventoso	X	X	12	7	5		●	/// ●	/// ●	/// ●
Lugo (Punto Centro)	10	7	11	7	5	0.0	/// ●	/// ●	●	●
Santiago de Compostela (A)	10	8	12	12	3	0.8	/// ●		/// ●	/// ●
Pontevedra	11	10	13	24	5	0.0	●	/// ●	●	●
Vigo (A)	10	8	13	6	7	1.2	●	●	/// ●	/// ●
Orense	11	8	12	1	1	1.0	●		/// ●	/// ●
Ponferrada	9	7	13	1	2	1.3	●		/// ●	/// ●
Asturias (A)	14	11	12	3	7	1.6	●		●	●
Gijón	14	13		ip		1.0	●		●	●
Oviedo (A)	12	5	12	ip	4	0.7	/// ●	/// ●	/// ●	/// ●
Santander	12	8	12	12	7	0.0	/// ●	●	●	●
Bilbao (A)	10	8	12	5	18	0.0	●		●	/// ●
San Sebastian/Igueldo	11	6		10		0.0	●		●	●
San Sebastian (A)										
León (A)	7	4	10	ip	ip	4.4	●		●	●
Zamora		4	11			3.7			●	●
Palencia	5		8				●		●	●
Burgos (A)	4	2	6	1	1	0.8	●	●	●	●
Burgos	4	2	6	1	1	1.7	●		●	●
Valladolid (A)		2	8	1		2.3			●	●
Valladolid	7	3	10	ip		3.1	●	●	●	●
Soria	4	1	4	ip	ip	3.9	●		/// ●	●
Salamanca (A)	7	1	9			5.9	●	●	●	●
Avila	9	-1	9			8.9	○		●	●
Segovia	6	3	7		ip	6.8	●		●	●
Navacerrada	1	-2	2	3	5	6.1	●		/// ●	●
Madrid/Barajas	10	2	9			5.2	●	/// ●	●	●
Madrid (Cdad.Universitaria)	10	2	11			6.0	●	/// ●	●	●
Guadalajara	7						●		●	●
Toledo	10	2				5.6	●		●	●
Cuenca	7						○			
Molina de Aragón										
Ciudad Real	11	3				5.2	●	○	○	○
Albacete (A)		-1	9			6.0		○	○	●
Cáceres	13	5	8				●		○	●
Badajoz (A)	12	0	9			6.4	●		○	●
Vitoria (A)	6	5		4			●		/// ●	/// ●
Logroño	9	5	9	1	2	5.1	●		/// ●	/// ●
Logroño (A)	8	6	X	1	2	4.3	●	●	●	●
Pamplona	7	2	5	1	2	1.5	●		/// ●	/// ●
Huesca (A)			7		4				●	●
Daroca	8	1			1	5.4	○		○	●
Zaragoza (A)	10	4	9		1	6.5	●	●	●	/// ●
Zaragoza	11		10		1		●		●	●
Calamocha	8	-3	8		1	5.9	●		●	●
Teruel	9	-4				6.8	●		●	●
Lérida	11	5	11			7.0	●		○	●
Gerona (A)	12	0	8			4.8	●		○	●
Barcelona		7	10						●	●
Barcelona (A)	15	6	12			X	●	●	●	●
Reus (A)	12	8	14			5.9	●		●	●
Tarragona	14						●		●	●
Tortosa	16	9	14			6.7	●		○	●

SIMBOLOS UTILIZADOS EN LOS CUADROS DE METEOROS SIGNIFICATIVOS

- Llovizna = Neblina < Relámpagos ▲ Granizo ○ Despejado ● Nuboso ↙ NW 30 nudos ↘ NE 35 nudos
- /// Lluvia ≡ Niebla ⚡ Tormenta * Nieve ● Poco nuboso ● Cubierto ✓ SW 50 nudos ↗ SE 65 nudos

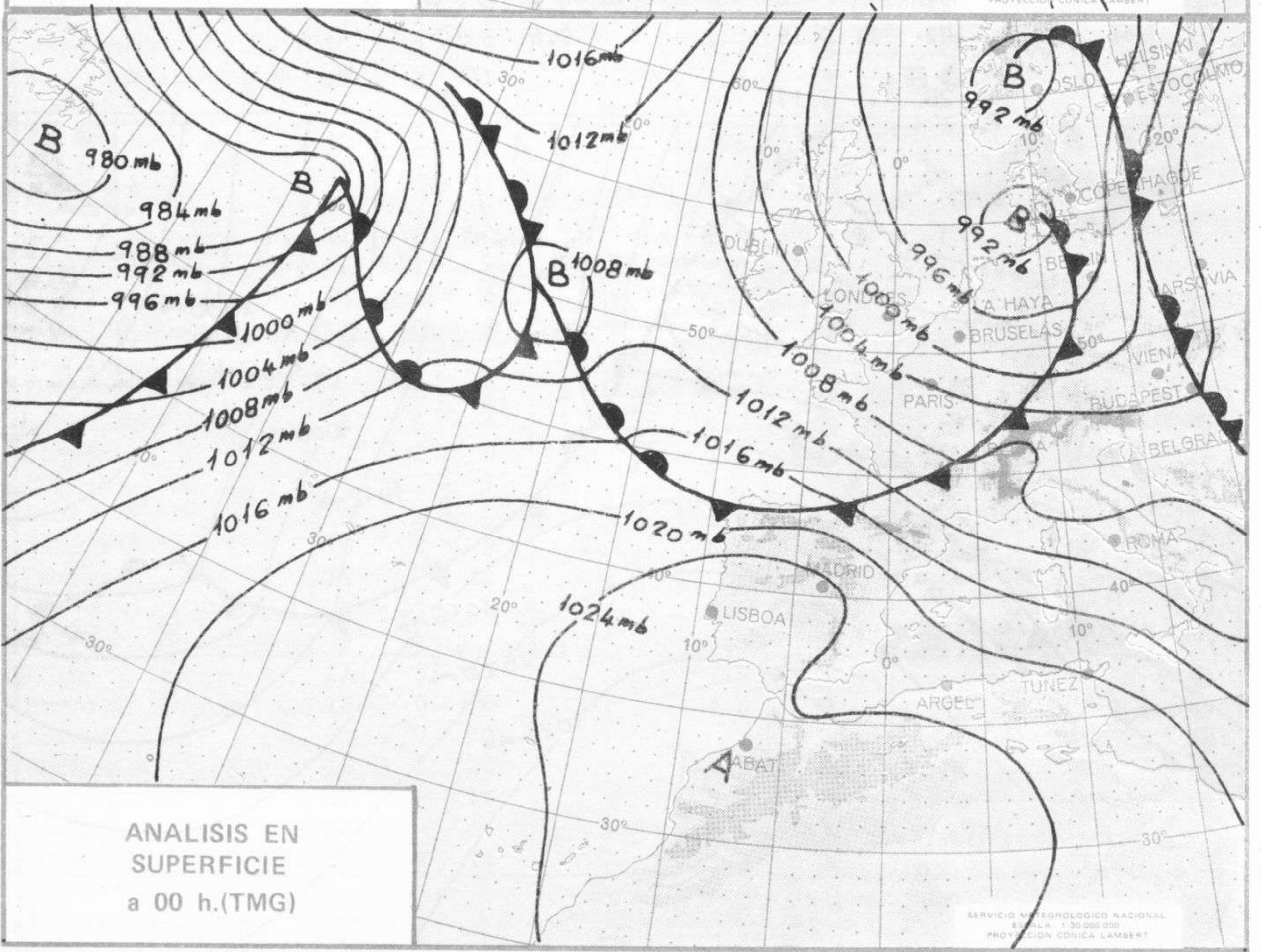
Estaciones	Temperaturas (°C)			Precipitación (l/m²)		Horas de sol ayer	Meteoros significativos			
	Máxima de ayer	Mínima de hoy	12 horas de hoy	06 ayer a 06 hoy	Hoy 06-12		18 horas de ayer	00 horas de hoy	06 horas de hoy	12 horas de hoy
Castellón de la Plana ...	17						☉			
Valencia (A) ...	16	5	12			8.2	☉	○	☉	☉
Valencia ...	18						☉			
Alicante (A) ...	18	5	16			8.2	☉	☉	☉	●
Alicante ...	18	9				8.5	☉		☉	
Murcia (A) ...	19	3	15			8.5	○		○	●
Murcia ...	19	5	15			8.8	○		☉	●
Cartagena ...		10							○	
San Javier ...	17	6	15			7.9	○		☉	☉
Sevilla (A) ...	12	6	8	ip		1.3	☉	○	☉	●
Córdoba (A) ...	15	7	10			5.5	☉	☉	☉	●
Jaén ...			9							☉
Granada (A) ...	15	-1	7			5.4	○	○	○	☉
Huelva ...	13	4				7.0	☉		○	
Jerez de la Frontera (A) ...	16	0	7			6.8	☉	☉	☉	☉
Cádiz ...										
San Fernando ...			8							○
Tarifa ...	16	11		ip		0.0	●		☉	
Málaga (A) ...	22	12	17			7.6	☉	☉	☉	☉
Almería (A) ...	19	10	15				☉		○	☉
Palma de Mallorca (A) ...	14	3	13		ip	8.5	☉	☉	☉	●
Mahón (A) ...	14	9	13			7.2	●	☉	☉	●
Ibiza (A) ...	16	11	15			8.9	☉	☉	☉	●
Santa Cruz de Tenerife (A)...	19	12	16			9.6	○		☉	☉
Santa Cruz de Tenerife ...	24		21				○			☉
Las Palmas (A) ...	23	13	20			9.2	○		○	○
Fuerteventura (A) ...	22	13	19			9.4	○		○	○
Lanzarote (A) ...	22	11	19			9.6	○		○	○
Ceuta ...										
Melilla ...	20		17				☉			☉





TOPOGRAFIA DE LA SUPERFICIE DE 500 mb. a 00 h. (T.M.G.)

SERVICIO METEOROLOGICO NACIONAL ESCALA 1:30.000.000 PROYECCION CONICA LAMBERT



ANALISIS EN SUPERFICIE a 00 h.(TMG)

SERVICIO METEOROLOGICO NACIONAL ESCALA 1:30.000.000 PROYECCION CONICA LAMBERT