



BOLETIN METEOROLOGICO DIARIO

MADRID, MARTES 27 de NOVIEMBRE de 1979 Núm. 331

Sec. de Publicaciones del Instituto Nacional de Meteorología, Ciudad Universitaria, Apartado de Correos 285, Madrid (España)
Teléf.: *(341) (91) 244 35 00 - Fonometeo Madrid (información local zona Centro): 094 - Fonometeo España: (91) 232 69 40

TIEMPO PASADO (de 12 horas de ayer a 12 horas, T.M.G., de hoy):

Nubosidad y precipitaciones: Durante la tarde de ayer permaneció el cielo parcialmente nuboso en Galicia, Cantábrico, Duero, alto Ebro, norte de Cataluña y Canarias. En el medio Ebro y norte de Cataluña hubo algunas nieblas muy persistentes. En la mañana de hoy han sido frecuentes las nieblas en León y Ebro y dispersas en el Cantábrico, Duero, norte de Cataluña y Baleares. En Canarias la nubosidad ha sido abundante.

Vientos fuertes: Rachas de Levante en el Estrecho.

Temperaturas destacables: Las temperaturas medias han sido preferentemente inferiores a las normales debido a las temperaturas mínimas, que en general, han sido bajas. Las máximas de ayer oscilaron entre los 0° en Lérida hasta los 20° en Sevilla y Huelva y las mínimas de hoy han variado desde 5° bajo cero en Valladolid a 10° en Barcelona.

PRONOSTICO PARA MAÑANA:

Cielo poco nuboso en todas las regiones con nieblas y neblinas en las cuencas del Duero y Ebro, principalmente.

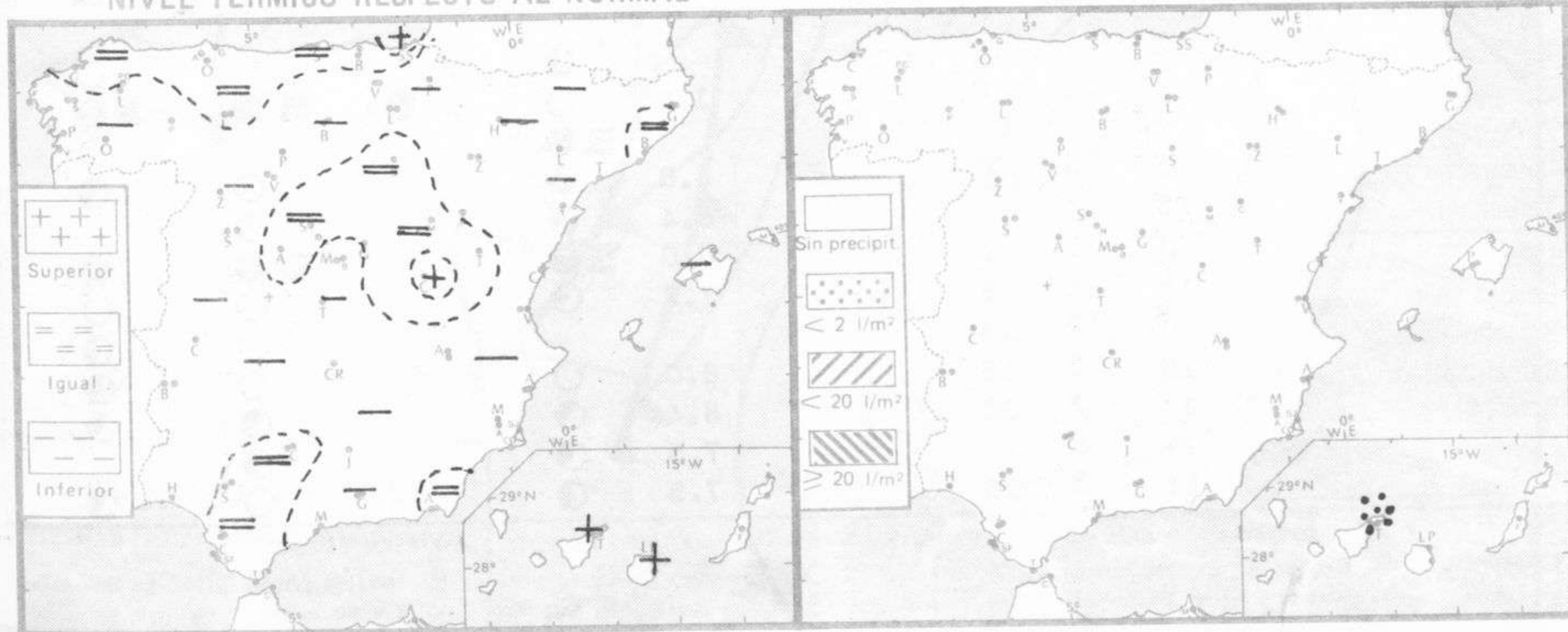
TENDENCIA PARA LOS DIAS 29 y 30

Día 29: Continuará con análogas características.

Día 30: Aumento de la nubosidad en Galicia. Continuará con análogas características en las demás regiones.

NIVEL TERMICO RESPECTO AL NORMAL

AREAS CON PRECIPITACION (12 h. ayer a 12 h. hoy)

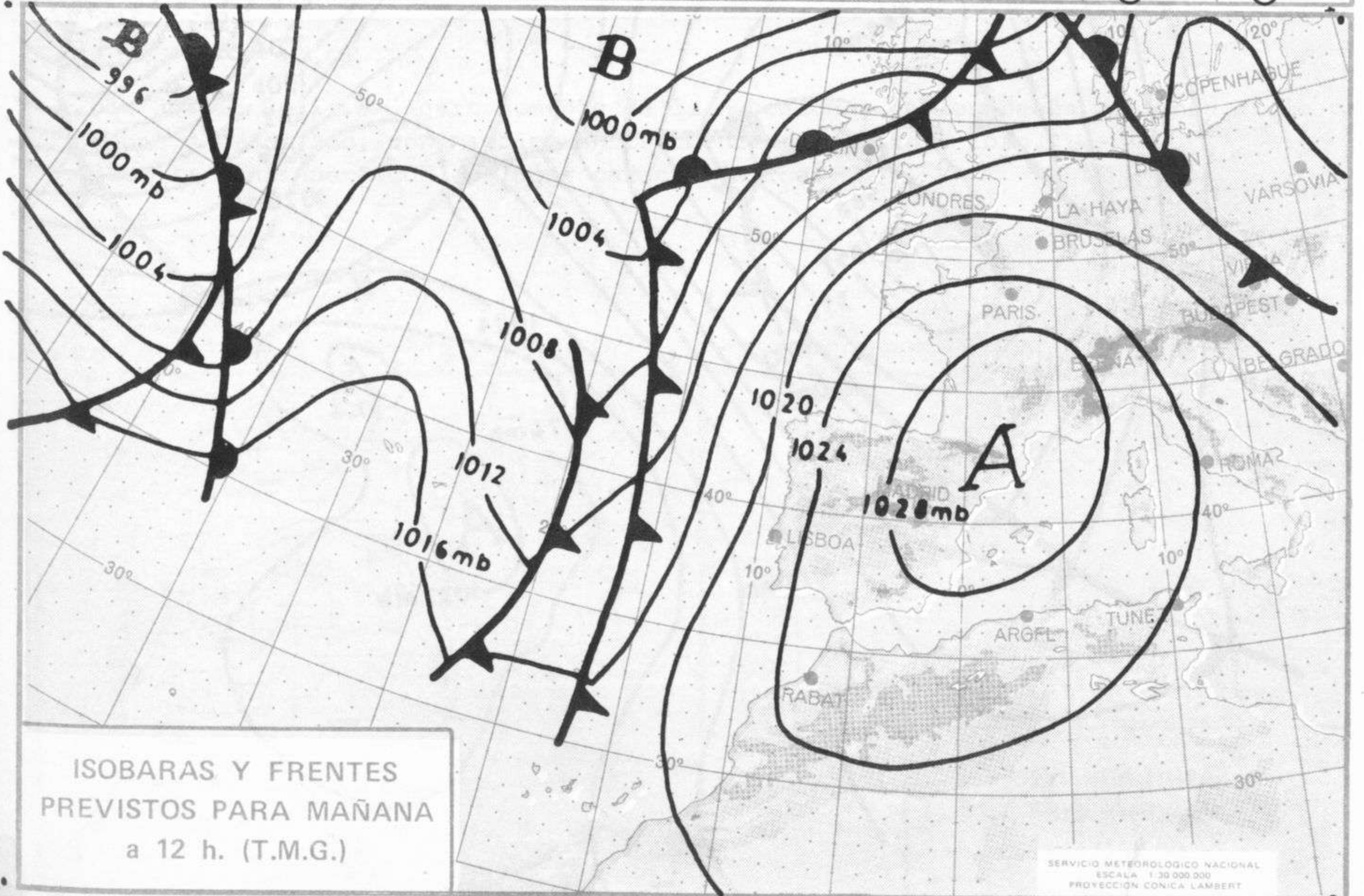


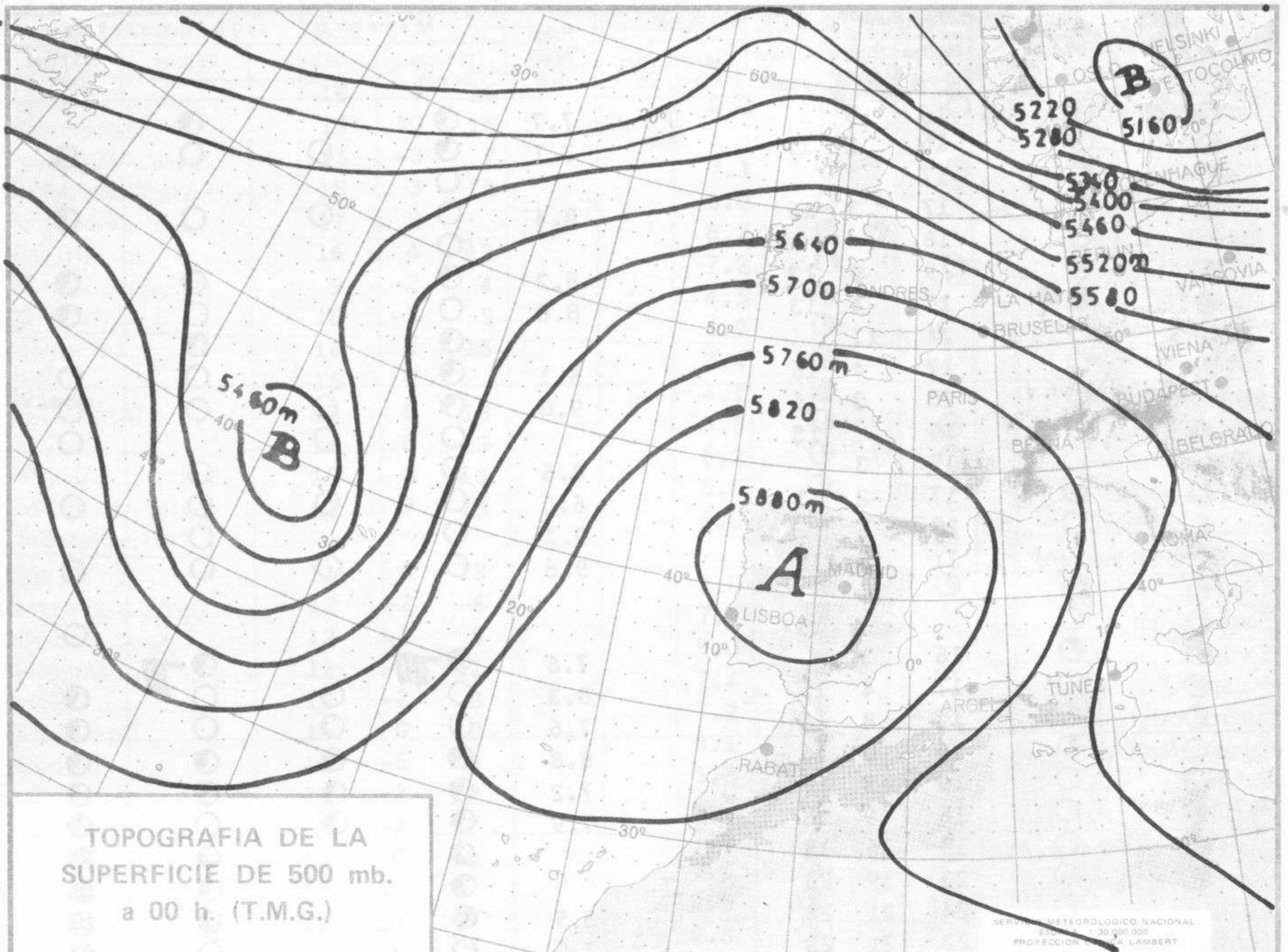
Estaciones	Temperaturas (°C)			Precipitación (l/m ²)		Horas de sol ayer	Meteoros significativos			
	Máxima de ayer	Mínima de hoy	12 horas de hoy	06 ayer a 06 hoy	Hoy 06-12		18 horas de ayer	00 horas de hoy	06 horas de hoy	12 horas de hoy
La Coruña	16	8	16			8.0	☉	☉	☉	☉
Monteventoso	15	10	15				☉	☉	☉	☉
Lugo (Punto Centro)	15	-3	7			7.1	☉	☉	☉	☉
Santiago de Compostela (A)	15	3	15			8.0	☉	☉	☉	☉
Pontevedra	17	2				8.2	☉	☉	☉	☉
Vigo (A)	16	4	12			7.2	☉	☉	☉	☉
Orense	9	-2	4			4.5	☉	☉	☉	☉
Ponferrada	10	-1	5			6.9	☉	☉	☉	☉
Asturias (A)	14	4	15			3.4	☉	☉	☉	☉
Gijón	15	0				4.1	☉	☉	☉	☉
Oviedo	13	6	13			3.8	☉	☉	☉	☉
Santander (A)	16	6	13			6.2	☉	☉	☉	☉
Santander	19	3	13			5.0	☉	☉	☉	☉
Bilbao (A)	17	9	13			6.0	☉	☉	☉	☉
San Sebastian/Igueldo							☉	☉	☉	☉
San Sebastian (A)							☉	☉	☉	☉
León (A)	11	0	13			5.0	☉	☉	☉	☉
Zamora	12	-2	6			7.2	☉	☉	☉	☉
Palencia	12	-1	8			9.0	☉	☉	☉	☉
Burgos (A)	11	-6	11			7.4	☉	☉	☉	☉
Burgos	12	-2	8			7.2	☉	☉	☉	☉
Valladolid (A)	14	0	10			8.1	☉	☉	☉	☉
Valladolid	12	-5	8			5.5	☉	☉	☉	☉
Soria	16	-2	12			6.2	☉	☉	☉	☉
Salamanca (A)		-3	7			7.6	☉	☉	☉	☉
Avila	16	0	13			7.9	☉	☉	☉	☉
Segovia	13	2				8.5	☉	☉	☉	☉
Navacerrada	12	10				8.3	☉	☉	☉	☉
Madrid/Barajas	16	-3	12			6.9	☉	☉	☉	☉
Madrid (Cdad. Universitaria)	14	-2	13			7.0	☉	☉	☉	☉
Guadalajara	17	-1				7.7	☉	☉	☉	☉
Toledo	13	-1				8.1	☉	☉	☉	☉
Cuenca	16	-1				6.8	☉	☉	☉	☉
Molina de Aragón		-6				7.8	☉	☉	☉	☉
Ciudad Real	14	-4	8			8.3	☉	☉	☉	☉
Albacete (A)	13	-3	12			8.1	☉	☉	☉	☉
Cáceres	15	6	11				☉	☉	☉	☉
Badajoz (A)	17	1	14				☉	☉	☉	☉
Vitoria (A)	12	-4	8				☉	☉	☉	☉
Logroño	14	-3	9			3.8	☉	☉	☉	☉
Logroño (A)	15	-4	8			4.6	☉	☉	☉	☉
Pamplona	11	-3	5			5.7	☉	☉	☉	☉
Huesca (A)							☉	☉	☉	☉
Daroca	14		10				☉	☉	☉	☉
Zaragoza (A)	5	-1	0			1.8	☉	☉	☉	☉
Zaragoza	4						☉	☉	☉	☉
Calamocha	15	-4	10			8.0	☉	☉	☉	☉
Teruel	15	-4				8.4	☉	☉	☉	☉
Lérida	0	-1	0			0.0	☉	☉	☉	☉
Gerona (A)	15	-1	16			7.8	☉	☉	☉	☉
Barcelona		10	18				☉	☉	☉	☉
Barcelona (A)	15	5	15			8.0	☉	☉	☉	☉
Reus (A)	17	3	18			8.4	☉	☉	☉	☉
Tarragona	17	6				7.5	☉	☉	☉	☉
Tortosa	14	5	15			7.5	☉	☉	☉	☉

SIMBOLOS UTILIZADOS EN LOS CUADROS DE METEOROS SIGNIFICATIVOS

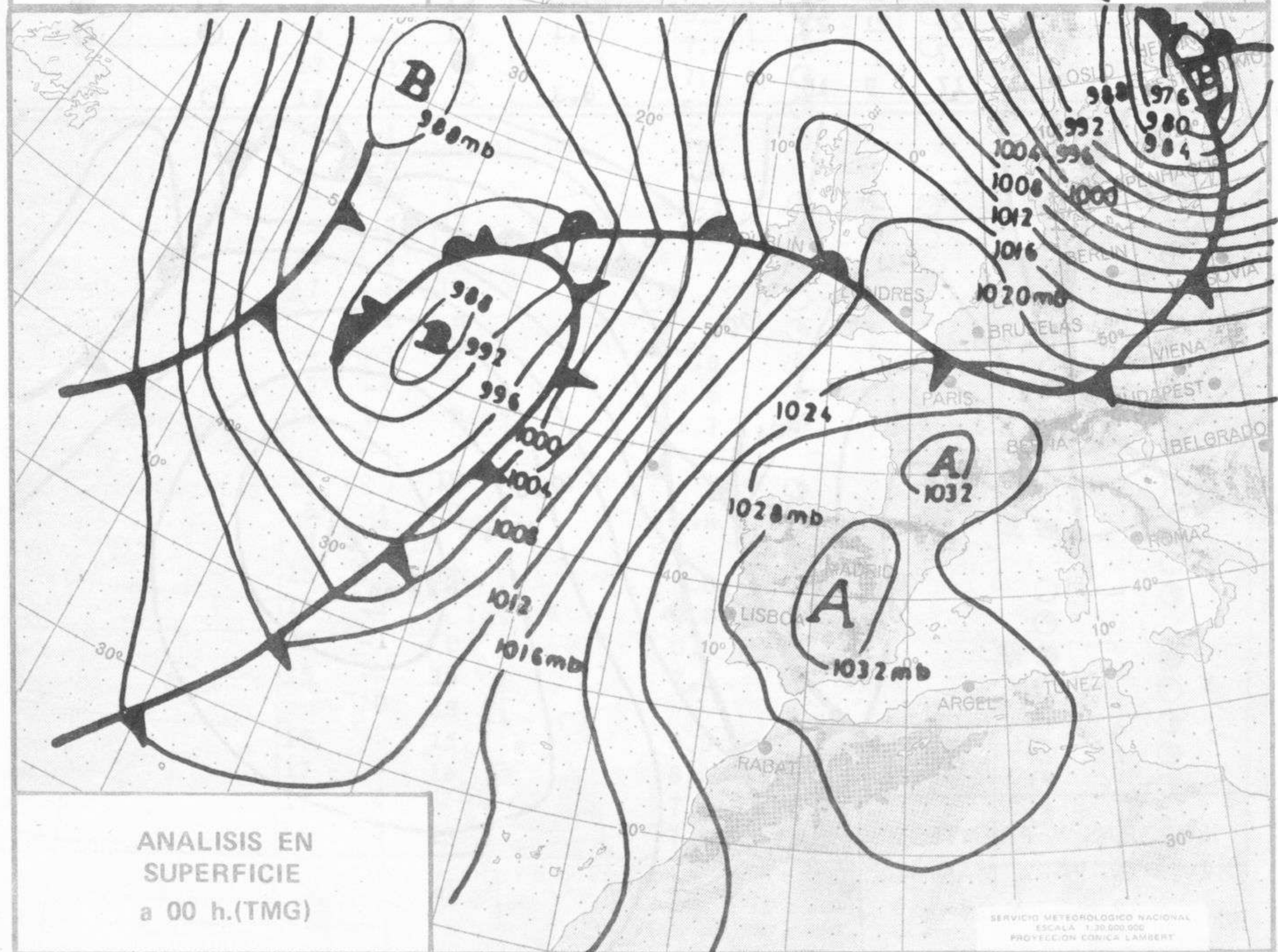
- ☉ Llovizna
- ☁ Neblina
- ⚡ Relámpagos
- ❄ Granizo
- ☉ Despejado
- ☉ Nuboso
- ↙ NW 30 nudos
- ↘ NE 35 nudos
- ☉ Lluvia
- ☁ Niebla
- ⚡ Tormenta
- ❄ Nieve
- ☉ Poco nuboso
- ☉ Cubierto
- ↙ SW 50 nudos
- ↘ SE 65 nudos

Estaciones	Temperaturas (°C)			Precipitación (l/m ²)		Horas de sol ayer	Meteoros significativos			
	Máxima de ayer	Mínima de hoy	12 horas de hoy	06 ayer a 06 hoy	Hoy 06-12		18 horas de ayer	00 horas de hoy	06 horas de hoy	12 horas de hoy
Castellón de la Plana	16	3				7.7	☾		☾	
Valencia (A)	16	2	17			7.1	☾	○	○	☾
Valencia	17						○			
Alicante (A)	17	3	16			8.4	○	○	○	☾
Alicante	18						○			
Murcia (A)	19	2	13			8.2	☾		○	☾
Murcia	19	4	13			8.8	○			☾
Cartagena	24	11					☾		☾	
San Javier	17	4	16			6.1	☾		○	○
Sevilla (A)	20	3	16			9.0	☾	○	○	○
Córdoba (A)	18		15				○	○		○
Jaén	17	3				8.5	○		○	○
Granada (A)	17	-2	11			6.5	○	○	○	○
Huelva	20	6				9.1	○		○	○
Jerez de la Frontera (A) ...	21	3	15			9.6	○	○	○	○
Cádiz										
San Fernando			18							○
Tarifa	16	13				7.6	☾☾☾		☾☾☾	○
Málaga (A)	17	4	15			8.3	○	○	○	☾
Almería (A)	17	8	16			7.6	○	○	○	☾
Palma de Mallorca (A)	16	0	16			8.8	☾	☾	☾	☾
Mahón (A)	15	5	14			7.2	☾	☾	☾	☾
Ibiza (A)	16	9	16			7.9	☾	☾	○	☾
Santa Cruz de Tenerife (A)...	19	16	18				☾		☾	☾
Santa Cruz de Tenerife	23	19	23				☾		☾	☾
Las Palmas (A)	24	21	24			5.9	●		●	●
Fuerteventura (A)	22	21	23			7.0	○		○	●
Lanzarote (A)	24	21	23			7.1	○		○	●
Ceuta	17						●			●
Melilla	17	9	16			8.3	○		○	○





TOPOGRAFIA DE LA SUPERFICIE DE 500 mb. a 00 h. (T.M.G.)



ANALISIS EN SUPERFICIE a 00 h.(TMG)