



BOLETIN METEOROLOGICO DIARIO

MADRID, MARTES 24 de ABRIL de 1979 Núm. 114

Sec. de Publicaciones del Instituto Nacional de Meteorología, Ciudad Universitaria, Apartado de Correos 285, Madrid (España)
Teléf.: *(341) (91) 244 35 00 - Fonometeo Madrid (información local zona Centro): 094 - Fonometeo España: (91) 232 69 40

TIEMPO PASADO (de 12 horas de ayer a 12 horas, T.M.G., de hoy):

Nubosidad y precipitaciones: Se han registrado precipitaciones en Galicia, Cantábrico, cuencas del Duero y Ebro, sistema Central y en puntos de Cataluña y del sur de Levante y de Baleares. La nubosidad ha sido variable en todas las regiones. Destacan 28 litros por metro cuadrado recogidos en Fuenterrabía, 26 en Vitoria, 24 en Pamplona, 23 en Oviedo (A), 22 en Vigo (A), 20 en Bilbao y 16 en Pontevedra. Las precipitaciones fueron en forma de nieve en el Pirineo catalán y en el sistema Central.

Vientos fuertes: Han soplado vientos racheados del suroeste en Galicia, Cantábrico Ebro, ambas mesetas y sudeste y del nordeste en Baleares y Canarias.

Temperaturas destacables: Los valores medios han sido marcadamente inferiores a los normales en Galicia y León y similares o superiores en el resto de España, con valores notablemente altos en el litoral mediterráneo de Valencia, Alicante y Murcia. Las máximas de ayer oscilaron entre 30^º en Murcia y 12^º en Lugo, y las mínimas de hoy entre 1^º en León y 20^º en Murcia.

PRONOSTICO PARA MAÑANA:

En el norte de Galicia, Cantábrico, cabeceras del Ebro y Duero y sistema Central, nublado con algunos chubascos. Intervalos nubosos al norte de Canarias y norte de Baleares. Poco nublado o despejado en las demás regiones.

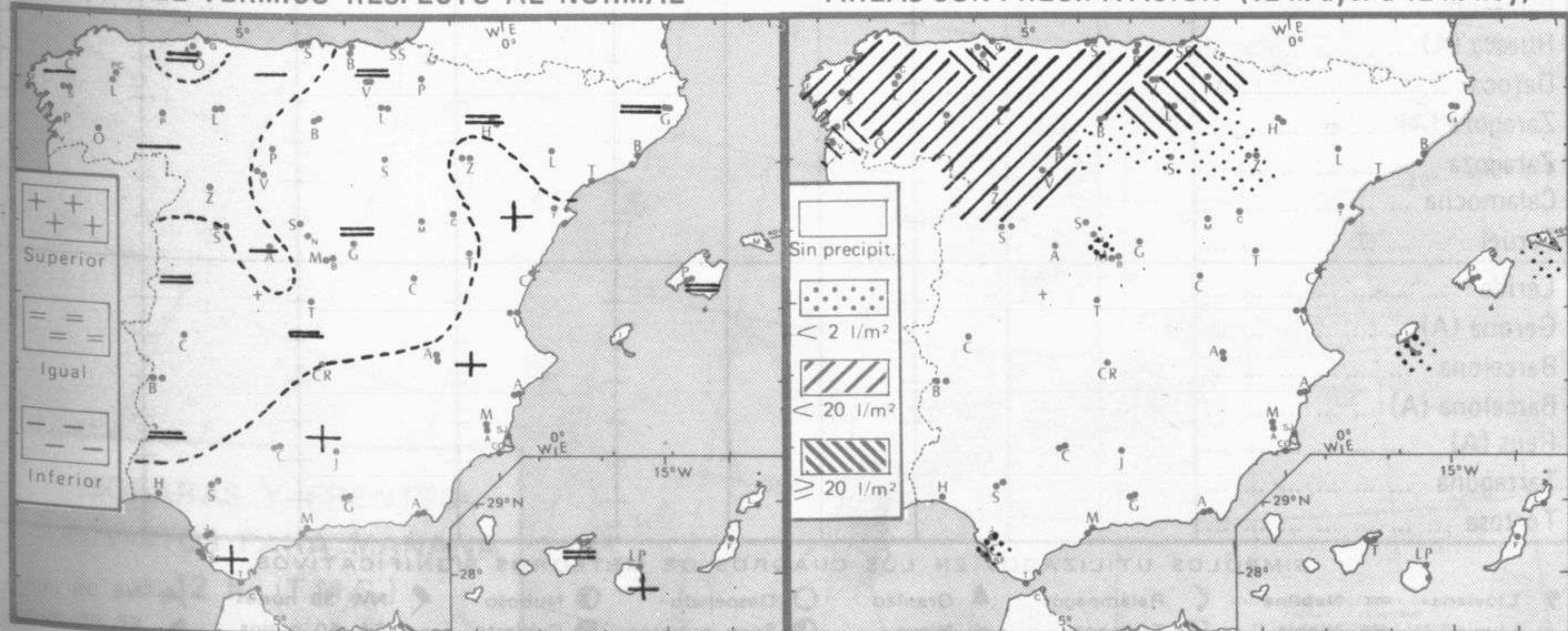
TENDENCIA PARA LOS DIAS ...26..y..27.....:

Día 26: Continuará con análogas características.

Día 27: Chubascos dispersos en el Cantábrico y cabecera del Ebro. Poco nublado en las demás regiones peninsulares y Baleares. Intervalos nubosos al norte de Canarias.

NIVEL TERMICO RESPECTO AL NORMAL

AREAS CON PRECIPITACION (12 h. ayer a 12 h. hoy)

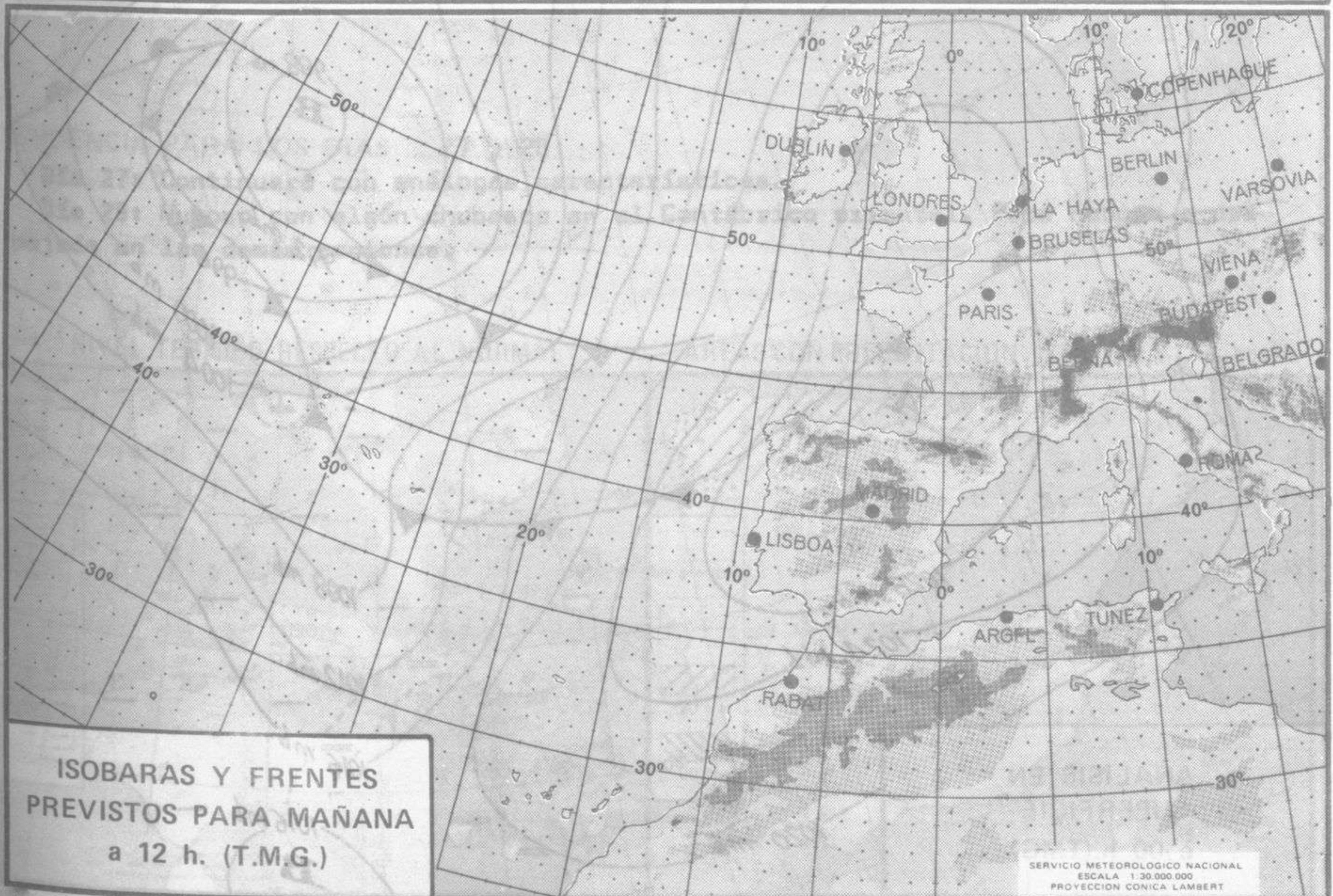


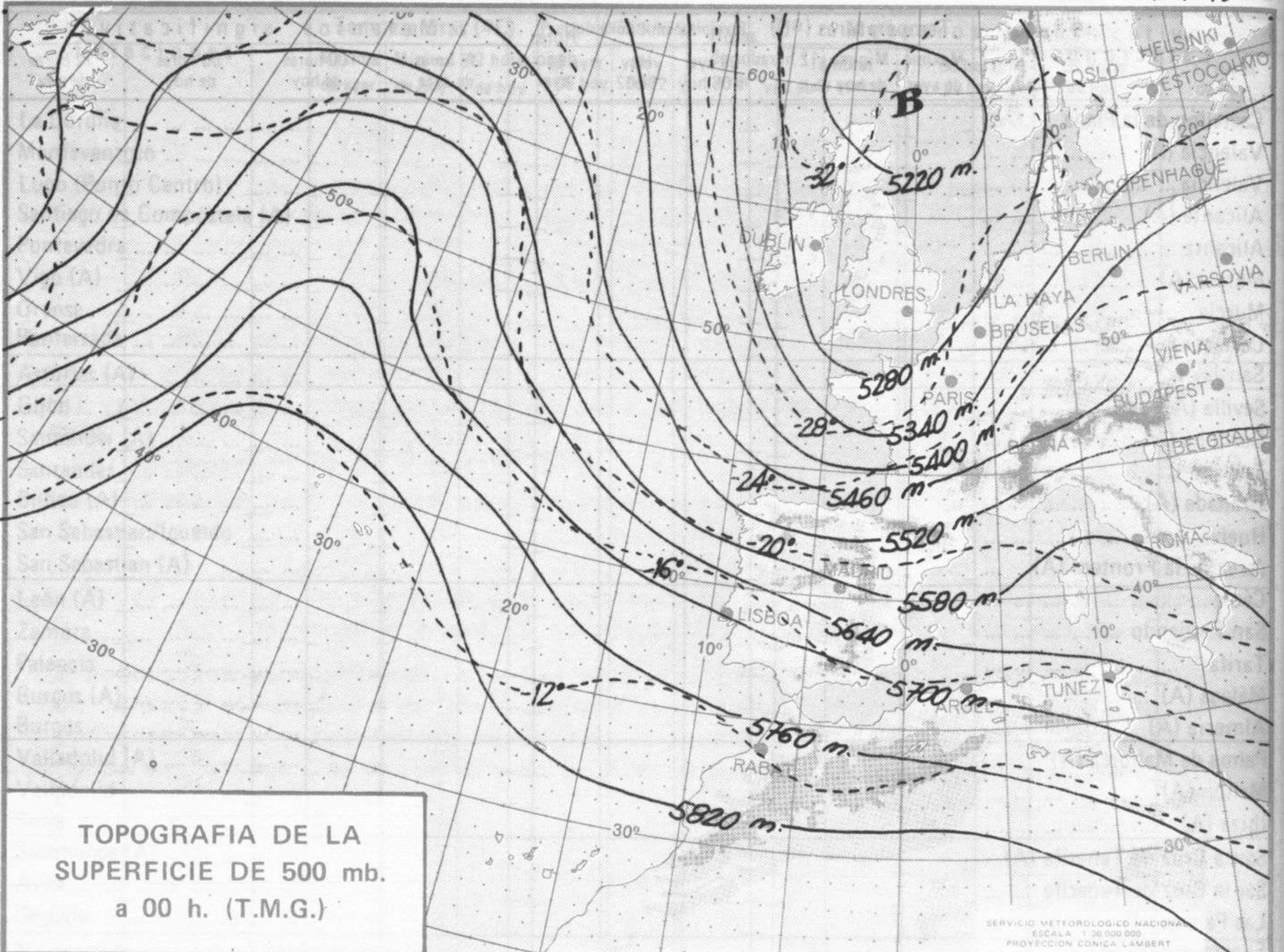
Estaciones	Temperaturas (°C)			Precipitación (l/m ²)		Horas de sol ayer	Meteoros significativos			
	Máxima de ayer	Mínima de hoy	12 horas de hoy	06 ayer a 06 hoy	Hoy 06-12		18 horas de ayer	00 horas de hoy	06 horas de hoy	12 horas de hoy
La Coruña										
Monteventoso										
Lugo (Punto Centro)										
Santiago de Compostela (A)										
Pontevedra										
Vigo (A)										
Orense										
Ponferrada										
Asturias (A)										
Gijón										
Santander (A)										
Santander										
Bilbao (A)										
San Sebastian/Igueldo										
San Sebastian (A)										
León (A)										
Zamora										
Palencia										
Burgos (A)										
Burgos										
Valladolid (A)										
Valladolid										
Soria										
Salamanca (A)										
Avila										
Segovia										
Navacerrada										
Madrid/Barajas										
Madrid (Cdad.Universitaria)										
Guadalajara										
Toledo										
Cuenca										
Molina de Aragón										
Ciudad Real										
Albacete (A)										
Cáceres										
Badajoz (A)										
Vitoria (A)										
Logroño										
Logroño (A)										
Pamplona										
Huesca (A)										
Daroca										
Zaragoza (A)										
Zaragoza										
Calamocha										
Teruel										
Lérida										
Gerona (A)										
Barcelona										
Barcelona (A)										
Reus (A)										
Tarragona										
Tortosa										

SIMBOLOS UTILIZADOS EN LOS CUADROS DE METEOROS SIGNIFICATIVOS

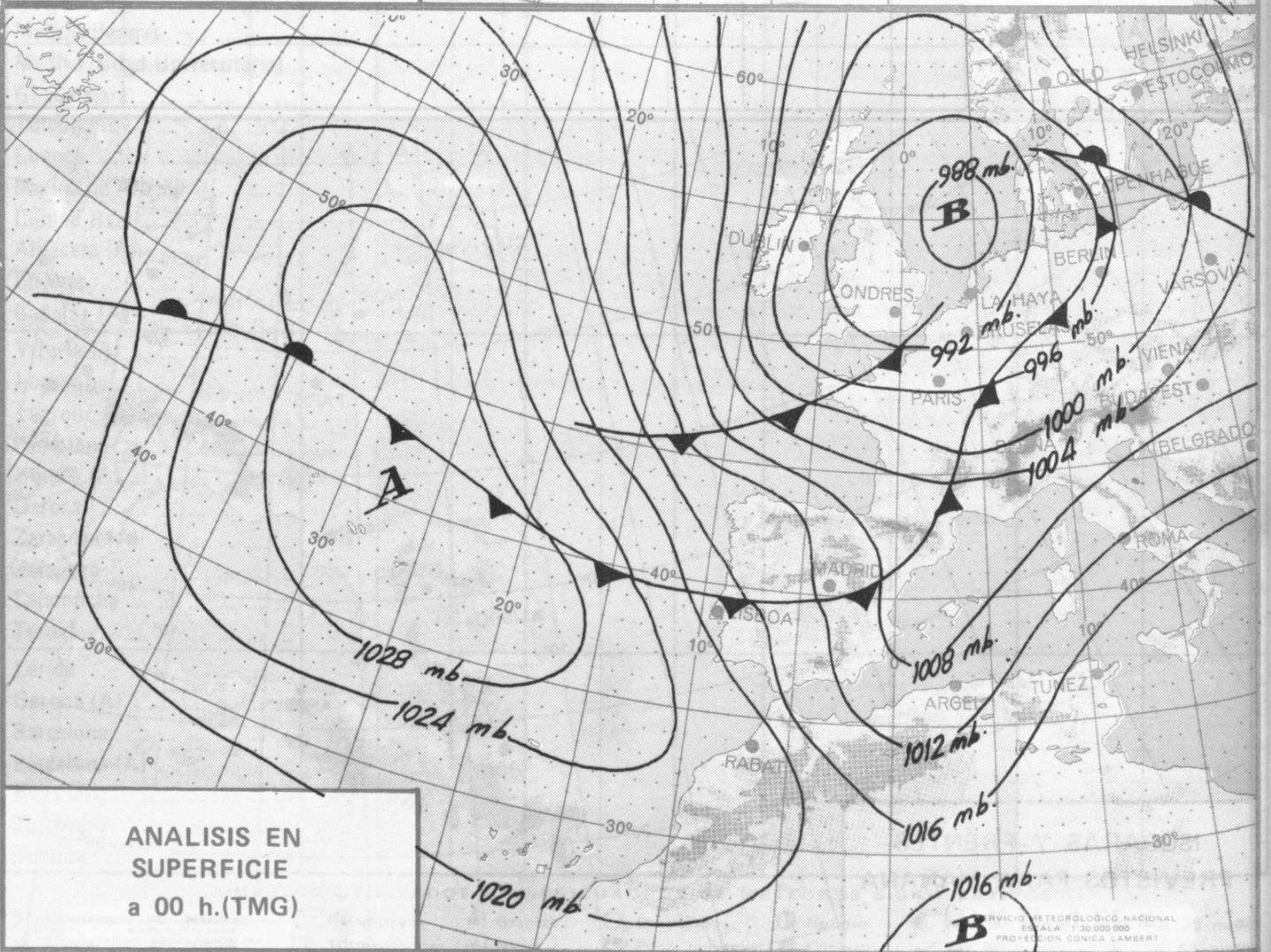
- ☁ Llovizna
- ☁ Neblina
- ⚡ Relámpagos
- ▲ Granizo
- Despejado
- Nuboso
- ↙ NW 30 nudos
- ↘ NE 35 nudos
- ☔ Lluvia
- ☁ Niebla
- ⚡ Tormenta
- ✱ Nieve
- ◐ Poco nuboso
- Cubierto
- ↙ SW 50 nudos
- ↘ SE 65 nudos

Estaciones	Temperaturas (°C)			Precipitación (l/m ²)		Horas de sol ayer	Meteoros significativos			
	Máxima de ayer	Mínima de hoy	12 horas de hoy	06 ayer a 06 hoy	Hoy 06-12		18 horas de ayer	00 horas de hoy	06 horas de hoy	12 horas de hoy
Castellón de la Plana										
Valencia (A)										
Valencia										
Alicante (A)										
Alicante										
Murcia (A)										
Murcia										
Cartagena										
San Javier										
Sevilla (A)										
Córdoba (A)										
Jaén										
Granada (A)										
Huelva										
Jerez de la Frontera (A) ...										
Cádiz										
San Fernando										
Tarifa										
Málaga (A)										
Almería (A)										
Palma de Mallorca (A)										
Mahón (A)										
Ibiza (A)										
Santa Cruz de Tenerife (A)...										
Santa Cruz de Tenerife										
Las Palmas (A)										
Fuerteventura (A)										
Lanzarote (A)										
Ceuta										
Melilla										





SERVICIO METEOROLÓGICO NACIONAL
 ESCALA 1:30 000 000
 PROYECCION CONICA LAMBERT



SERVICIO METEOROLÓGICO NACIONAL
 ESCALA 1:30 000 000
 PROYECCION CONICA LAMBERT