



BOLETIN METEOROLOGICO DIARIO

MADRID, MARTES 24 de OCTUBRE de 1978 Núm. 297

Sec. de Publicaciones del Instituto Nacional de Meteorología, Ciudad Universitaria, Apartado de Correos 285, Madrid (España)
Teléf.: *(341) (91) 244 35 00 - Fonometeo Madrid (información local zona Centro): 094 - Fonometeo España: (91) 232 69 40

TIEMPO PASADO (de 12 horas de ayer a 12 horas, T.M.G., de hoy):

Nubosidad y precipitaciones: Durante las últimas 24 horas ha permanecido el cielo despejado o poco nuboso en la Península y Baleares. En el Cantábrico ha habido nubosidad variable con chubascos débiles en Asturias y bancos de niebla en otras cuencas. También ha habido en la mañana de hoy bancos de niebla o neblinas en las cuencas del Duero, Centro, La Mancha, alto Ebro, Levante y Andalucía. En Canarias la nubosidad ha sido abundante con lluvias o lloviznas, destacando 6 litros por metro cuadrado en Izaña y 2 en Las Palmas y Fuerteventura.

Vientos fuertes: Se han registrado rachas de Levante en el estrecho de Gibraltar.

Temperaturas destacables: Los valores medios se han mantenido normales o con variaciones poco significativas, predominando las regiones en que éstos fueron ligeramente superiores. Las máximas de ayer oscilaron entre 29^º en Córdoba y 14^º en San Sebastián y las mínimas de hoy entre 2^º en Salamanca y Teruel y 14^º en Barcelona.

PRONOSTICO PARA MAÑANA:

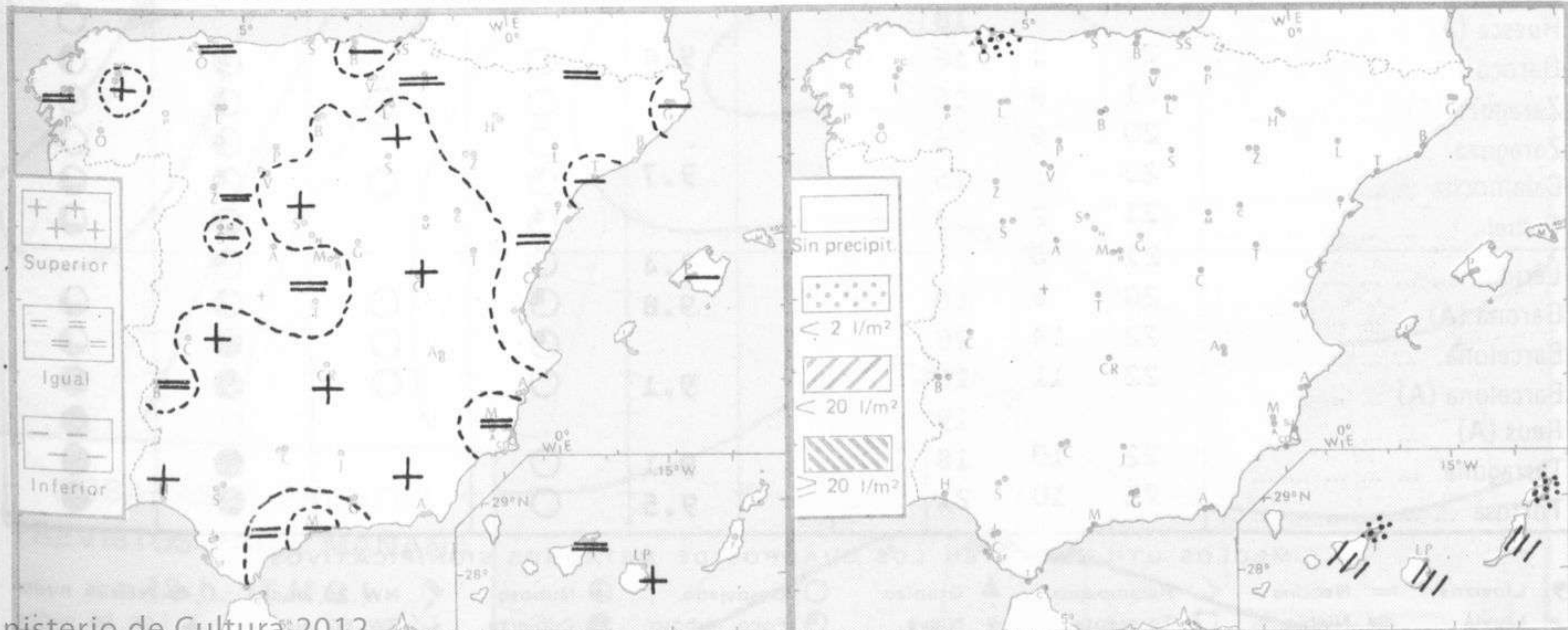
Al norte de las islas Canarias, nubosidad variable con algunos chubascos o lloviznas débiles y locales. En las demás regiones cielo poco nuboso, con nieblas en el Cantábrico, cuencas del Duero y Ebro y Galicia. Temperaturas sin cambios apreciables.

TENDENCIA PARA LOS DIAS 26 y 27:

Continuará con análogas características.

NIVEL TERMICO RESPECTO AL NORMAL

AREAS CON PRECIPITACION (12 h. ayer a 12 h. hoy)

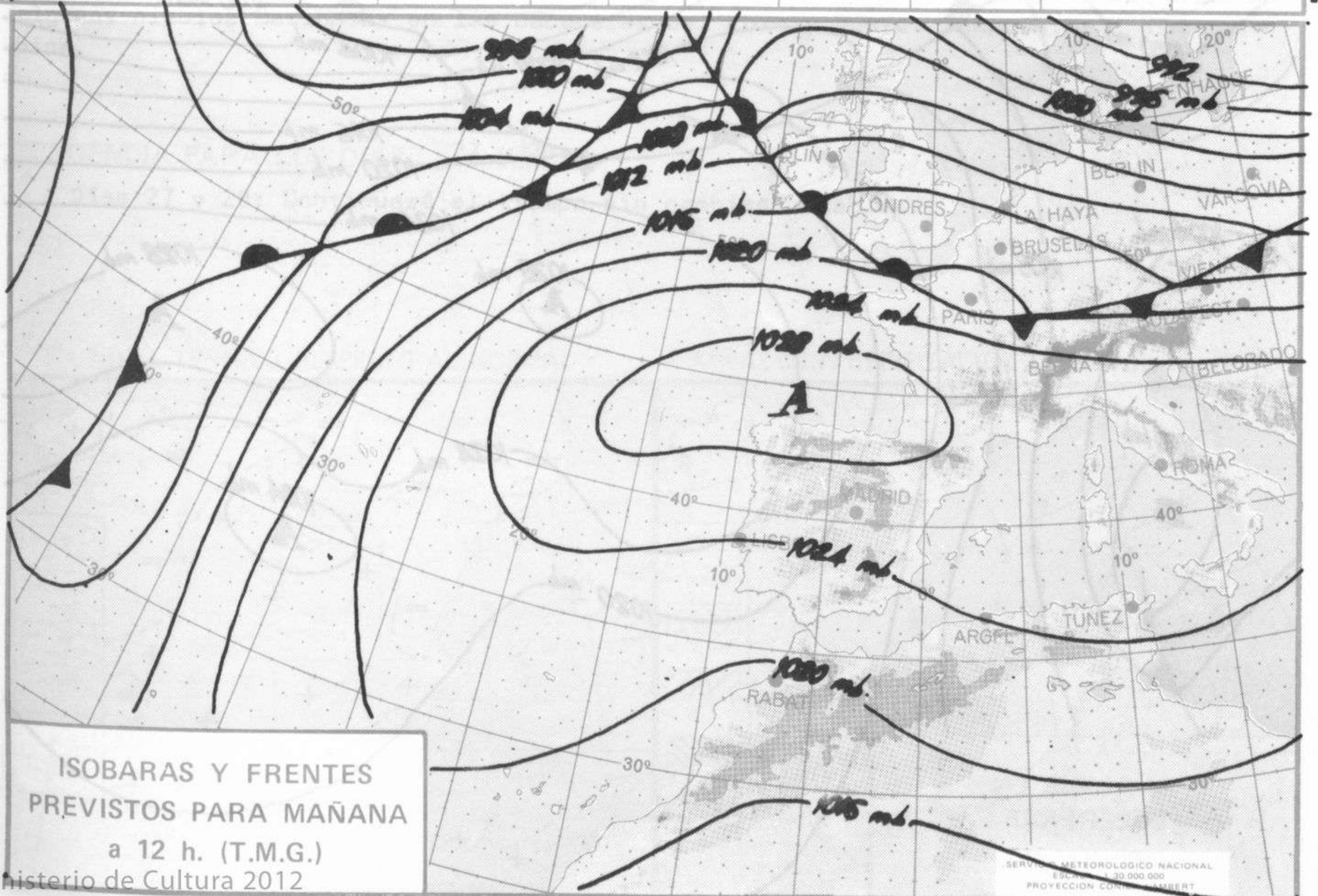


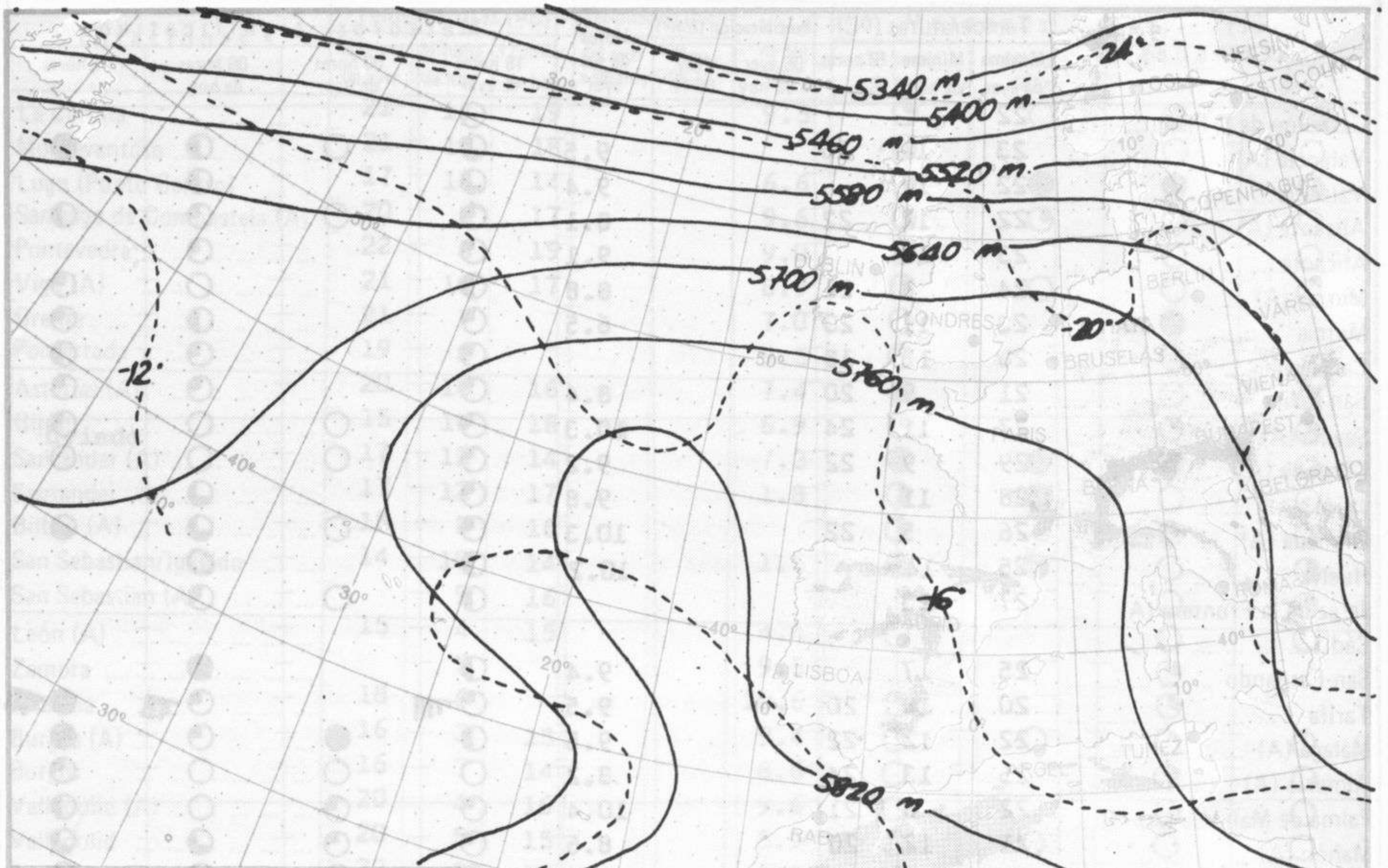
Estaciones	Temperaturas (OC)			Precipitación (l/m ²)		Horas de sol ayer	Meteoros significativos			
	Máxima de ayer	Mínima de hoy	12 horas de hoy	06 ayer a 06 hoy	Hoy 06-12		18 horas de ayer	00 horas de hoy	06 horas de hoy	12 horas de hoy
La Coruña	21	11	19			9.5	☉	○	○	○
Monteventoso	21	10	18				☉		○	○
Lugo (Punto Centro)	17	10	14			6.6	☉	●	●	☉
Santiago de Compostela (A)	20	8	17			9.6	☉	☉	○	○
Pontevedra	22	8	19			9.0	☉		○	○
Vigo (A)	21	10	17			8.9	☉	○	○	○
Orense	21	7				7.0	○		☉	
Ponferrada	19	6				9.3	☉		○	
Asturias (A)	20	10	16			7.4	●		○	☉
Gijón	15	10	18	ip		6.9	☉		☉	☉
Oviedo	17	12	14			7.3	●	●	●	☉
Santander (A)	17	12	17			1.8	☉	●	○	○
Santander	18	8	18				☉		☉	☉
Bilbao (A)	14	10	14			1.5	●	●	☉	☉
San Sebastian/Igueldo		9	16						○	☉
San Sebastian (A)									○	☉
León (A)	15	4	15			4.4	○		○	○
Zamora		5				9.5			☉	
Palencia	18	6				10.6	☉		☉	
Burgos (A)	16	3	15			9.4	☉	○	☉	○
Burgos	16	7	14			8.6	○		☉	○
Valladolid (A)	20	4	16			9.6	☉		○	○
Valladolid	20	5	15			5.9	○	○	○	○
Soria	22	3	18			6.8	☉		☉	☉
Salamanca (A)	15	2	14			6.3	○	○	○	○
Avila	18	4				8.6	☉		☉	
Segovia	19	5	19			8.8	○		☉	○
Navacerrada	14	7	13			9.4	☉		○	○
Madrid/Barajas	23	5	20			9.8	☉	○	○	☉
Madrid (Cdad.Universitaria)	22	5	20			9.2	○	○	☉	☉
Guadalajara	21	7				10.0	○		○	○
Toledo		7	19			8.3			☉	☉
Cuenca	23	5	20			6.7	○		○	☉
Molina de Aragón	22	-1				9.0	○		☉	
Ciudad Real	24	5	18			9.2	☉		○	☉
Albacete (A)	22	8	19			6.9	☉	○	☉	☉
Cáceres	25	13	21					○	☉	○
Badajoz (A)	26	6	22			10.6	○		○	○
Vitoria (A)	15	4	15				☉		☉	☉
Logroño	19	5	16			8.8	☉		☉	○
Logroño (A)	19	5	16			1.0	○		☉	○
Pamplona	18	4	15			7.9	☉		☉	○
Huesca (A)			18						○	○
Daroca	21	4	16			9.4	○		☉	☉
Zaragoza (A)	21	8	16				○	○	☉	☉
Zaragoza	20	9	16				○		☉	☉
Calamocha	20	1	15			9.7	☉	○	☉	☉
Teruel	21	2	17				☉		☉	☉
Lérida	21	8				9.4	○		☉	☉
Gerona (A)	20	6	18			9.8	☉	○	☉	☉
Barcelona	22	14	20				☉	○	☉	☉
Barcelona (A)	22	11	20			9.1	○	○	☉	☉
Reus (A)			19						☉	☉
Tarragona	22	10	18			9.1	○		☉	☉
Tortosa	25	10	21			9.5	○		☉	☉

SIMBOLOS UTILIZADOS EN LOS CUADROS DE METEOROS SIGNIFICATIVOS

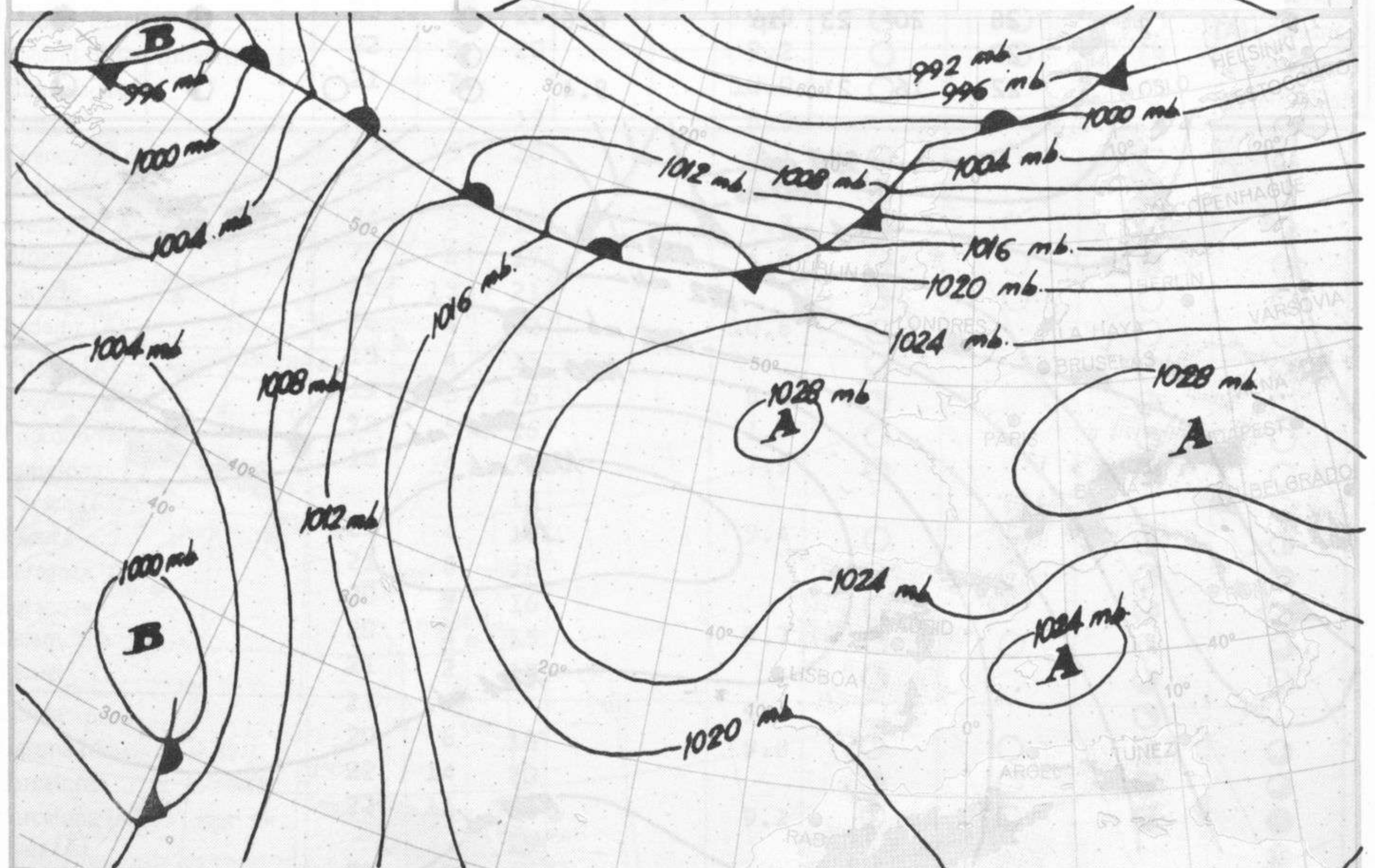
- ☉ Llovizna
- ☁ Neblina
- ⚡ Relámpagos
- ▲ Granizo
- Despejado
- ☉ Nuboso
- ↙ NW 30 nudos
- ☁ Tormenta
- * Nieve
- Poco nuboso
- Cubierto
- ↘ SW 50 nudos
- ↗ NE 35 nudos
- ↘ SE 65 nudos

Estaciones	Temperaturas (°C)			Precipitación (l/m ²)		Horas de sol ayer	Meteoros significativos			
	Máxima de ayer	Mínima de hoy	12 horas de hoy	06 ayer a 06 hoy	Hoy 06-12		18 horas de ayer	00 horas de hoy	06 horas de hoy	12 horas de hoy
Castellón de la Plana ...	22						○			
Valencia (A) ...	23	11	20			9.5	◐	○	◐	●
Valencia ...	22	12				9.4	◐			
Alicante (A) ...	22	12	22			8.1	◐	○	◐	◐
Alicante ...	23	10				9.1	◐			
Murcia (A) ...	24	8	21			8.8	◐		○	◐
Murcia ...	23	11	20			6.5	◐		◐	◐
Cartagena ...	20	13	18				◐		◐	◐
San Javier ...	21	9	20			8.4	◐		◐	◐
Sevilla (A) ...	27	11	24			10.3	◐	○	○	◐
Córdoba (A) ...	29	9	22			9.2	◐	○	○	○
Jaén ...	28	11				9.8	◐		◐	
Granada (A) ...	26	5	22			10.3	◐	○	◐	◐
Huelva ...	25	14				10.2	◐		◐	
Jerez de la Frontera (A) ...	27	13					◐	○	◐	
Cádiz ...										
San Fernando ...	25	17				9.4	◐		●	
Tarifa ...	20	18	20			9.5	◐		◐	◐
Málaga (A) ...	22	12	22			9.5	◐	●	◐	●
Almería (A) ...	25	13	24			8.2	○	○	○	◐
Palma de Mallorca (A) ...	22	8	21			10.4	◐	◐	○	◐
Mahón (A) ...	21	12	20			8.5	◐	◐	◐	◐
Ibiza (A) ...	21	13	20			9.8	◐	○	○	◐
Santa Cruz de Tenerife (A)...	21	16	22	1		3.6	●	●	◐	◐
Santa Cruz de Tenerife ...	24	19	26	ip		1.6	●	●	●	◐
Las Palmas (A) ...	28	21	25	2		2.0	●	○	●	◐
Fuerteventura (A) ...	23	X	22	2		4.6	●		●	●
Lanzarote (A) ...	28	20	23	ip		6.6	●		●	●
Ceuta ...	20						◐			
Melilla ...	22	16	21			9.4	◐	○	○	◐





TOPOGRAFIA DE LA SUPERFICIE DE 500 mb. a 00 h. (T.M.G.)



ANALISIS EN SUPERFICIE a 00 h. (T.M.G.)