



BOLETIN METEOROLOGICO DIARIO

MADRID, JUEVES 21 de SEPTIEMBRE de 1.978. Núm. 264.

Sec. de Publicaciones del Instituto Nacional de Meteorología, Ciudad Universitaria, Apartado de Correos 285, Madrid (España)
Teléf.: *(341) (91) 244 35 00 - Fonometeo Madrid (información local zona Centro): 094 - Fonometeo España: (91) 232 69 40

TIEMPO PASADO (de 12 horas de ayer a 12 horas, T.M.G., de hoy):

Nubosidad y precipitaciones: Han tenido nieblas y neblinas en Galicia, Cantábrico y alto Ebro. La nubosidad ha sido variable en el área mediterránea y escasa o nula en el resto de España.

Vientos fuertes: Se han registrado de componente este en el Estrecho.

Temperaturas destacables: Las máximas de ayer oscilaron entre 37^º en Sevilla y 19^º en San Sebastián, entre 29 y 26^º en Baleares y entre 33 y 30^º en Canarias. Las mínimas de hoy han variado de 4^º en Vitoria a 23^º en Cádiz, de 13 a 19^º en Baleares y de 22 a 23^º en Canarias.

PRONOSTICO PARA MAÑANA:

En el Mediterráneo Sur y Sureste parcialmente nuboso con riesgo de alguna tormenta en el sistema Penibético. Nieblas y neblinas en Galicia y Cantábrico. Poco nuboso en las demás regiones.

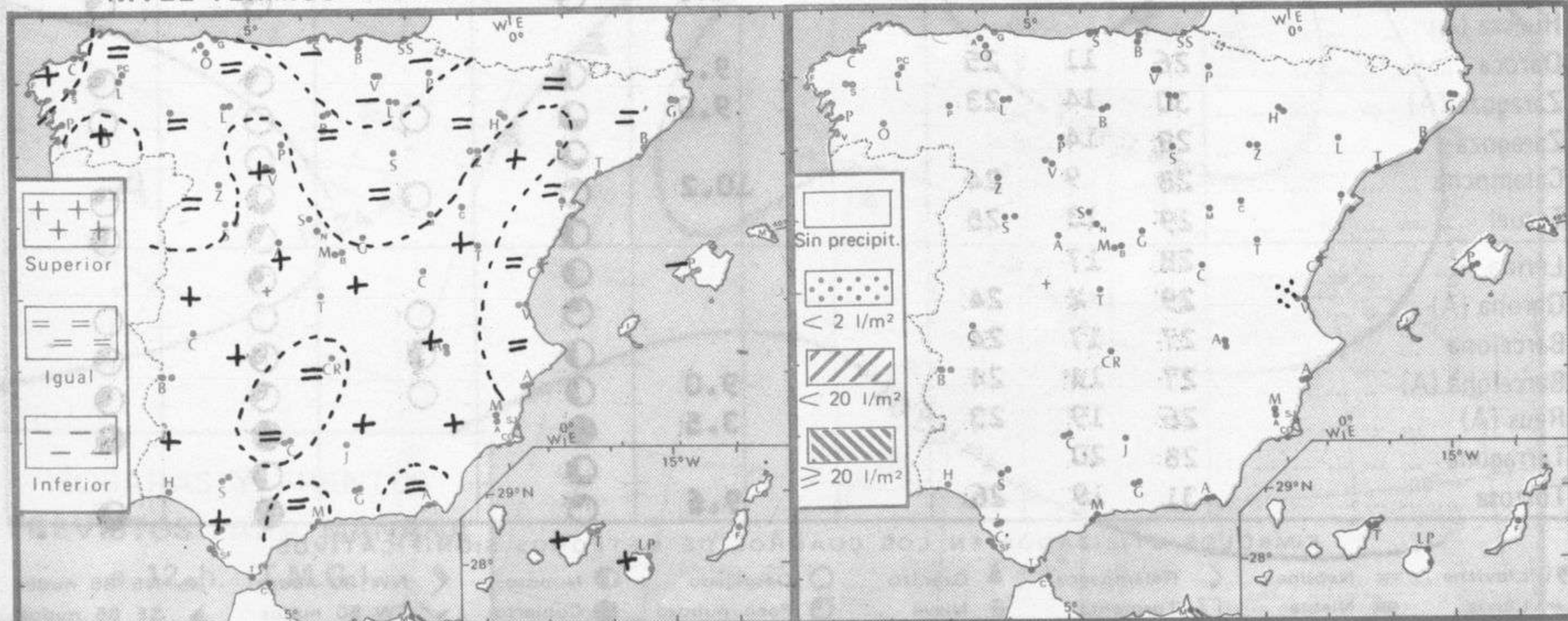
TENDENCIA PARA LOS DIAS 23 y 24

Día 23: Nieblas y neblinas en el Cantábrico y Galicia. Intervalos nubosos en el área del Estrecho. Poco nuboso en las demás regiones.

Día 24: Continuará con análogas características.

NIVEL TERMICO RESPECTO AL NORMAL

AREAS CON PRECIPITACION (12 h. ayer a 12 h. hoy)

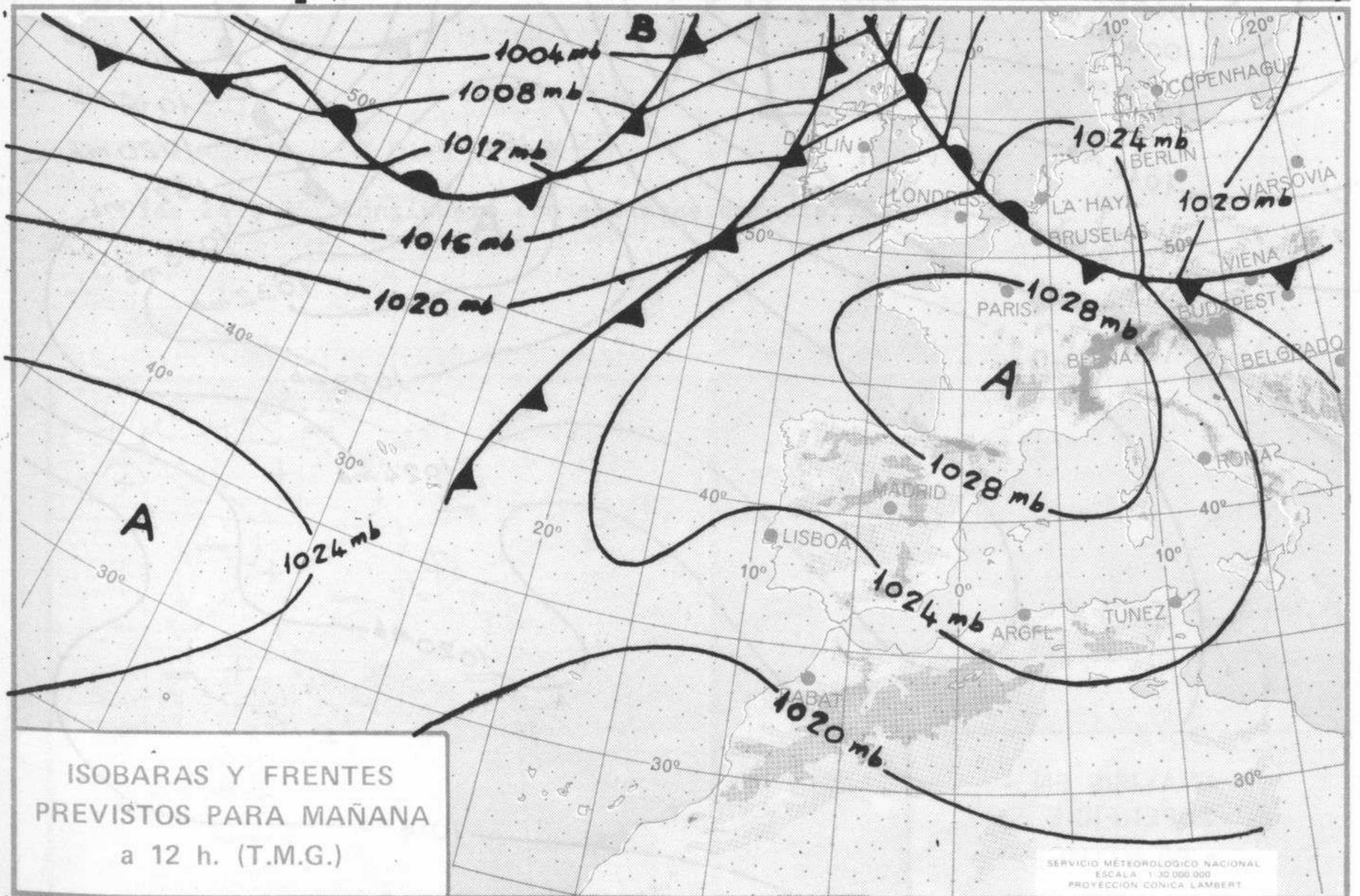


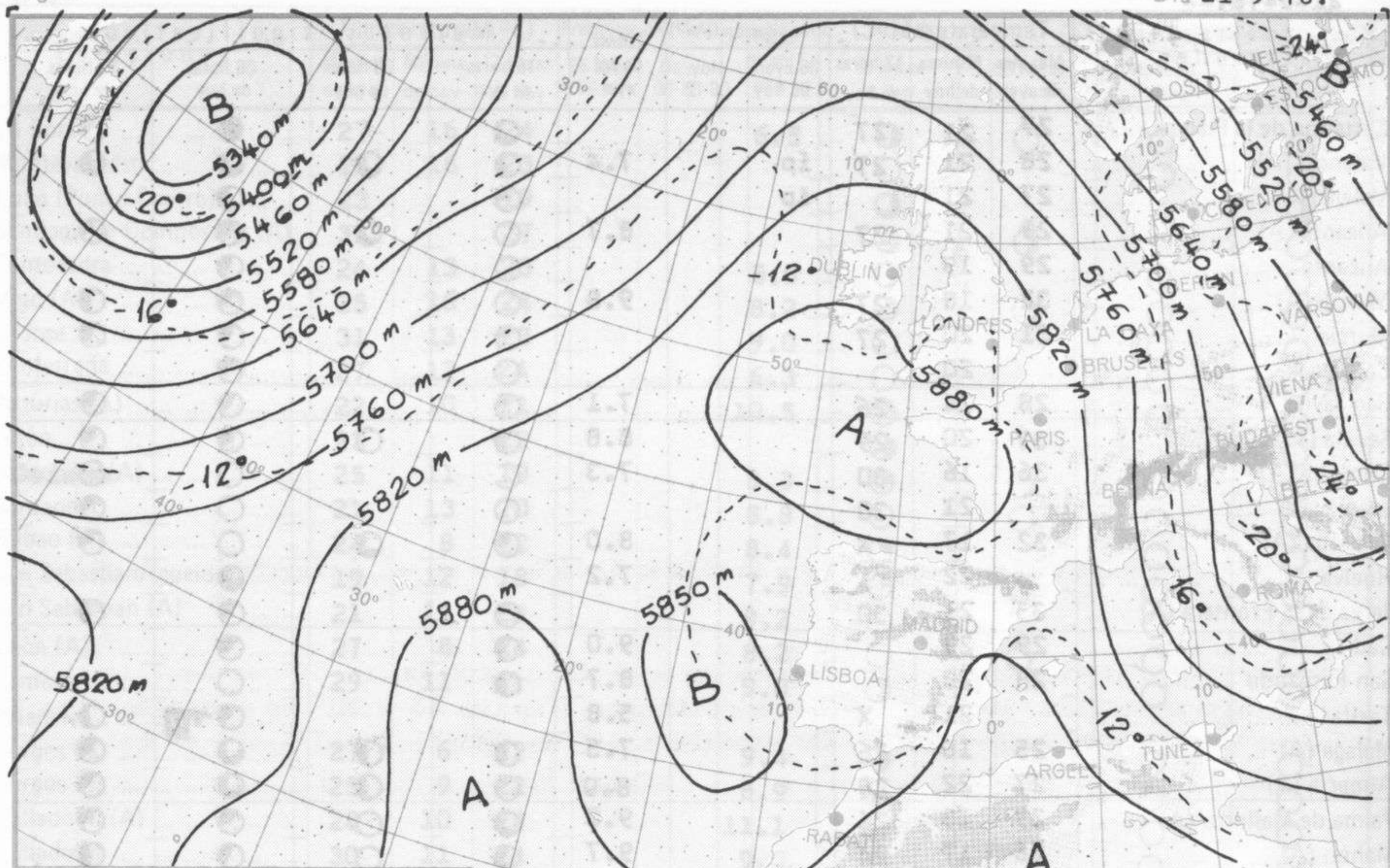
Estaciones	Temperaturas (°C)			Precipitación (l/m ²)		Horas de sol ayer	Meteoros significativos			
	Máxima de ayer	Mínima de hoy	12 horas de hoy	06 ayer a 06 hoy	Hoy 06-12		18 horas de ayer	00 horas de hoy	06 horas de hoy	12 horas de hoy
La Coruña	27	16	24			6.5	☉	○	○	○
Monteventoso	28	16	23				☉		○	○
Lugo (Punto Centro)	23		19				☉			☉
Santiago de Compostela (A)	31		27				☉	☉		☉
Pontevedra	24	13	23			5.0	☉		○	○
Vigo (A)	25	16	24			8.2	☉	○	○	○
Orense	31	13	23			9.0	☉		○	○
Ponferrada	27	12	24			6.3	☉		○	○
Asturias (A)	22	10	21			10.5	☉		○	○
Gijón	23		22				☉			○
Oviedo (A)	25	11	19			8.3	☉	○	○	○
Santander	21	13	20			8.8	○	○	○	○
Bilbao (A)	24	8	22			8.4	☉		○	○
San Sebastian/Igueldo	19	12	18			7.9	☉	○	○	○
San Sebastian (A)	21	11	24			9.2	○		○	○
León (A)	27	8	24			8.2	○	○	○	○
Zamora	29	11	23			9.0	☉		○	○
Palencia										
Burgos (A)	27	6	22			9.4	☉		○	○
Burgos	25	9	22			8.9	☉		○	○
Valladolid (A)	28	10	24			11.1	☉		○	○
Valladolid	30	11	24			9.0	☉	○	○	○
Soria	29		24				☉			○
Salamanca (A)	27	8	22			8.7	☉	○	○	○
Avila	25	14	22			10.0	☉		○	○
Segovia	27	12	26			11.4	☉		○	○
Navacerrada	20	13	18			9.6	☉		○	○
Madrid/Barajas	32	13	26			10.7	☉	○	○	○
Madrid (Cdad. Universitaria)	32	15	26			X	○	○	○	○
Guadalajara	31	11				9.9	○		○	○
Toledo	32	17				8.8	○		○	○
Cuenca	32	14				9.2	○		○	○
Molina de Aragón			24							○
Ciudad Real	32	12	25			8.6	○		○	○
Albacete (A)	31	14	25			8.5	○	○	○	○
Cáceres	34	20	29				☉	○	○	○
Badajoz (A)	36	16	27			8.3	☉		○	○
Vitoria (A)	23	4	21				☉		○	○
Logroño		8	23			10.3			○	○
Logroño (A)	27	11	22			9.5	○	○	○	○
Pamplona	25	8	22			8.9	☉		○	○
Huesca (A)									○	○
Daroca	26	11	25			9.7	☉		○	○
Zaragoza (A)	30	14	23			9.0	☉	○	○	○
Zaragoza	29	14					☉		○	○
Calamocha	28	9	24			10.2	☉	○	○	○
Teruel	29	13	25				☉		○	○
Lérida	28	17					☉		○	○
Gerona (A)	29	X	24				☉	○	○	○
Barcelona	27	17	24				☉	○	○	○
Barcelona (A)	27	14	24			9.0	☉	○	○	○
Reus (A)	26	19	23			3.5	☉		○	○
Tarragona	28	20					☉		○	○
Tortosa	31	19	26			9.6	☉		○	○

SIMBOLOS UTILIZADOS EN LOS CUADROS DE METEOROS SIGNIFICATIVOS

- ☉ Llovizna
- ☁ Neblina
- ⚡ Relámpagos
- ▲ Granizo
- Despejado
- ☉ Nuboso
- ↙ NW 30 nudos
- ☁ Lluvia
- ☁ Niebla
- ⚡ Tormenta
- ✱ Nieve
- ☉ Poco nuboso
- Cubierto
- ↘ SW 50 nudos
- ☁ NE 35 nudos
- ☁ SE 65 nudos

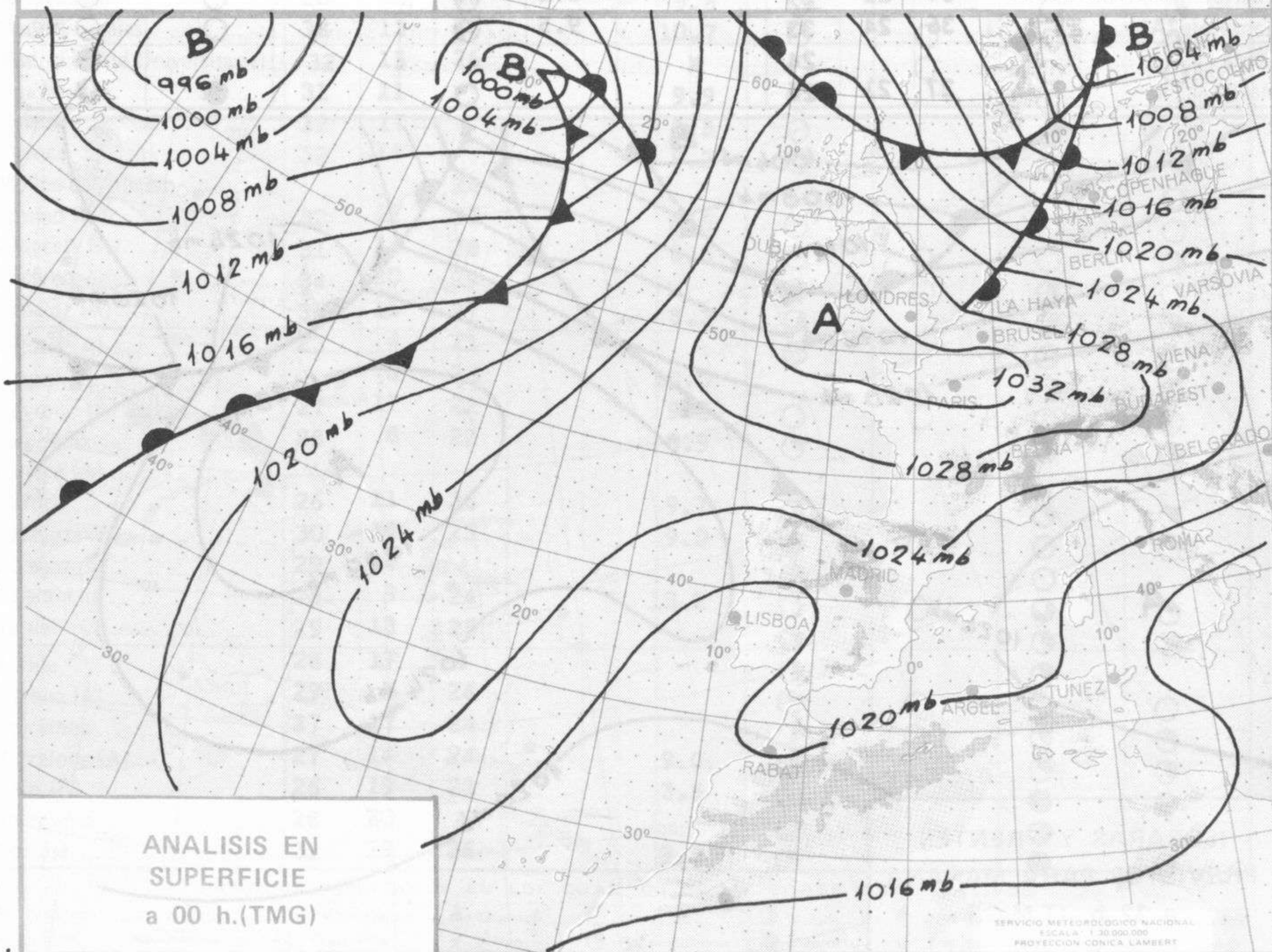
Estaciones	Temperaturas (°C)			Precipitación (l/m ²)		Horas de sol ayer	Meteoros significativos			
	Máxima de ayer	Mínima de hoy	12 horas de hoy	06 ayer a 06 hoy	Hoy 06-12		18 horas de ayer	00 horas de hoy	06 horas de hoy	12 horas de hoy
Castellón de la Plana	27	21	27				☉		☉	☉
Valencia (A)	28	21	27	ip		7.4	☉	☉	☉	☉
Valencia	27	21		ip			☉		☉	☉
Alicante (A)	29	21	27			8.7	☉	☉	☉	☉
Alicante	29	19					☉		☉	☉
Murcia (A)	32	18	27			9.8	☉		☉	☉
Murcia	31	20	27				☉		☉	☉
Cartagena		20					☉		☉	☉
San Javier	28	24	26			7.1	☉		☉	☉
Sevilla (A)	37	20	29			8.8	☉	☉	☉	☉
Córdoba (A)	36	16	30			7.3	☉	☉	☉	☉
Jaén		21	30				☉		☉	☉
Granada (A)	32	17	X			8.0	☉	☉	☉	☉
Huelva		22				7.2			☉	☉
Jerez de la Frontera (A) ...	35	21	30				☉		☉	☉
Cádiz	29	23				9.0	☉		☉	☉
San Fernando	28	20				8.7	☉		☉	☉
Tarifa		21	X			5.8			☉	☉
Málaga (A)	25	18	26			7.5	☉	☉	☉	☉
Almería (A)	27	22	28			8.0	☉	☉	☉	☉
Palma de Mallorca (A)	29	13	26			9.0	☉	☉	☉	☉
Mahón (A)	26	17	24			9.7	☉	☉	☉	☉
Ibiza (A)	28	19	26			9.2	☉	☉	☉	☉
Santa Cruz de Tenerife (A)...	34	21				9.7	☉		☉	☉
Santa Cruz de Tenerife	30	22				11.0	☉	☉	☉	☉
Las Palmas (A)	33	23	28			9.8	☉	☉	☉	☉
Fuerteventura (A)	34	22	29			8.4	☉		☉	☉
Lanzarote (A)	36	24	33			9.5	☉		☉	☉
Ceuta			24						☉	☉
Melilla	27	21	26				☉		☉	☉





TOPOGRAFIA DE LA SUPERFICIE DE 500 mb. a 00 h. (T.M.G.)

SERVICIO METEOROLÓGICO NACIONAL
ESCALA 1:30.000.000
PROYECCIÓN CÓNICA LAMBERT



ANÁLISIS EN SUPERFICIE a 00 h. (TMG)

SERVICIO METEOROLÓGICO NACIONAL
ESCALA 1:30.000.000
PROYECCIÓN CÓNICA LAMBERT