

DIRECCIÓN GENERAL DEL INSTITUTO GEOGRÁFICO Y ESTADÍSTICO

AÑO XXIII

BOLETÍN

1915

Núm. 340

DEL

6 de Diciembre

OBSERVATORIO CENTRAL METEOROLÓGICO

Observaciones del Extranjero

Observaciones de la mañana á las 7 ^h								Id. en las 24 horas			Id. de la vispera por la tarde					
Estaciones	Barómetro		Temperatura	Viento		Estado del cielo	Estado del mar	Lluvia ó nieve	Temp. extr. ^{as}		Barom. á 0° y al nivel del mar	Temperatura	Viento		Estado del cielo	
	á 0° y al nivel del mar	Variación en 3 horas		Dirección	F ^{va}				Max. ^a	Min. ^a			Dirección	F ^{va}		
Escandinavia	Bodo	753.8	+0.3	-1.0	E	4	A ^o	Ni ^o	-8	-11	753.8	-8	E	4	A ^o	
	Cristiansund	753.1	+0.6		NW	0	nieva	Ni ^o g ^{ra}	7	1	0	749.5	1	SW	3	nieva
	Shudesnoes															
Europa Oriental y Central	Riga															
	Moscou															
	Nicolaiew															
	Feldkirch															
	Czernowitz															
	Cracovia															
	Pola															
	Viena															
Berlin																
Berna																
Islas Británicas	Stornoway															
	Shields															
	Valentia															
Francia	Gris Nez															
	St. Mathieu															
	Isla de Aix															
	Biarritz															
	Paris															
	Clermont															
	Perpiñan															
Cabo Sicié																
Nika																
Italia	Liorna															
	Roma															
	Cagliari															
	Palermo															
Portugal	Porto															
	Lisboa	755.3	+0.3	16	SW	7	Ulula		14	15	15	753.9	14	SW	6	nieva
	Lagos															
	Horta															
	Flores															
	Punta Delgada															
	Funchal															
Marruecos y Argelia	Tanger															
	Oran															
	Laghouat															
	Argel															
	Cap de Garde															
	Tunex															
Biskra																

Radiogramas

Precios de suscripción

Un año...18...pesetas. Un semestre...9...pesetas.

Administrador { Habilitado del material de la Dirección general del Instituto Geográfico y Estadístico. Madrid

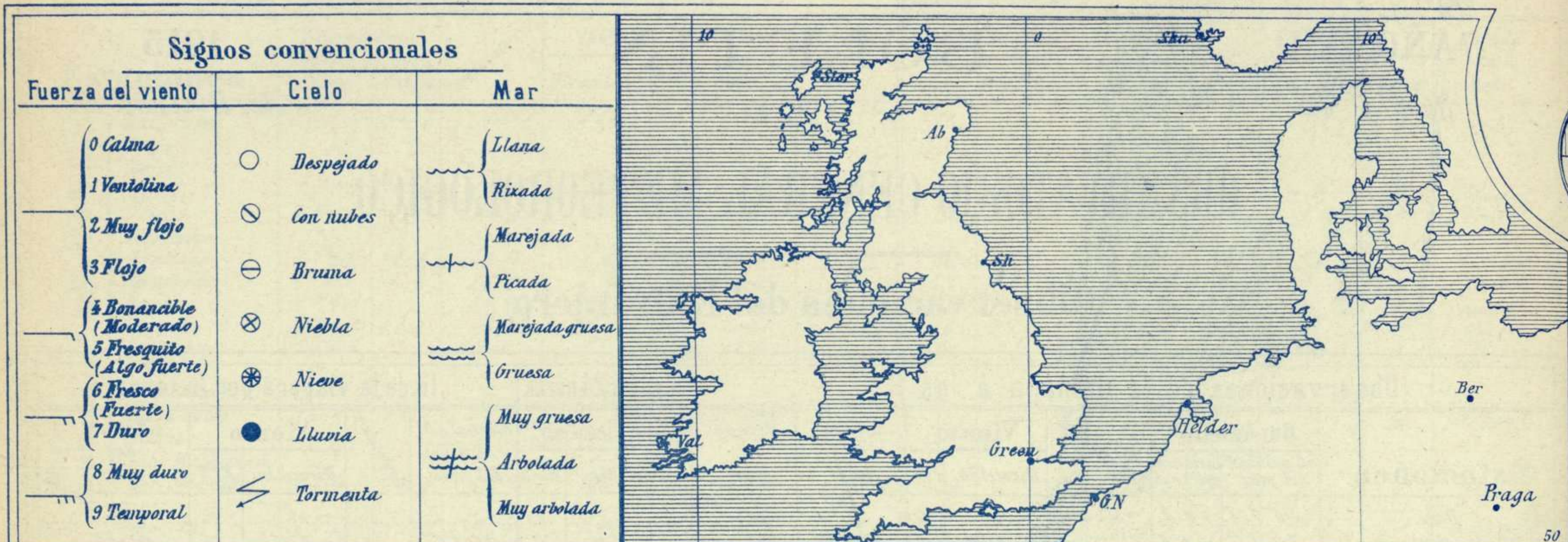
Dirección : Adresse : Address :

Señor

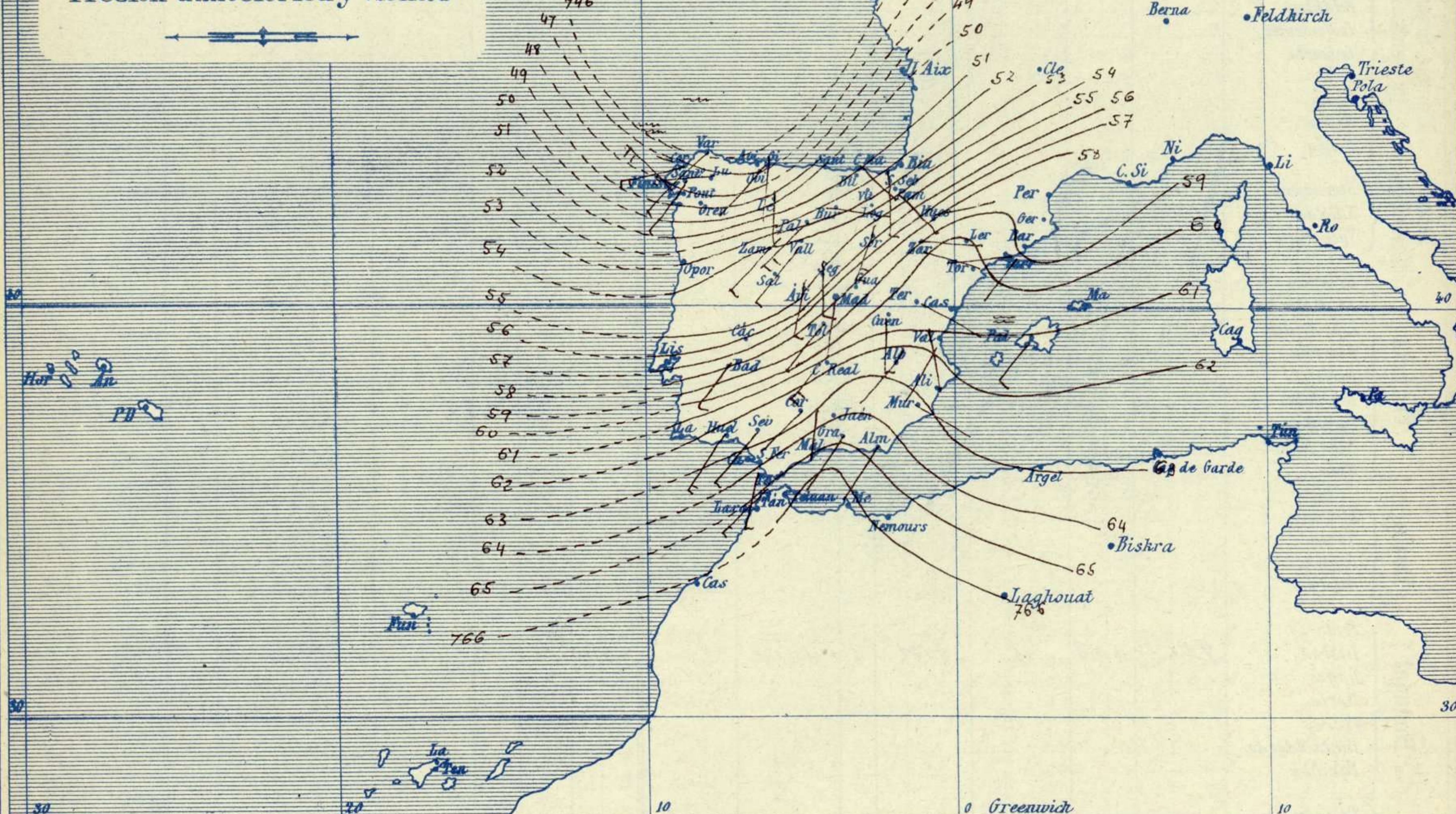
Jefe del Observatorio Central Meteorológico
Parque del Retiro

Madrid. (ESPAÑA)

Apartado n.º 285.



Presión atmosférica y vientos



Estado general

Faltan muchos datos para juzgar del estado atmosférico de hoy. Debe de hallarse una borrasca importante hacia las islas Británicas cuyo influjo alcanza a toda la península Ibérica, en la cual llueve con vientos del tercer cuadrante generalmente moderados y algo fuertes: las mayores lluvias se registran en Galicia y en la zona cantábrica.

La temperatura máxima de ayer fue de 22 grados en Bilbao y la mínima de hoy ha sido de 4 grados en Zamora.

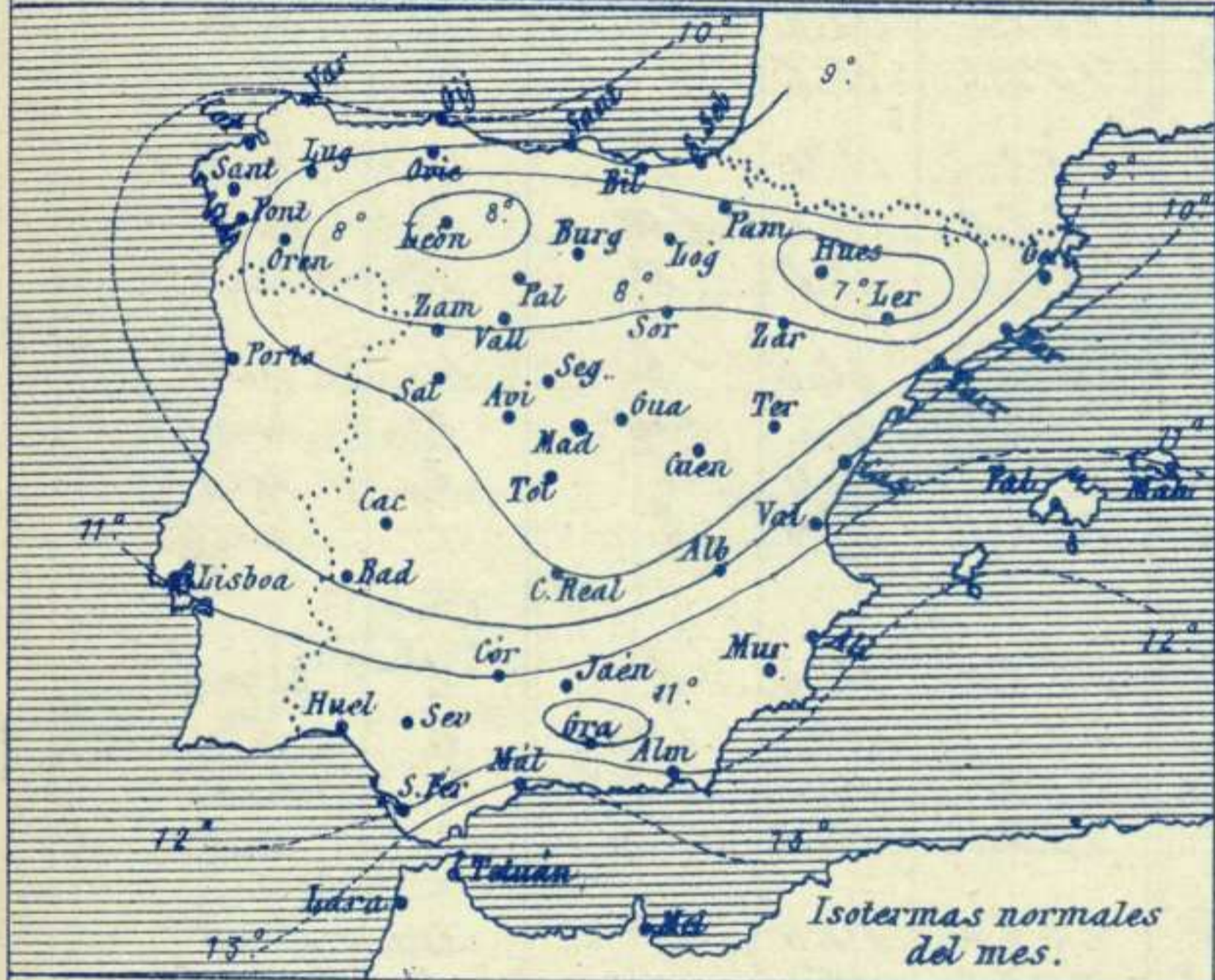
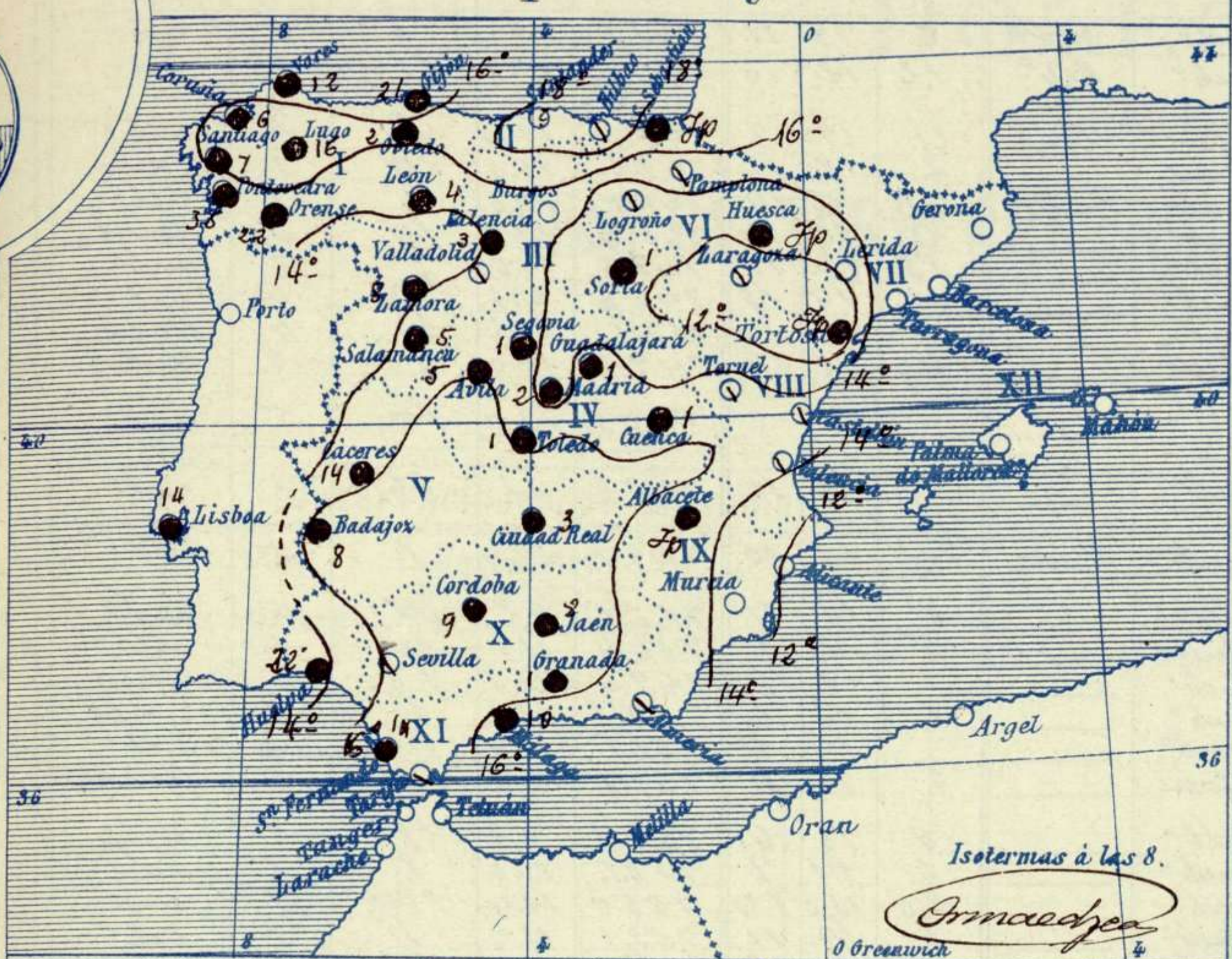
El mar Balear está bastante agitado.

Sánchez

El Director general: Martin Sánchez

El Ingeniero Geógrafo Jefe del Observatorio. J. Galbis

Temperaturas y Lluvias



Los números colocados al lado de ● designan m/m de lluvia recogida.

Tiempo probable

EN LAS REGIONES

- I } Vientos duros de la region del Oeste y tiempo de lluvias.
- II }
- III }
- IV } Vientos moderados de la region del Oeste y tiempo de algunas lluvias.
- V } Tendencia a mejorar.
- VI }
- VII } Vientos flojos o moderados de la region del Sur y tiempo de lluvias.
- VIII }
- IX }
- X } Vientos moderados de la region del Oeste y tendencia a mejorar.
- XI }
- XII } Vientos moderados de la region del Sur y tiempo de lluvias. Mar.

Telegrama para las Comandancias de Marina depositado a las 12 h. m

Es probable que empeore el tiempo con vientos duros del Oeste, lluvias y mar en las costas de Galicia y Cantabria.
Tiempo algo lluvioso en el resto de nuestra litoral.

Observaciones de Madrid entre 12^h del día 5 y 12^h del día 6

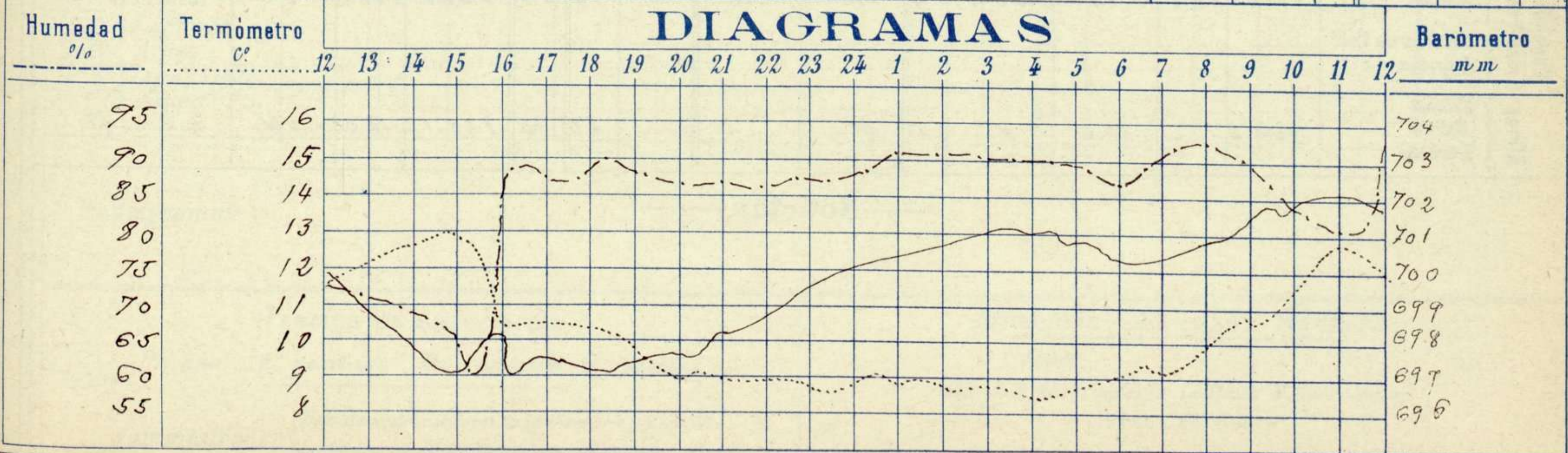
PARQUE DEL RETIRO (Altitud 667 m^s)

Observaciones aerológicas

Hora

Hora	Barómetro m m	Termómetro C°	Humedad o/o	Viento		Lluvia o Nieve	Estado del Cielo	Notas	Observaciones aerológicas		
				Dirección	F ^{va} 0 a 9				Alturas	Dirección del viento	Fuerza 0 a 9
12	699.96	11.6	73	E.N.E	0		C. cub ¹	Temp. máx. a la sombra 13.0. Id. mínima id. 8.4. Horas de Sol despejado en el día de ayer 2 h. 40 min.			
16	697.37	10.4	88	S.S.W	3	0.8	C. cub ¹				
20	667.61	8.8	86	S.S.W	4	0.9	C. cub ¹				
24	700.60	8.9	88	S.W	3		C. cub ¹				
4	701.00	8.4	90	S.S.W	1		C. cub ¹				
8	700.87	10.0	92	S.S.W	3	0.3	C. cub ¹				
12	701.81	11.8	93	S.S.W	3	0.1	Lluvia				

DIAGRAMAS



Observaciones de España

Observaciones de la mañana á 8 horas

Id. en las 24 horas

Id. de la vispera á 16 horas

Estaciones	Barómetro		Temperatura	Viento		Estado del cielo	Estado del mar	Lluvia ó nieve	Temp. ^s extr. ^{as}		Barom. ^o á 0. ^o y al nivel del mar	Temperatura	Viento		Estado del cielo	
	á 0. ^o y al nivel del mar	Variación en 3 horas		Dirección	F ^{za}				Max. ^a	Min. ^a			Dirección	Fuerza		
Región del N.W. I.	La Coruña	744.8	+1.4	15	WNW	7	emb. ^o	M ^l la	6	17	11	743.1	16	8	6	emb. ^o
	Vares	744.8		13.2	SW	4	emb. ^o	N ^l o	12	18	10	744.1	15.4	8	4	emb. ^o
	Avilés															
	Gijón	745.3	-1.0	14.1	8	2	lluvie	llana	21	19	9	745.0	19.0	8	4	emb. ^o
	Oviedo	745.3		14.6	SW	1	lluvie		2	18	12	749.2	16.0	SW	1	emb. ^o
	Finisterre	747.4	+0.5	14.0	NW	8	emb. ^o	Gruesa	Imp	15	14	741.9	14.0	8	2	emb. ^o
	Santiago	747.4	-0.5	14.1	SW	4	lluvie		2	15	10	745.4	13.5	SW	2	lluvie
	Pontevedra	748.6	+1.6	15.2	SW	9	emb. ^o		25	17	11	743.6	14.6	8	2	emb. ^o
	Lugo	746.0		13.5	W	5	emb. ^o		16	14	12	746.0	13.2	8	6	emb. ^o
	Orense	752.4	-2.0	14.2	8	4	lluvie		22	17	10	752.1	15.2	8	4	lluvie
León	750.7		9.6	8	5	lluvie		40	11	6	749.4	16.0	8	5	lluvie	
Región Cantábrica II	Santander	?	?	?	?	?	?		?	?	?	745.5	19.5	SW	5	emb. ^o
	Punta Galea															
	Bilbao	749.4	-1.0	1.9	8	4	emb. ^o		22	16		748.6	21	8	2	emb. ^o
	Cabo Machichaco															
San Sebastián	751.3	-1.2	17.6	8	6	emb. ^o	llana	Imp	21	15	749.7	20.4	8	5	8 ^o	
Región del Duero III	Zamora	754.2	+1.0	7.0	SW	6	lluvie		8	13	4	755.1	9.2	SW	5	emb. ^o
	Palencia	753.5	0.0	9.2	SW	8	lluvie		7	13	8	750.4	11.8	SW	5	emb. ^o
	Burgos	753.4		10.2	8	5	c.d. ^o		13	7		749.6	12.2	8	0	lluvie
	Soria	755.5	0.0	2.0	SW	7	emb. ^o		1	13	6	750.7	12.2	8	2	c.emb. ^o
	Valladolid	752.8	-1.0	10.6	SW	5	emb. ^o			14	8	751.5	13.4	8	2	emb. ^o
	Salamanca	750.5	+1.4	9.8	SW	5	lluvie		5	16	8	751.8	9.4	SW	5	lluvie
Región Central IV	Ávila	754.2		10.0	SW	5	emb. ^o		5	10	6	752.1	7.2	8	5	emb. ^o
	Segovia	755.2	-0.2	11.0	8	7	emb. ^o		1	14	7	750.1	12.0	8	1	emb. ^o
	Madrid	758.2	-0.1	10.0	SW	3	emb. ^o		2.0	13.0	8.4	755.0	10.4	SW	3	emb. ^o
	Toledo	758.4	-0.3	12.2	SW	5	emb. ^o		1	19	11	753.1	13.2	8	5	emb. ^o
	Guadalajara	758.0	+0.2	10.4	SW	4	emb. ^o		1	15	8	753.5	14.8	SW	5	emb. ^o
	Cuenca	760.0	+0.2	9.1	8	5	c.d. ^o		1	16	9	757.4	11.8	8	6	lluvie
Extrem ^a Mancha V	Cáceres	757.4		12.2	SW	7	emb. ^o		14	15	8	752.2	11.4	8	4	emb. ^o
	Badajoz	759.1	+0.4	15.2	SW	4	emb. ^o		8	17	12	753.0	14.6	SW	2	emb. ^o
	Ciudad Real	762.1	+0.4	11.9	SW	6	emb. ^o		2	19.2	3	757.6	14.8	N	5	emb. ^o
Alto Ebro VI	Logroño	752.6		10.6	8	0	emb. ^o			16	9	752.3	12.0	8	4	emb. ^o
	Pamplona	754.0	0.0	12.2	8	6	emb. ^o			16	11	756.2	11.5	SW	6	emb. ^o
	Huesca	759.1	+1.0	10.0	SW	1	emb. ^o		Imp	17.6	8.5	756.7	14.4	8	2	emb. ^o
	Zaragoza	762.9	0.0	10.4	8	1	emb. ^o			14	6	755.8	12.4	8	1	emb. ^o
Cataluña VII	Lérida															
	Gerona	756.6	+0.4	15.0	SW	2	c.d. ^o			15	11	758.5	14.2	8	2	c.emb. ^o
	Barcelona	757.7	+0.4	15	SW	2	c.d. ^o	M ^l la		12	11	758.7	16	SW	2	8 ^o
	Tarragona	759.5		16.0	WNW	0	c.d. ^o	llana		17	10	759.2	14.1	WNW	0	emb. ^o
Tortosa	759.8	+1.0	8.5	WNW	1	emb. ^o		Imp	18	8	757.2	12.5	SW	2	emb. ^o	
Levante VIII	Teruel	760.0		9.2	8	1	emb. ^o			16	7	756.5	14.6	8	0	emb. ^o
	Castellón	759.7	+0.6	14.0	8	1	c.emb. ^o	N ^l o		17	12	757.6	13.4	SW	2	emb. ^o
	Valencia	762.0		14.4	SW	1	emb. ^o			17	10	758.0	14.2	NW	1	emb. ^o
Región del Guadalquivir X	Albacete	762.2	+1.0	11.5	SW	3	emb. ^o		Imp	14	8	757.5	11.8	8	2	emb. ^o
	Alicante	762.2	+1.6	12	WNW	0	c.d. ^o	llana		19	9	758.4	16	8	0	emb. ^o
	Murcia	762.7		12.0	8	1	c.d. ^o			17	11	758.1	16.2	NW	0	emb. ^o
Cuenca del Guadalquivir X	Sevilla	762.6		15.8	SW	5	emb. ^o			17	12	757.1	17.6	8	6	c.emb. ^o
	Córdoba	761.4	+1.6	15.0	SW	2	emb. ^o		9	16	12	757.6	16.4	SW	6	c.emb. ^o
	Jaén	762.5		12.6	8	2	emb. ^o		8	21	11	756.7	12.6	8	5	emb. ^o
	Granada	765.0	-0.4	12.8	SW	2	emb. ^o		1	22	9	760.4	16.6	SW	8	emb. ^o
Costa del Sur XI	Huelva	761.6		12.4	SW	7	emb. ^o		22	18	8	757.5	12.8	SW	9	lluvie
	San Fernando	762.9	+0.8	17	SW	4	emb. ^o	llana	14	19	12	761.4	14	WNW	4	emb. ^o
	Tarifa	763.4	+0.2	16.2	SW	6	emb. ^o	M ^l la		17	14	759.7	16.8	SW	6	c.emb. ^o
	Málaga	765.5	+1.0	15	8	1	emb. ^o	llana	10	17	12	760.9	16	8	1	c.emb. ^o
	Almería	762.3		15.4	SW	4	emb. ^o	M ^l la		17	16	759.2	16.8	SW	2	emb. ^o
Canarias XII	Palma	760.9	+1.2	17	SW	6	8 ^o	M ^l la		18	12	760.6	16	SW	2	c.d. ^o
	Mahón	761.0	+0.8	16	WNW	4	8 ^o			18	14	760.7	17	8	2	8 ^o
Africa	Sta Cruz de Ten ^e															
	Laguna															
	Tetuan															
	Melilla	762.0		17.0	N	0	8 ^o			20	10	766.1	18.0	NW	1	8 ^o
	Larache															

— Noticias —