

DIRECCIÓN GENERAL DEL INSTITUTO GEOGRÁFICO Y ESTADÍSTICO

AÑO XXIII

BOLETÍN

1915

Núm. 330

DEL

26 de Noviembre

OBSERVATORIO CENTRAL METEOROLÓGICO

Observaciones del Extranjero

Observaciones de la mañana á las 7 ^h								Id. en las 24 horas		Id. de la vispera por la tarde						
Estaciones	Barómetro		Temperatura	Viento		Estado del cielo	Estado del mar	Lluvia ó nieve	Temp. extr. ^{as}		Barom. á 0° y al nivel del mar	Temperatura	Viento		Estado del cielo	
	á 0° al nivel del mar	Variación en 3 horas		Dirección	F ^{va}				Max. ^o	Min. ^o			Dirección	F ^{va}		
Escandinavia	Bodo	764.5	-0.4	-8.9	S	4	S ^o	Ni ^a	4	-4	-9	762.4	-5.2	S	4	nieb ^o
	Gristiansund	766.2	+0.1	-2.9	NW	4	Nub ^o	24 ^a g ^{ra}	4	1	-4	762.5	-2.8	S	4	nieb ^o
	Shudesnoes															
Europa Oriental y Central	Riga															
	Moscou															
	Nicolaiew															
	Feldkirch															
	Cernorvitz															
	Gracovia															
	Pola															
Islas Británicas	Stornoway															
	Shields															
Francia	Valentia															
	Gris Nex															
	St. Mathieu															
	Isla de Aix															
	Biarritz															
	Paris															
	Clermont															
Italia	Perpiñán															
	Cabo Sicié															
	Nika															
Portugal	Liorna															
	Roma															
	Cagliari															
	Palermo															
	Porto	762.6	+0.1	12.8	SE	4	neb ^o	llana		18	11	762.7	13.2	SE	4	neb ^o
	Lisboa	760.5		12.0	N	2	neb ^o	N ^o	5	20	13	760.4	12.0	S	2	neb ^o
	Lagos	761.4		16.0	Cal ^a	2	neb ^o	N ^o ll ^a	4	19	15	761.2	16.0	SE	2	neb ^o
Horta	752.2	+0.4	16.0	NNE	7	neb ^o	Br ^o	11	18	15	752.0	16.4	NE	5	neb ^o	
Marruecos y Argelia	Flores															
	Punta Delgada	751.5	+0.3	14.2	Cal ^a	0	neb ^o	Ni ^a		19	15	751.2	15.6	Cal ^a	0	neb ^o
	Funchal	757.7	+0.6	19.0	NE	4	lluv ^o	N ^o ll ^a	4	20	16	757.1	22.0	SE	4	neb ^o

Radiogramas

Precios de suscripción

Un año 18 pesetas. Un semestre 9 pesetas.

Administrador

Habilitado del material de la Dirección general del Instituto Geográfico y Estadístico. Madrid

Dirección: Adresse: Address:

Señor

Jefe del Observatorio Central Meteorológico

Parque del Retiro

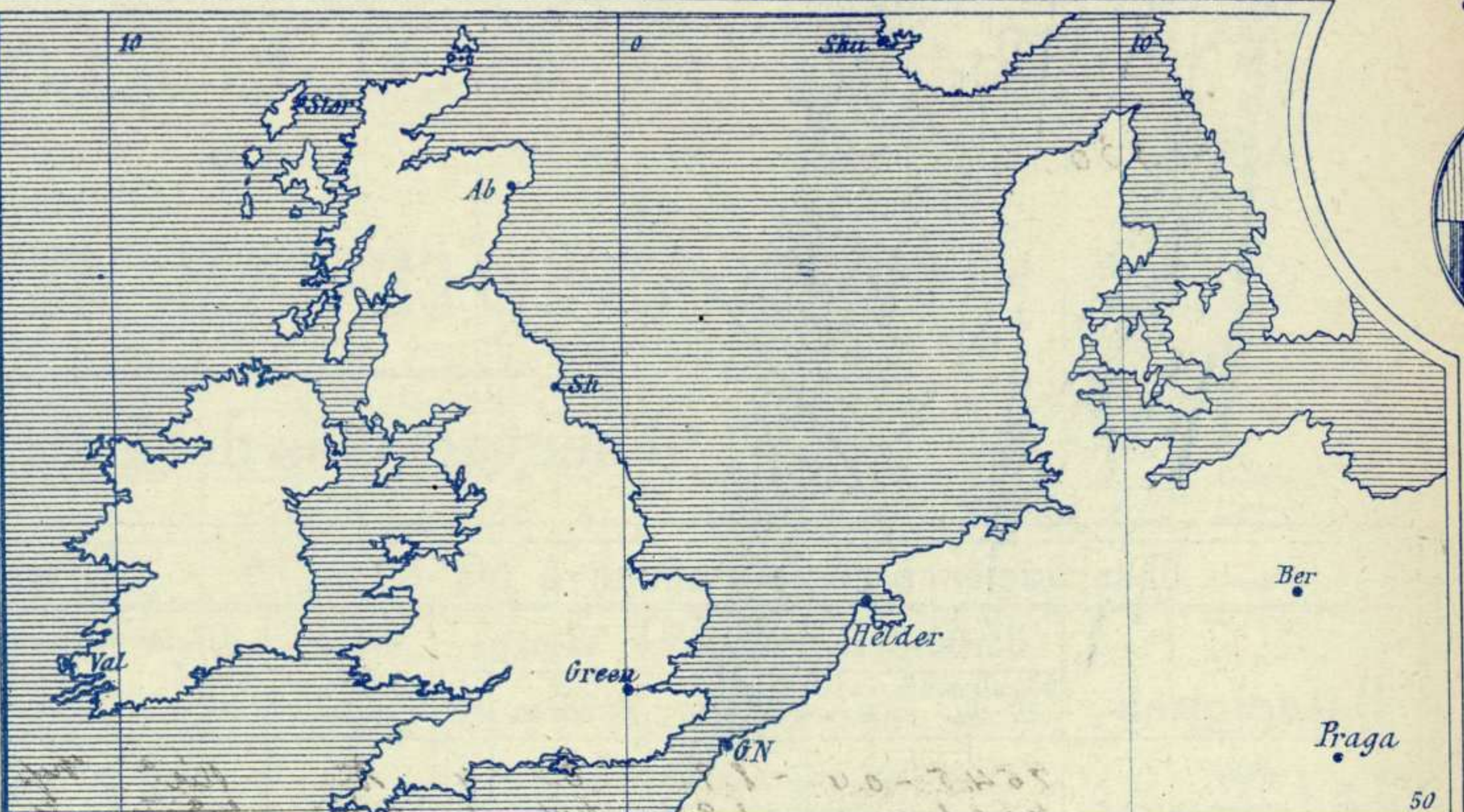
Madrid. (ESPAÑA)

Apartado n.º 285.

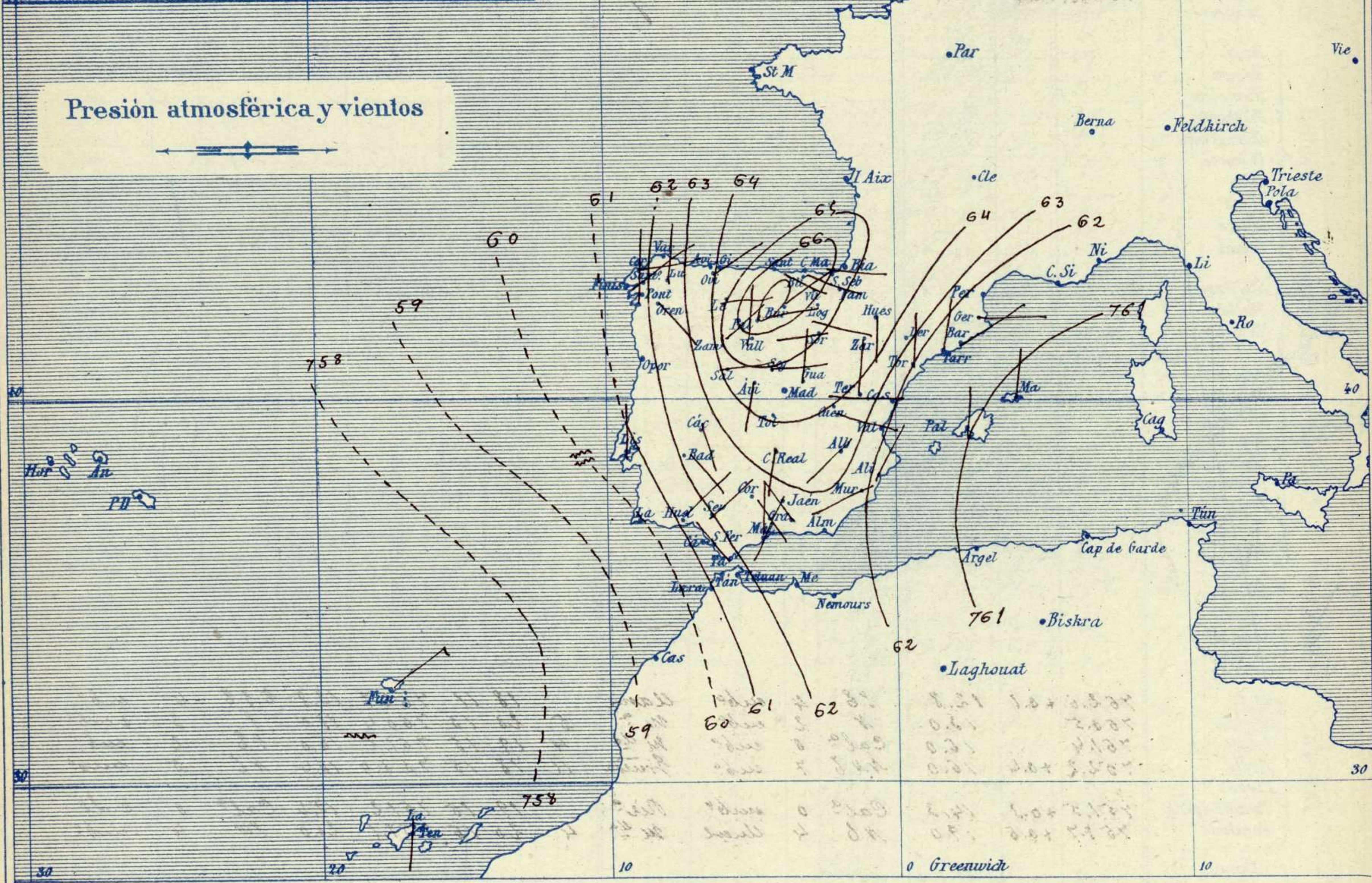



Signos convencionales

Fuerza del viento	Cielo	Mar
0 Calma	○ Despejado	— Llanura
1 Ventolina	☉ Con nubes	~ Rizada
2 Muy flojo	☁ Bruana	~ Marejada
3 Flojo	☉ Niebla	+ Picada
4 Bonancible (Moderado)	☉ Nieve	~ Marejada gruesa
5 Fresquito (Algo fuerte)	☉ Lluvia	~ Gruesa
6 Fresco (Fuerte)	☉ Tormenta	~ Muy gruesa
7 Duro		~ Arbolada
8 Muy duro		~ Muy arbolada
9 Temporal		



Presión atmosférica y vientos



Estado general

La perturbación atmosférica del Atlántico se halla hoy cerca de las Canarias y las presiones altas, aunque debilitadas residen sobre Castilla la Vieja.
 Son frecuentes las nieblas por la mitad septentrional de España y se registraron ligeras lluvias en Andalucía.
 Los vientos soplan flojos de dirección variable y el mar está tranquilo.
 La temperatura máxima de ayer fue de 24 grados en Alicante y Murcia, la mínima de hoy ha sido de 4 grados bajo cero en León.

Saura

El Director general: Martín Sánchez

El Ingeniero Geógrafo Jefe del Observatorio. J. Galbis



Temperaturas y Lluvias



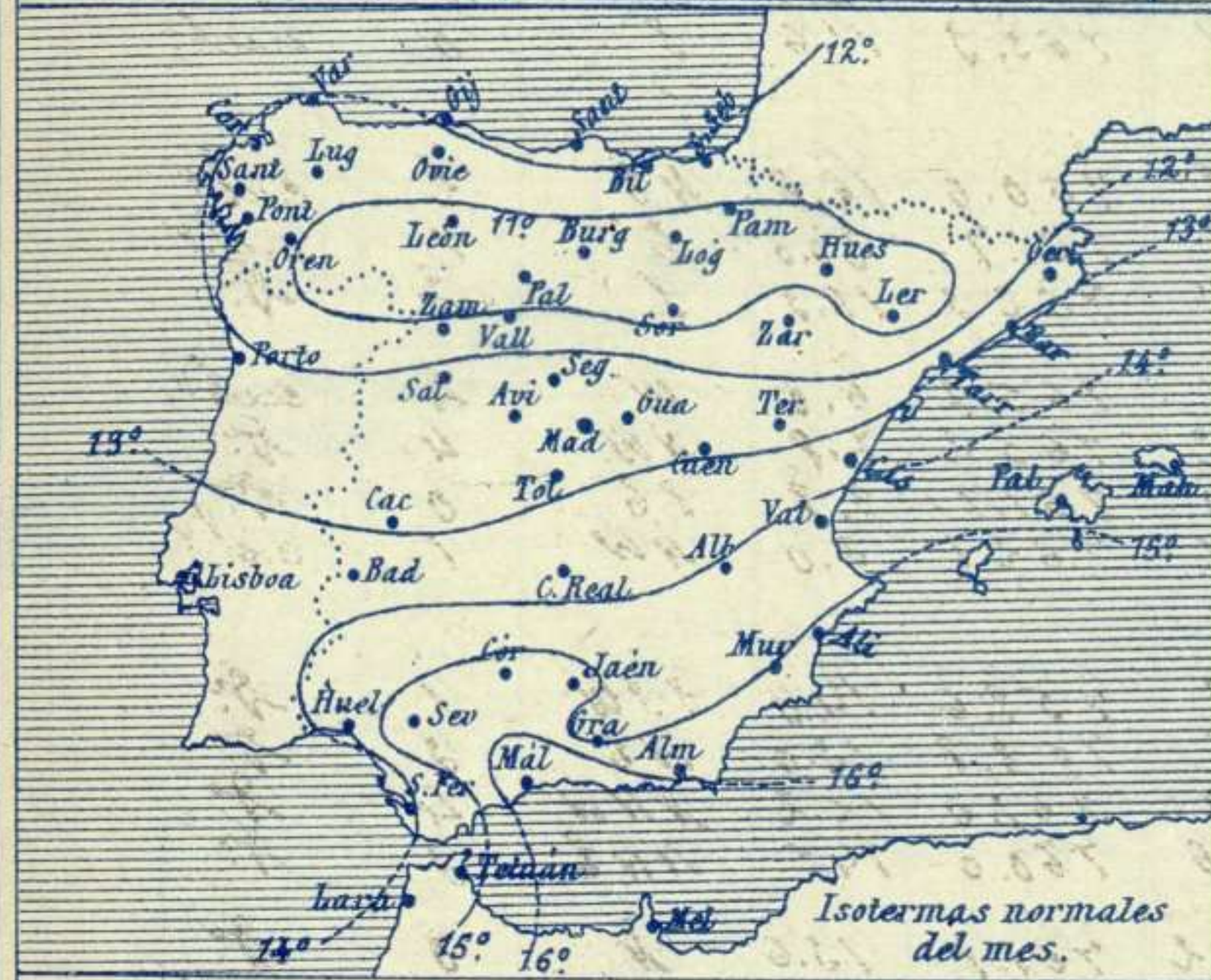
Tiempo probable

EN LAS REGIONES

- I
- II
- III
- IV
- V
- VI
- VII
- VIII
- IX
- X
- XI
- XII

Vientos flojos de direccion variable y buen tiempo de poca estabilidad. Algunas nieblas.

Los números colocados al lado de ● designan m/m de lluvia recogida.



Telegrama para las Comandancias de Marina depositado a las 13. h. d. d. m

No es de esperar cambio notable en el tiempo.

Mal tiempo en las Canarias

Observaciones de Madrid entre 12^h del dia 25 y 12^h del dia 26

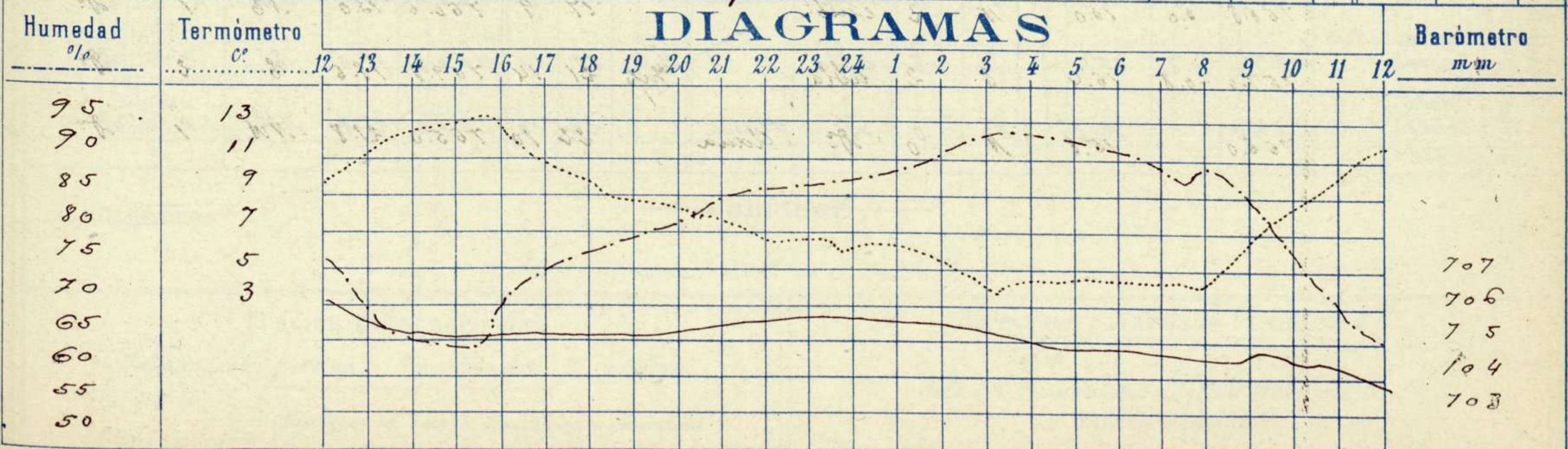
PARQUE DEL RETIRO (Altitud 667 m^s)

Observaciones aerológicas

Hora

Hora	Barómetro m m	Termómetro C°	Humedad o/o	Viento		Lluvia o Nieve	Estado del Cielo	Notas	Observaciones aerológicas		
				Dirección	F ^{va} 0 a 9				Alturas	Dirección del viento	Fuerza 0 a 9
12	703.07	9.5	76	Cal	0	.	Desp ^{do}	Temp ^o máx ^o a la sombra 13.0 Id mín ^o 3.5 Horas de Sol despejado en el día de ayer 8 h ^o 25 mts			
16	704.97	12.1	71	W	1	.	Nuboso				
20	705.16	8.2	81	NW	0	.	Desp ^{do}				
24	705.60	6.2	86	NNE	0	.	Id				
4	704.70	4.0	93	NNE	2	.	Nuboso				
8	704.44	4.0	88	Cal	0	.	Id				
12	703.53	11.4	64	Cal	0	.	C. desp ^o				

DIAGRAMAS



Observaciones de España

Observaciones de la mañana á 8 horas										Id. en las 24 horas		Id. de la vispera á 16 horas				
Estaciones	Barómetro		Temperatura	Viento		Estado del cielo	Estado del mar	Lluvia ó nieve	Temp. extr. ^{as}		Barom. á 0° y al nivel del mar	Temperatura	Viento		Estado del cielo	
	á 0° y al nivel del mar	Variación en 3 horas		Dirección	F ^{ra}				Max. ^a	Min. ^a			Dirección	Fuerra		
Región del N.W. I.	La Coruña	763.1	-0.4	8.3	S	4	Sub.	Llana		14	6	763.4	12.0	N.E.	4	sub.
	Vares															
	Avilés															
	Oijón	765.4	0.0	5.8	S	2	sub.	Llana		11	2	766.8	9.2	S	4	c. sub.
	Oviedo	764.3		3.0	N.E.	1	Pruma	Llana		9	3	765.8	8.6	N.E.	1	sub.
	Fruiteirre	760.9	0.0	14.0	Cal. ^a	0	c. sub.	Llana		18	15	762.5	17.4	Cal. ^a	0	c. sub.
	Santiago	762.1	-0.2	5.7	N.E.	2	sub.			14	5	762.4	12.6	N.E.	2	c. sub.
	Pontevedra	760.2	0.0	9.6	N	2	sub.			18	6	762.1	15.3	S	1	c. sub.
	Lugo	763.2		3.0	N	1	sub.			12	4	762.9	8.2	N.E.	1	sub.
Orense	755.8	0.0	5.0	S.E.	0	sub.			14	2	766.6	10.2	N	1	sub.	
León	765.8		3.2	S	2	sub.			8	4	764.8	7.7	S	1	S.	
Región Cantábrica II	Santander	764.4	0.0	6.9	S.E.	3	sub.			9	7	766.3	8.0	S	3	sub.
	Punta Galea	764.2	0.0	5.2	S.E.	4	sub.	Br. ^a		10	5	766.0	8.2	N	3	sub.
	Bilbao	766.0	-0.5	5.0	S.E.	1	sub.			8	5	767.0	7.0	N.E.	1	sub.
	Cabo Machichaco															
	San Sebastián	766.4	0.0	5.0	S	1	S.	Llana		7	7	767.1	6.4	N	3	sub.
Región del Duero III	Zamora	765.1	+1.0	3.0	N.E.	0	sub.			12	-1	766.0	9.5	N.E.	0	c. d.
	Palencia	766.5	-0.6	-1.0	S.W.	0	sub.			12	-2	763.8	10.0	S	0	c. d.
	Burgos	765.6	-1.0	-2.2	N.E.	0	sub.			4	-2	765.2	3.0	N.E.	1	sub.
	Soria	764.8	0.0	1.4	N.W.	0	S.			12	-3	762.2	16.4	N.W.	0	c. d.
	Valladolid	765.2	-0.4	5.0	N	1	sub.			10	-2	764.9	9.0	S.W.	0	sub.
	Salamanca	763.3	0.0	3.8	S	1	sub.			14	-1	764.2	12.8	S	2	S.
Región Central IV	Ávila	763.8		3.4	S	1	sub.			12	0	762.2	10.6	N	1	c. d.
	Segovia	764.4	-0.1	2.0	S	0	sub.			11	0	762.5	11.0	W	1	S.
	Madrid	764.0	+0.2	4.0	Cal. ^a	0	sub.			120	35	762.9	12.1	W	1	sub.
	Toledo	762.8	0.0	3.0	S	1	sub.			17	5	762.1	16.4	W	0	S.
	Guadalajara	763.4	+0.2	2.6	N	0	sub.			13	1	763.3	11.6	S	0	sub.
Extrem. ^a Mancha V	Cáceres	761.7		11.4	S.S.E.	2	sub.			19	8	760.6	16.6	N.E.	2	c. d.
	Badajoz	762.4	+0.1	9.0	S.E.	0	c. sub.			20	8	761.7	20.0	S	1	c. d.
	Ciudad Real	763.1	-0.3	4.0	S	0	sub.			18	8	762.3	16.3	S	2	S.
Alto Ebro VI	Logroño	764.8		2.0	W	3	S.			8	1	765.7	6.0	W	4	sub.
	Pamplona	764.3	0.0	0.6	N.W.	4	S.			8	-2	765.2	7.8	N.W.	4	S.
	Huesca	765.2	0.0	0.6	S	0	sub.			12	0	761.7	9.8	S.E.	0	S.
	Zaragoza	763.6	0.0	2.6	N.W.	1	S.			10	1	762.1	2.0	N.W.	1	c. d.
Cataluña VII	Lérida	761.4	0.0	3.4	S	0	sub.			16	3	759.6	14.0	S.W.	1	S.
	Gerona	759.3	-0.2	9.0	N.E.	0	sub.	M. ll.		17	8	758.8	12.0	N.E.	3	S.
	Barcelona	762.1		3.9	N	2	S.	Llana		16	3	761.0	12.2	N.W.	2	S.
	Tarragona	761.7	-0.1	6.5	N.W.	2	S.			16	6	760.0	14.5	N.W.	2	S.
Lavante VIII	Teruel	763.9		5.5	N	0	sub.			14	-2	761.1	13.6	N	0	S.
	Castellón	760.7	-0.4	11.9	W	0	sub.	Br. ^a		17	11	760.2	12.4	W	0	sub.
	Valencia	761.2		10.4	N.W.	1	c. sub.	Llana		17	2	760.2	15.6	N.E.	1	S.
Región del Guadalquivir X	Albacete	762.7	0.0	5.8	S.W.	1	sub.			16	3	761.8	14.4	N.W.	2	S.
	Alicante	760.8	+0.6	11.6	N.E.	0	c. d.	Llana		24	10	759.5	21.0	N.W.	0	S.
	Murcia	760.9		11.2	S.W.	0	S.			21	9	760.2	21.2	S	3	S.
Cuenca del Guadalquivir XI	Sevilla	761.9		12.0	N.E.	3	sub.			4	20	761.1	2.6	N.E.	2	sub.
	Córdoba	762.3	0.0	9.4	S.E.	1	sub.			21	8	761.9	20.2	S	1	sub.
	Jaén	762.4		12.6	S.W.	0	S.			19	9	762.2	18.2	W	0	S.
	Granada	762.6	-0.2	8.4	N.W.	1	c. d.			21	7	762.1	19.6	N	0	sub.
Costa del Sur XII	Huelva	761.3		15.7	N.E.	0	sub.	M. ll.		24	7	760.2	21.8	S.E.	1	c. d.
	San Fernando	764.2	-0.2	23.0	S	4	sub.	M. ^a		22	12	761.5	11.0	S.E.	2	sub.
	Tarifa	761.7	0.0	16.0	N.W.	1	c. sub.	Llana		16	14	760.6	15.8	S	4	S.
	Málaga	762.8	+0.2	12.8	N.W.	0	c. sub.	Llana		20	11	762.6	17.1	S	1	c. sub.
	Almería	761.6	1	15.8	W	1	sub.	Llana		19	16	761.4	16.0	S.W.	0	sub.
Canales XIII	Palma	761.0	+0.2	11.0	N	3	c. d.	Br. ^a		19	9	760.0	18.0	W	2	S.
	Mahón	760.8	0.0	10.0	N	2	c. sub.			17	9	760.6	12.0	N.E.	1	S.
Africa	Sta Cruz de Ten. ^a	757.0	-0.8	16.4	S	2	sub.			21	14	759.2	18.6	S	2	S.
	Laguna															
Africa	Tetuán	766.0		15.8	N	0	S.	Llana		22	10	765.0	21.8	N.W.	1	S.
	Melilla															
	Larache															

— Noticias —