

DIRECCIÓN GENERAL DEL INSTITUTO GEOGRÁFICO Y ESTADÍSTICO

AÑO XXIII

BOLETÍN

1915

Núm. 292

DEL

19 de Octubre

OBSERVATORIO CENTRAL METEOROLÓGICO

Observaciones del Extranjero

Observaciones de la mañana á las 7 ^h										Id. en las 24 horas		Id. de la vispera por la tarde			
Estaciones	Barómetro		Temperatura	Viento		Estado del cielo	Estado del mar	Lluvia ó nieve	Temp. extr. ^{as}		Barom. á 0° y al nivel del mar	Temperatura	Viento		Estado del cielo
	á 0° y al nivel del mar	Variación en 3 horas		Dirección	F ^{va}				Max. ^a	Min. ^a			Dirección	F ^{va}	
Escandinavia	Bodo	775.6	+0.8	7	6	1	Nub.	llana	8	6	775.5	7	6	1	sub.
	Cristiansund	775.6	+0.9	8	SW	3	c. nub.	Riv.	10	8	772.9	9	Cal.	0	c. nub.
	Shudesnoes														
Europa Oriental y Central	Riga														
	Moscou														
	Nicolaiev														
	Feldkirch														
	Czernovitz														
	Cracovia														
	Pola														
	Viena														
Berlin															
Berna															
Islas Británicas	Stornoway														
	Shields														
	Valentia														
Francia	Gris Nez														
	St. Mathieu														
	Isla de Aix														
	Biarritz														
	Paris														
	Clermont														
	Perpiñán														
Cabo Sicié															
Niza															
Italia	Liorna														
	Roma														
	Cagliari														
	Palermo														
Portugal	Porto	X 766.2	+0.3	10.2	ENE	3	7.	llana	20	7	766.7	13.1	8	3	7.
	Lisboa	763.6	0.0	14	NNW	4	7.	llana	23	14	764.4	14	NNW	4	7.
	Lagos	763.2	+0.2	15	Cal.	0	7.	llana	25	13	763.6	20	N	2	c. nub.
	Horta	765.9	+0.2	20	SPW	5	sub.	llana	23	20	768.3	20	SPW	5	sub.
	Flores														
	Punta Delgada	767.8	-0.3	20.0	Cal.	2	sub.	Riv.	22	16	769.8	18.1	Cal.	0	c. nub.
	Funchal	766.0	+0.1	16	NE	4	llana	llana	1	22	765.9	21	NE	4	sub.
Marruecos y Argelia	Tanger	762.4		18.6	NE	1	7.		23	15	762.7	20.4	NE	2	c. d.
	Oran														
	Laghout														
	Argel														
	Cap de Garde														
	Tinez														

Radiogramas

Precios de suscripción

Un año...18...pesetas. Un semestre...9...pesetas.

Administrador

Habilitado del material de la Dirección general del Instituto Geográfico y Estadístico. Madrid

Dirección : Adresse : Address :

Señor

Jefe del Observatorio Central Meteorológico

Parque del Retiro

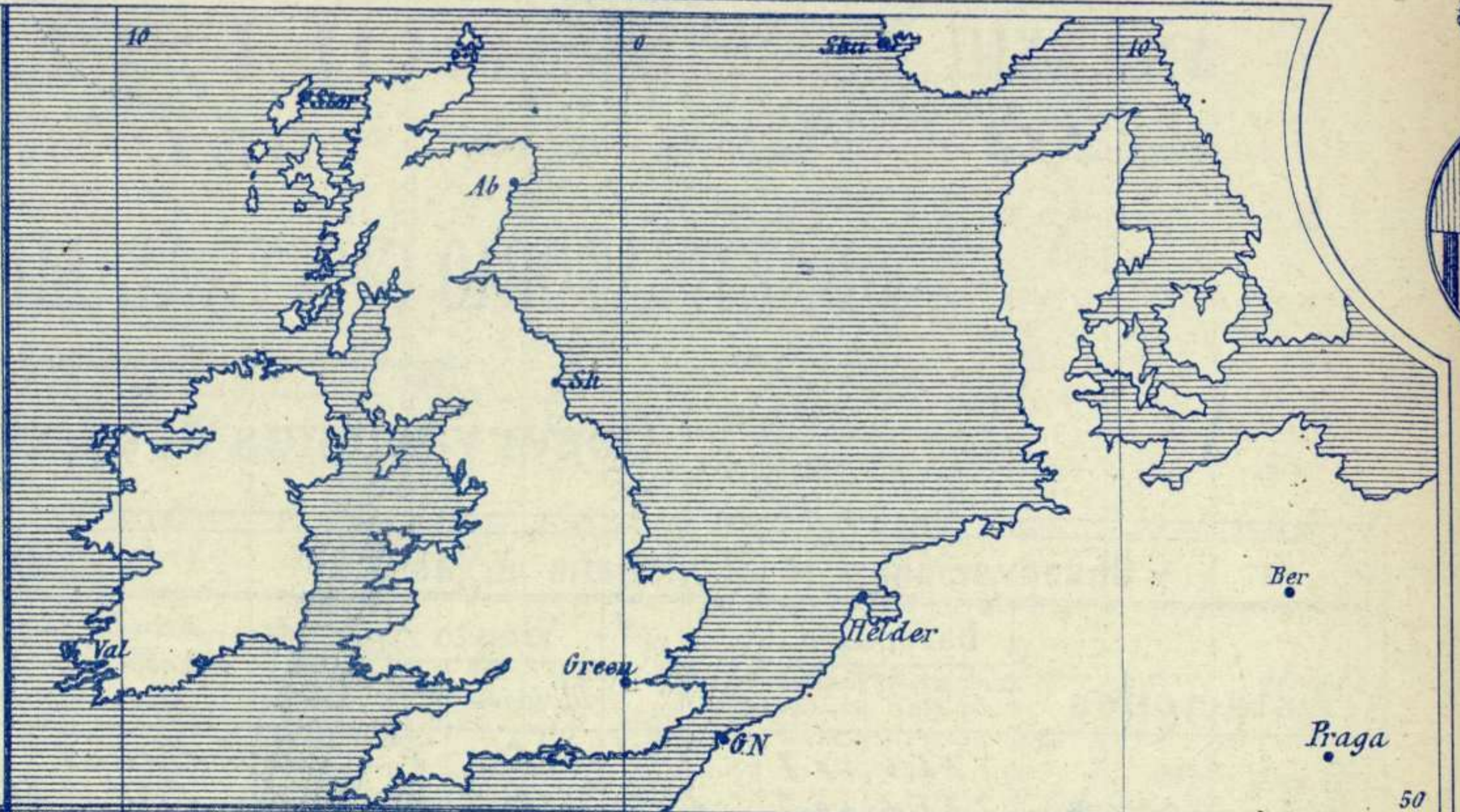
Madrid. (ESPAÑA)

Apartado n.º 285.

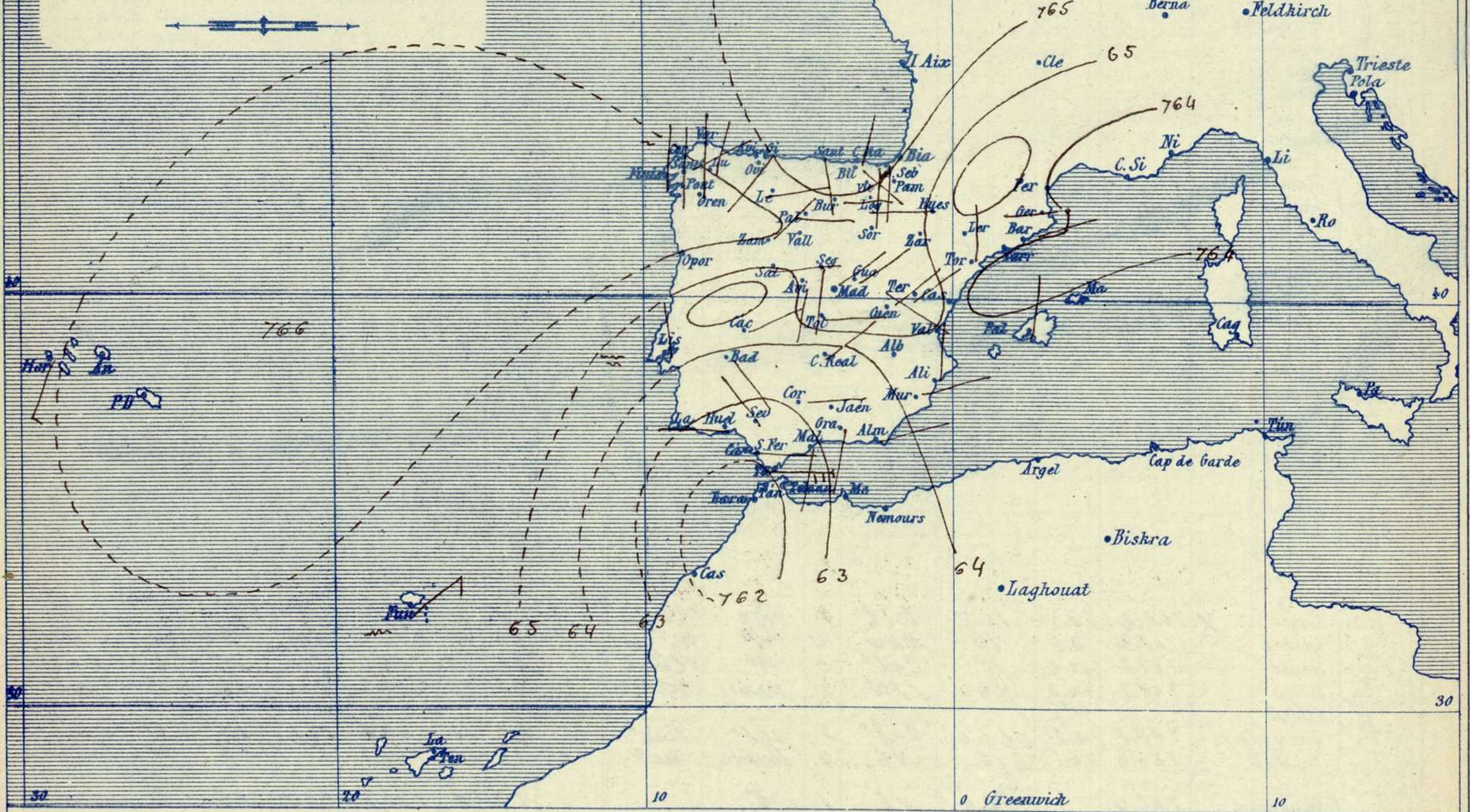


Signos convencionales

Fuerza del viento	Cielo	Mar
0 Calma	○ Despejado	{ Llanura
1 Ventolina	○ Con nubes	{ Rizada
2 Muy flojo	⊖ Bruma	{ Marejada
3 Flojo	⊖ Niebla	{ Picada
4 Bonancible (Moderado)	⊗ Nieve	{ Marejada gruesa
5 Fresquito (Algo fuerte)	⊗ Nieve	{ Gruesa
6 Fresco (Fuerte)	● Lluvia	{ Muy gruesa
7 Duro	⚡ Tormenta	{ Arbolada
8 Muy duro		{ Muy arbolada
9 Temporal		



Presión atmosférica y vientos



Estado general

Persiste al Occidente de Marruecos un área de presiones débiles por lo cual continúa soplando Levante en el estrecho de Gibraltar y costas adyacentes.

El tiempo es bueno para toda España, pues las lluvias registradas son de poca importancia; los vientos soplan flojos de dirección variable y la temperatura se mantiene relativamente suave: la máxima de ayer fue de 27 grados en Sevilla y Córdoba y la mínima de hoy ha sido de 1 grado en Segovia.

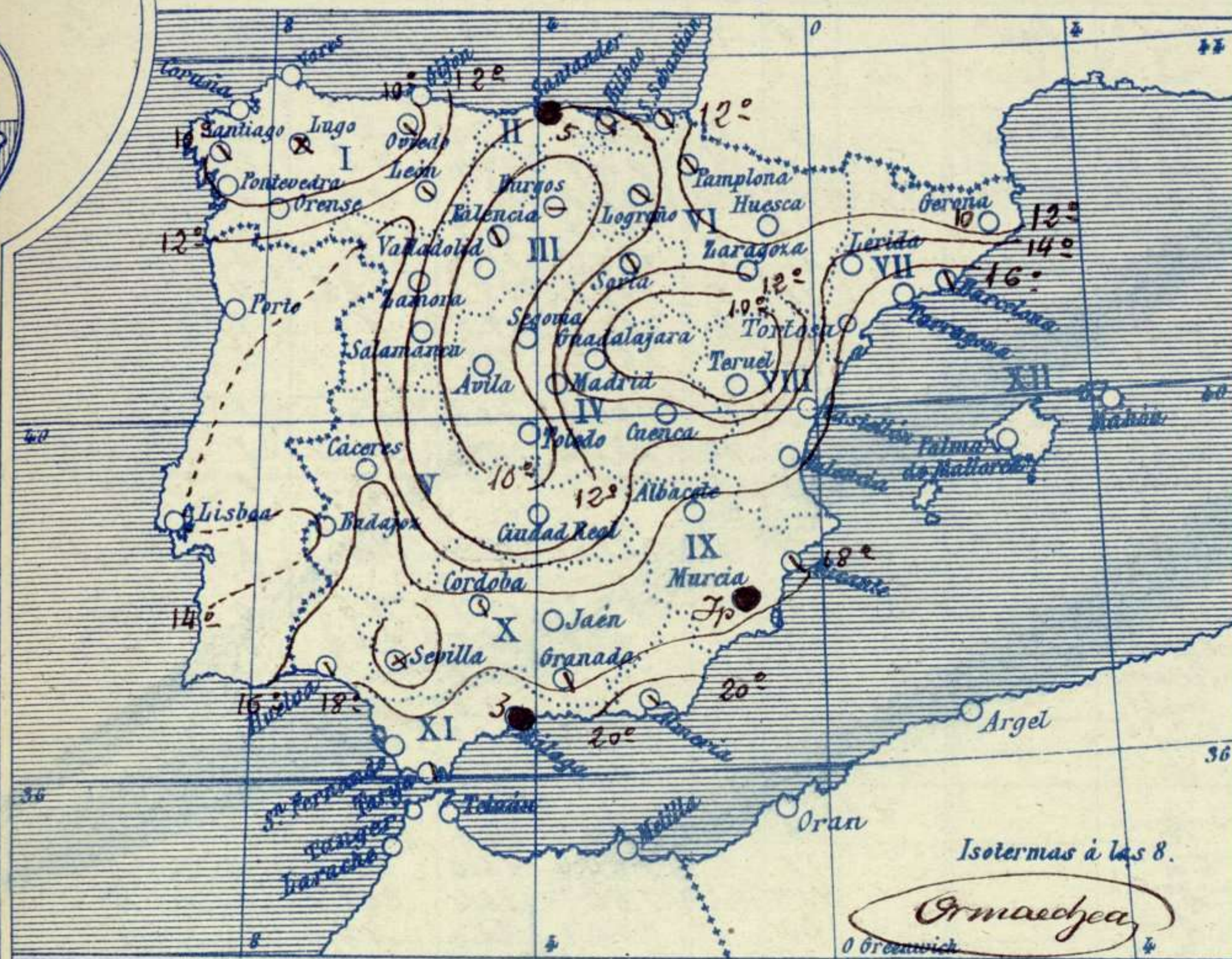
Las presiones altas residen entre las Azores y Galicia.

Sano



Temperaturas y Lluvias

Tiempo probable



EN LAS REGIONES

- I
- II
- III
- IV
- V
- VI
- VII
- VIII
- IX
- X
- XI
- XII

*Vientos flojos de dirección variable y buen tiempo.
Levante en el Estrecho de Gibraltar*

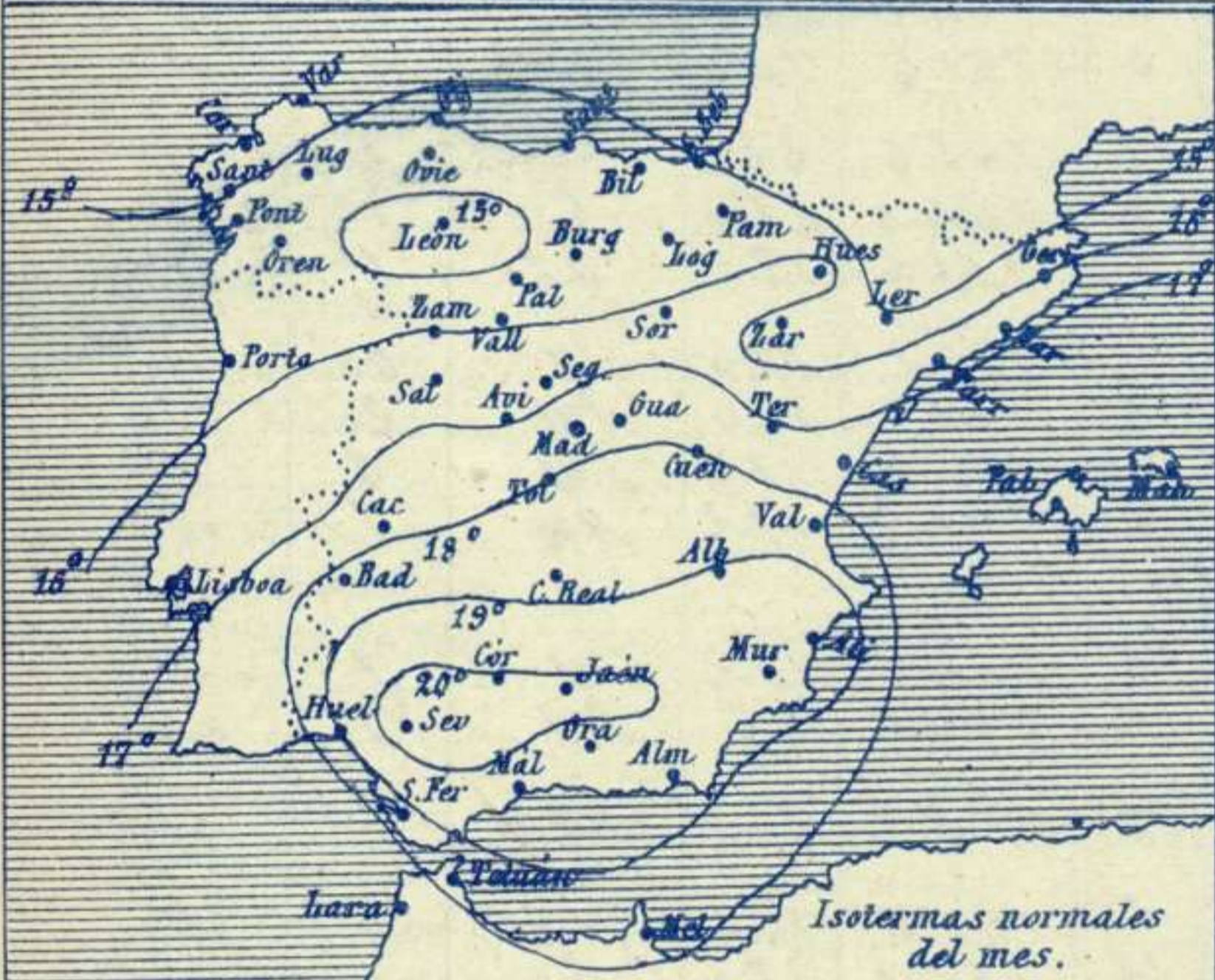
Isotermas a las 8.

Ormaechea

Los números colocados al lado de ● designan m/m de lluvia recogida.

Telegrama para las Comandancias de Marina depositado a las 12 h. s. a. m

No es probable que cambie el tiempo en nuestras costas.



Isotermas normales del mes.

Observaciones de Madrid entre 12^h del día 18 y 12^h del día 19

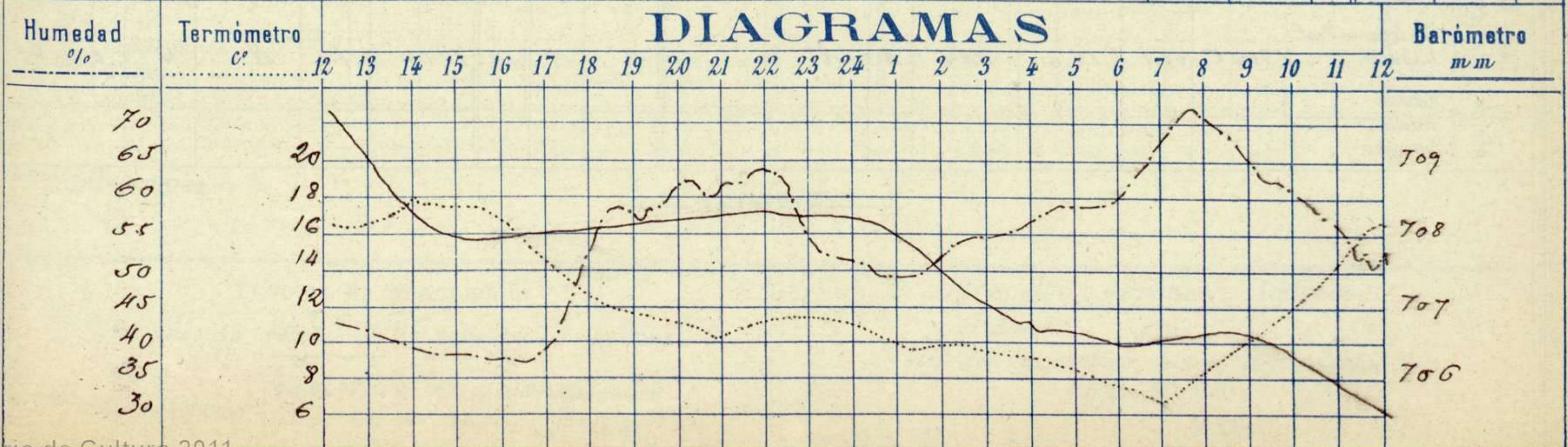
Observaciones aerológicas

PARQUE DEL RETIRO (Altitud 667 m^s)

Hora

Hora	Barómetro m m	Termómetro C°	Humedad o/o	Viento		Lluvia o Nieve	Estado del Cielo	Notas	Observaciones aerológicas		
				Dirección	F ^{va} 0 a 9				Alturas	Dirección del viento	Flujo 0 a 9
12	707.65	16.7	43	NNE	1		Id	Temp. máx. a la sombra 17.9			
16	707.98	16.4	37	Cal.	0		Id	Id. mínima id. 6.4			
20	708.24	11.0	62	WNW	0		Id	Horas de Sol despejado en el día de ayer 10 h. 10 min.			
24	708.20	10.8	51	WNW	1		Id				
4	706.60	8.9	57	WNW	2		Id				
8	706.57	8.4	70	NE	1		Id				
12	705.45	16.6	51	Cal.	0		Id				

DIAGRAMAS



Observaciones de España

Observaciones de la mañana á 8 horas										Id. en las 24 horas			Id. de la vispera á 16 horas			
Estaciones	Barómetro		Temperatura	Viento		Estado del cielo	Estado del mar	Lluvia ó nieve	Temp. extr. ^{as}		Barom. á 0.º y al nivel del mar	Temperatura	Viento		Estado del cielo	
	á 0.º y al nivel del mar	Variación en 3 horas		Dirección	fuerza				Max. ^a	Min. ^a			Dirección	Fuerza		
Región del N.W. I.	La Coruña	766.4	0.0	8.9	SE	2	neb. ^o	Neb. ^a	16	4	768.1	16	NNE	4	c.d. ^o	
	Vares															
	Avilés															
	Gijón	764.6	0.0	10.8	SW	2	ñ.	llana	17	8	765.7	15.0	N	2	c.d. ^o	
	Oniedo	764.6		8.2	SW	4	neb. ^o		14	7	767.6	14.4	NB	1	c.ub. ^o	
	Finisterre	765.8	-0.3	15.6	N	2	neb. ^o	M.lla	18	16	767.2	16.5	NB	2	neb. ^o	
	Santiago	766.1	-0.2	7.6	NB	2	neb. ^o		18	6	767.2	14.9	NB	2	neb. ^o	
	Pontevedra	765.6	0.0	9.4	N	2	ñ.		21	8	766.5	18.2	N	1	c.ub. ^o	
Región Cantábrica II	Lugo	766.2		5.6	NNB	1	ubla.		15	5	768.2	15.3	NNB	4	c.d. ^o	
	Orense	767.6	0.0	10.0	N	1	neb. ^o		21	4	767.2	19.5	N	1	c.ub. ^o	
	León	765.6		10.0	S	1	c.ub. ^o		14	6	766.9	11.5	S	1	ñ.	
	Santander	764.2	-0.1	12.1	SSB	0	neb. ^o	M.lla	5	11	766.9	16.1	NW	1	c.d. ^o	
	Punta Galea	763.8	-0.1	11.3	NNB	2	neb. ^o	M.lla	2	10	765.2	17.1	NW	2	c.ub. ^o	
Región del Duero III	Bilbao	765.4	+0.2	11	SB	1	neb. ^o		18	8	767.7	16	N	1	neb. ^o	
	Cabo Machichaco															
	San Sebastián	765.4	-0.4	10.8	S	1	neb. ^o	M.lla	7up	17	7	768.0	15.6	NW	2	neb. ^o
	Zamora	766.9	+1.0	7.6	NB	0	ñ.		18	4	769.2	15.4	NB	0	ñ.	
	Palencia	766.9	0.0	5.0	S	0	c.ub. ^o		17	2	765.7	15.5	SNB	0	ñ.	
Región Central IV	Burgos	765.9	-0.2	5.0	S	0	bruma		13	4	765.9	12.4	NB	1	ñ.	
	Soria	765.5	0.0	6.6	N	1	neb. ^o		15	2	765.2	13.6	N	2	ñ.	
	Valladolid	766.0	-1.4	4.6	SB	1	c.d. ^o		19	2	766.2	16.8	NW	1	ñ.	
	Salamanca	764.2	+0.2	6.4	S	1	ñ.		17	2	765.5	12.0	SB	2	ñ.	
	Ávila	766.2		8.4	S	0	ñ.		16	2	764.1	14.6	NW	1	ñ.	
Región Extrem. ^a Mancha V	Segovia	765.2	+0.2	6.0	S	2	c.d. ^o		17	1	764.4	16.0	N	0	ñ.	
	Madrid	765.2	+0.1	8.4	NB	1	ñ.		17.9	6.4	765.1	16.4	Cal. ^a	0	ñ.	
	Toledo	765.7	-0.4	6.0	S	1	ñ.		20	4	766.7	20.0	NB	0	ñ.	
	Guadalajara	765.1		6.0	NB	0	ñ.		18	4	764.2	18.4	NB	0	ñ.	
	Cuenca	764.2		7.0	NB	4	c.ub. ^o		18	0	761.6	16.0	NW	0	ñ.	
Alto Ebro VI	Cáceres	763.8		12.4	SNB	2	ñ.		22	11	763.6	22.2	N	2	ñ.	
	Badajoz	763.2	0.0	12.2	SB	0	ñ.		24	10	764.0	24.0	S	1	ñ.	
	Ciudad Real	763.0	0.0	7.8	NB	0	ñ.		21	7	764.6	19.8	NB	1	ñ.	
	Logroño	765.0		9.2	N	0	neb. ^o		18	6	767.1	17.4	W	0	neb. ^o	
Región Cataluña VII	Pamplona	761.2		2.2	NW	2	neb. ^o		14	6	766.7	12.4	SW	2	c.d. ^o	
	Huesca	764.2	-0.5	8.2	W	0	ñ.		19.6	4.6	765.2	18.4	SW	0	ñ.	
	Zaragoza	764.7	0.0	11.0	NW	1	ñ.		18	8	766.2	17.2	NW	1	ñ.	
Región Levante VIII	Lérida			9.4	W	0	neb. ^o		10	2.0	8	764.9	15.2	W	1	ñ.
	Gerona	762.9		9.4	W	0	neb. ^o									
	Barcelona	762.6	-0.1	17	NB	2	c.ub. ^o	llana	21	12	764.2	19	SW	2	neb. ^o	
	Tarragona															
Región del Guadalquivir IX	Tortosa	764.2	-0.2	15.6	N	1	ñ.		21	10	765.5	20.2	NNW	2	ñ.	
	Teruel	767.2		2.9	NB	0	ñ.		17	2	765.6	14.5	NB	0	ñ.	
Región del SE X	Castellón	761.5	0.0	14.8	W	0	ñ.	llana	21	12	762.0	18.0	S	1	c.d. ^o	
	Valencia	764.1		15.4	NW	0	ñ.		20	12	765.6	19.2	SSB	0	c.d. ^o	
	Albacete															
	Alicante	762.4	-0.2	17	N	0	neb. ^o	llana	22	16	764.8	20	SNB	2	c.d. ^o	
	Murcia	762.7		17.4	NB	0	neb. ^o		21	16	764.8	20.4	NB	2	neb. ^o	
Región del S XI	Sevilla			15.0	NW	2	ubla.		27	14	762.5	26.8	SB	1	c.d. ^o	
	Córdoba	762.8	0.0	16.6	S	1	neb. ^o		27	14	762.7	26.0	SB	1	c.d. ^o	
	Jaén	766.5		15.2	WNW	0	ñ.		22	13	763.8	20.8	W	0	ñ.	
	Granada	763.8	+0.2	12.4	S	0	neb. ^o		22	12	763.4	21.4	S	5	neb. ^o	
	Huelva	762.9		17.2	W	0	neb. ^o	Neb. ^a	24	10	763.6	23.2	W	2	c.ub. ^o	
Región del S XII	San Fernando	762.6	-0.6	19	S	2	ñ.	Neb. ^a	22	15	763.7	20	S	2	c.d. ^o	
	Tarifa	761.8	+0.1	18.8	S	0	c.ub. ^o	M.lla	20	17	763.9	19.8	S	6	neb. ^o	
	Málaga	761.5	+0.2	19	S	1	lluvia	Neb. ^a	22	19	765.6	21	S	2	neb. ^o	
	Almería	763.4		21.4	NB	2	neb. ^o	Neb. ^a	24	21	764.8	23.6	S	2	neb. ^o	
Región del S XIII	Palma	764.7	-0.8	14	N	2	ñ.	Neb. ^a	21	14	765.4	19	S	2	neb. ^o	
	Mahón	764.5	-0.2	16	W	1	neb. ^o		20	12	765.2	18	N	2	c.d. ^o	
Región del S XIV	Sta Cruz de Ten. ^o															
	Laguna	764.5	+0.1	16.0	NNW	0	ñ.		1	19	14	764.4	17.0	N	4	c.ub. ^o
Africa	Tetuan															
	Melilla															
	Larache															

— Noticias —