

DIRECCIÓN GENERAL DEL INSTITUTO GEOGRÁFICO Y ESTADÍSTICO

AÑO XXIII

BOLETÍN

1915

Núm. 280

DEL

7 de Octubre

OBSERVATORIO CENTRAL METEOROLÓGICO

Observaciones del Extranjero

Observaciones de la mañana á las 7 ^h										Id. en las 24 horas		Id. de la vispera por la tarde			
Estaciones	Barómetro		Temperatura	Viento		Estado del cielo	Estado del mar	Lluvia ó nieve	Temp. extr. ^{as}		Barom. á 0° y al nivel del mar	Temperatura	Viento		Estado del cielo
	á 0° y al nivel del mar	Variación en 3 horas		Dirección	F ^{va}				Max. ^a	Min. ^a			Dirección	F ^{va}	
Escandinavia	Bodo	770.2	-0.8	5	8	1	e. d. ^o	llana	7	2	772.5	6	Cal. ^a	0	sub. ^a
	Cristiansund	?	0.0	7	2	0	sub. ^a	llana	12	6	761.9	11	Cal. ^a	0	niebla
	Skudesnoes														
Europa Oriental y Central	Riga														
	Moscou														
	Nicolaiev														
	Feldkirch														
	Czernovitz														
	Cracovia														
	Pola														
	Viena														
Berlin															
Berna															
Islas Británicas	Stornoway														
	Shields														
	Valentia														
Francia	Gris Nex														
	St. Mathieu														
	Isla de Aix														
	Biarritz														
	Paris														
	Clermont														
	Perpiñán														
Cabo Sicié															
Niza															
Italia	Liorna														
	Roma														
	Cagliari														
	Palermo														
Portugal	Porto	766.9	+0.3	15.0	NNE	2	ubla	Ciel. ^a	21	11	767.0	26.8	ENE	1	de
	Lisboa	765.3	+0.4	15	N	2	de	M. de	24	10	764.7	22	NW	4	de
	Lagos	764.7	0.0	16	NE	1	de	Ciel. ^a	26	15	763.8	21	N	2	e. d. ^o
	Horta	762.7	+1.1	20	SW	4	sub. ^a	M. de	4	24	761.9	21	ENE	5	sub. ^a
	Flores														
	Punta Delgada	763.7	+0.4	21.8	NW	4	de	M. de	3	24	764.2	21.8	NW	5	sub. ^a
Funchal	765.8	+0.3	18	NE	3	de	Niza	24	17	765.2	24	NE	3	de	
Marruecos y Argelia	Tanger														
	Oran														
	Laghounat														
	Argel														
	Cap de Garde														
	Tinex														
Biskra															

Radiogramas

Precios de suscripción

Un año... 18 pesetas. Un semestre... 9 pesetas.

Administrador

(Habilitado del material de la Dirección general del Instituto Geográfico y Estadístico. Madrid)

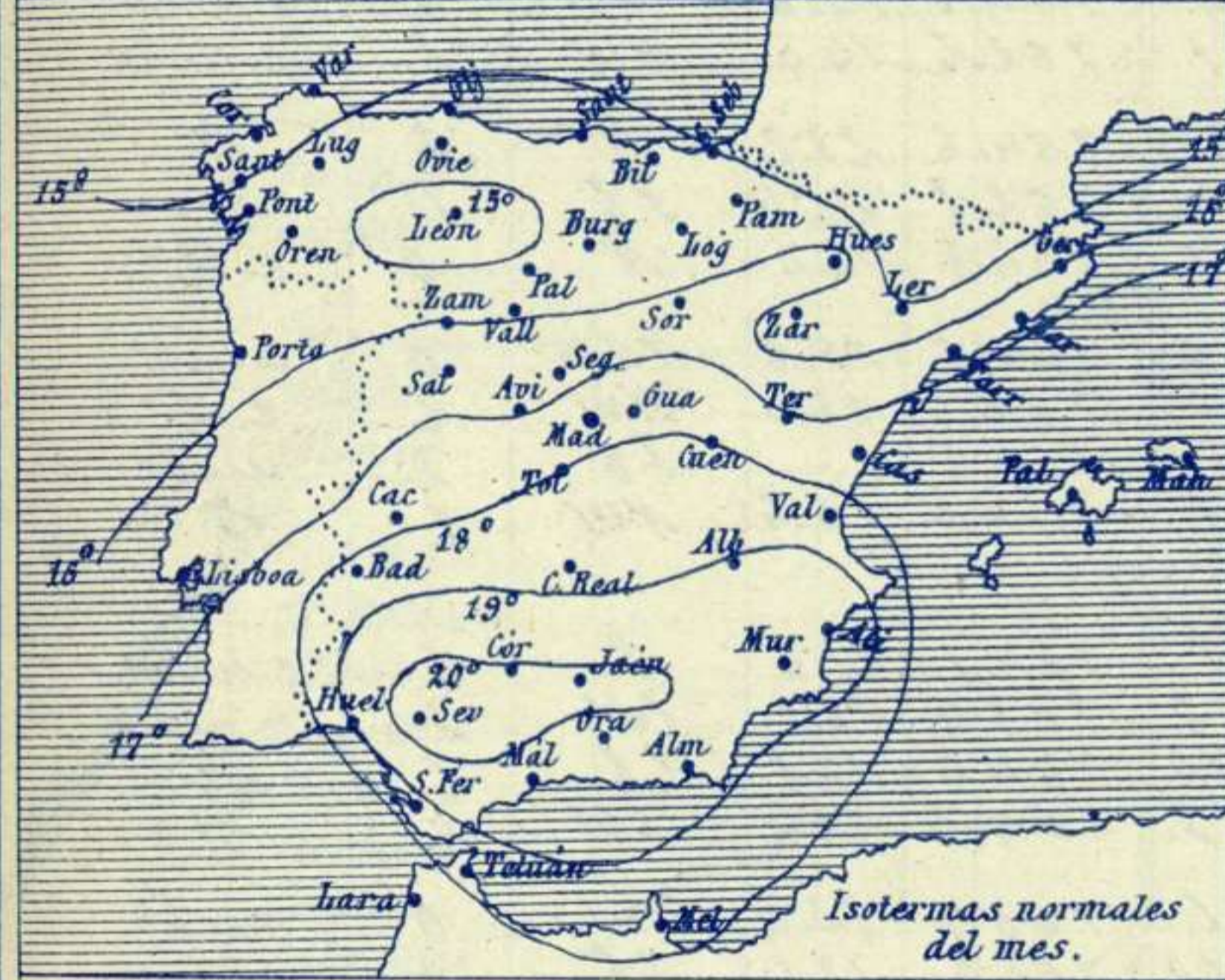
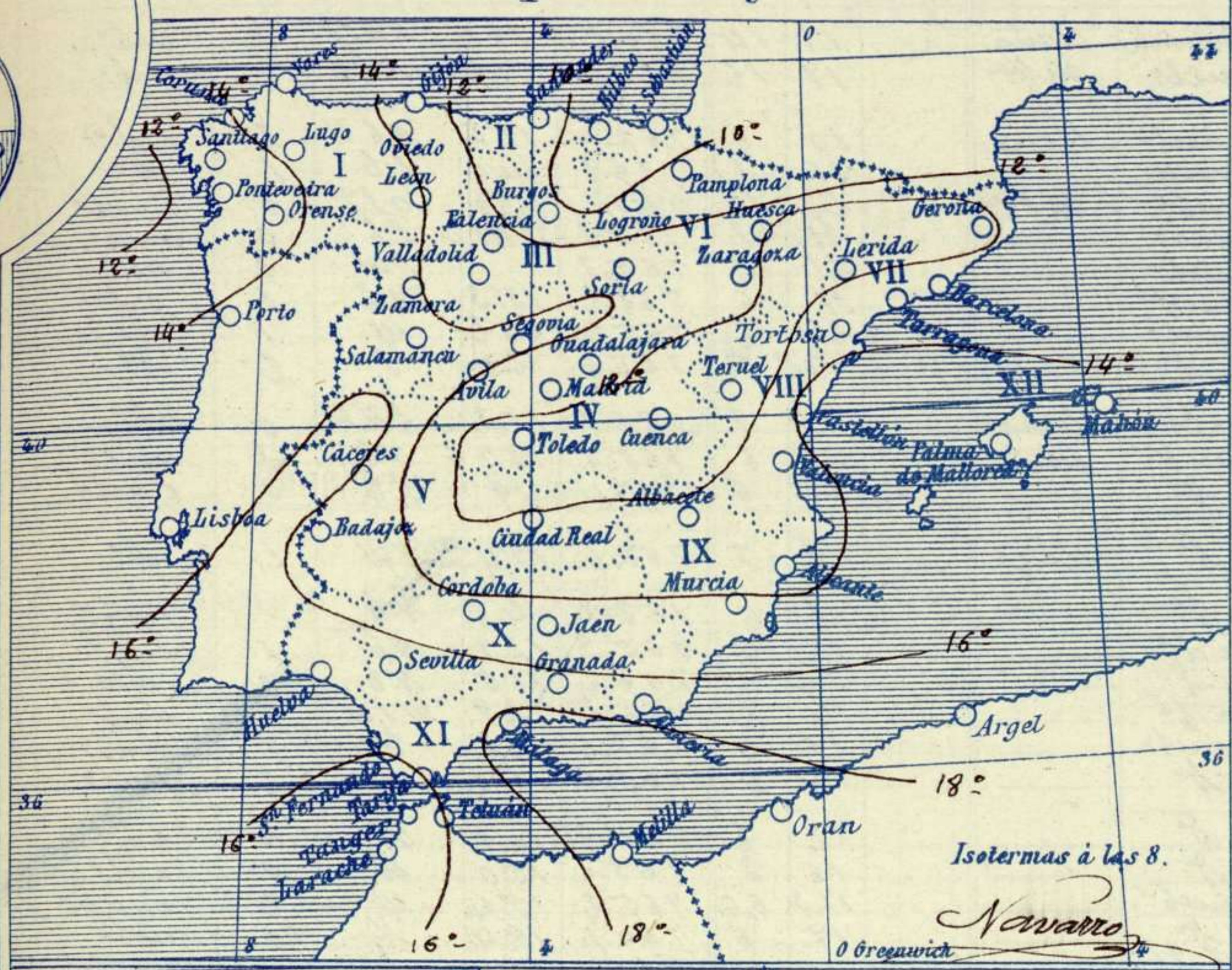
Dirección : Adresse : Address :

Señor
Jefe del Observatorio Central Meteorológico
Parque del Retiro

Madrid. (ESPAÑA)

Apartado n.º 285.

Temperaturas y Lluvias



Los números colocados al lado de ● designan m/m de lluvia recogida.

Tiempo probable

EN LAS REGIONES

- I } Vientos flojos de la region del Sur y tendencia a empeorar.
- II } Vientos flojos de la region del Este y buen tiempo.
- III }
- IV }
- V }
- VI } Vientos flojos de direccion variable y buen tiempo de poca estabilidad.
- VII }
- VIII }
- IX }
- X } Vientos flojos o moderados de la region del Este y tiempo incierto.
- XI }
- XII } Vientos flojos de direccion variable y buen tiempo.

Telegrama para las Comandancias de Marina depositado a las 12 h. 65 m

Viende a empeorar el tiempo en las costas Gallegas y en las de Andalucía

Observaciones de Madrid entre 12^h del dia 6 y 12^h del dia 7

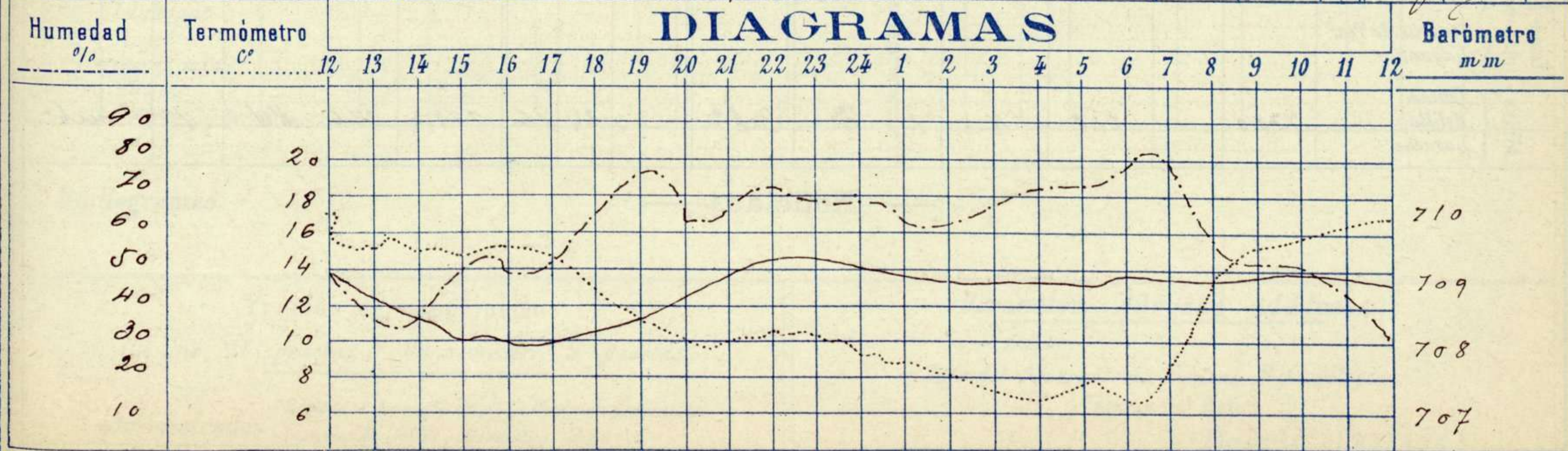
PARQUE DEL RETIRO (Altitud 667 m^s)

Observaciones aerológicas

Hora 11^{da}

Hora	Barómetro m m	Termómetro C°	Humedad o/o	Viento		Lluvia o Nieve	Estado del Cielo	Notas	Alturas	Dirección del viento	Fuerza 0 a 9	Alturas	Dirección del viento	Fuerza 0 a 9
				Dirección	F ^{ra} 0 a 3									
12	708.96	16.1	48	E. N. E.	2		Cubierto	Temperatura máxima	100	S	2	3000	N. N. W.	6
16	707.92	15.4	49	W	2		C. cubierto	a la sombra 17.7	200	S. S. W.	2	3500	N. N. W.	9
20	705.67	9.9	65	N.	1		Desp ^{do}	H. mínima id 6.6	400	S. S. W.	1	4000	N. N. W.	9
24	709.65	7.6	68	N. E.	3		H.	Horas de Sol despejado en el dia de ayer 7 ^{hs} 55 ^{mts}	600	W. N. W.	2	4500	N. N. W.	9
4	708.86	6.8	73	N. E.	1		Nuboso		800	M. N. W.	1	5000	N. N. W.	9
8	708.87	9.8	59	E.	0		H.		1000	N. W.	2	5500	N. N. W.	9
12	708.17	17.1	48	S. S. W.	2		C. Desp ^{do}		1500	N. N. W.	4			
									2000	N. N. W.	5			

DIAGRAMAS



Observaciones de España

Observaciones de la mañana á 8 horas										Id. en las 24 horas		Id. de la vispera á 16 horas				
Estaciones	Barómetro		Temperatura	Viento		Estado del cielo	Estado del mar	Lluvia ó nieve	Temp. ^s extr. ^{as}		Barom. ^o á 0° y al nivel del mar	Temperatura	Viento		Estado del cielo	
	a 0° y al nivel del mar	Variación en 3 horas		Dirección	fuerza				Max. ^a	Min. ^a			Dirección	Fuerza		
Región del N.W. I.	La Coruña	765.3	-0.7	19	SSB	1	Borruma	Clana	19	14	766.2	19	NNB	3	emb.	
	Vares	764.9	-0.8	14.2	SB	1	emb.	M. Ua	17	12	766.5	14.2	NB	4	emb.	
	Avilés															
	Gijón	769.6	-0.5	11.5	PN	1	emb.	Clana	10	6	767.7	17.3	NB	2	c. d.º	
	Oniedo	765.1		10.4	PN	1	Borruma		16	8	766.9	14.0	SB	1	emb.	
	Finisterre	765.4	0.0	15.8	Cal. ^a	0	emb.	M. Ua	20	18	766.1	19.0	Cal. ^a	0	c. emb.	
	Santiago	765.1	-0.5	11.9	NW	2	emb.		21	11	765.8	18.9	SB	0	emb.	
	Pontevedra	765.9	0.0	17.6	N	2	emb.		21	12	765.8		PN	2	emb.	
	Lugo	766.5		11	SB	1	emb.		17	6	768.2	15.3	NB	1	c. d.º	
	Ortense	767.2	0.0	12.2	S	1	emb.		24	8	765.6	23.2	W	1	emb.	
León	767.2		10.0	S	2	c. d.º		14	5	766.6	12.0	S	2	emb.		
Región Cantábrica II	Santander	764.9	-0.5	11.2	S	1	emb.	Clana	16	9	766.7	15.2	NNB	0	emb.	
	Punta Galea	765.4	+0.3	10.0	SB	5	emb.	Ni. ^a	15	8	765.5	15.1	NB	2	emb.	
	Bilbao	767.4	+0.3	7.9	S	1	emb.		20	6	767.4	19	SB	0	c. emb.	
	Cabo Machichaco															
	San Sebastián	767.0	-0.2	14.4	S	0	emb.	Clana	22	7	767.6	17.4	NW	1	emb.	
Región del Duero III	Zamora	767.3	+1.0	?	SB	1	emb.		17	6	768.8	14.8	NB	1	emb.	
	Palencia	768.1	0.0	8.6	NNB	0	c. d.º		15	4	765.9	13.9	NB	1	c. d.º	
	Burgos	768.1	0.0	5.4	NB	0	c. d.º		12	0	766.2	11.5	NB	0	emb.	
	Soria	766.9	-0.1	8.0	N	0	emb.		14	2	765.2	13.9	NNW	2	emb.	
	Valladolid	768.8	0.0	5.4	N	1	emb.		16	4	767.6	16.0	S	1	emb.	
	Salamanca	766.6	-0.4	11.2	S	1	emb.		16	6	765.6	15.6	N	2	emb.	
Región Central IV	Ávila	763.0		7.8	S	0	emb.		12	2	764.9	14.9	N	2	c. d.º	
	Segovia	766.0	0.0	12.0	SB	1	emb.		16	2	765.2	15.0	W	0	c. d.º	
	Madrid	767.5	0.0	9.8	S	0	emb.		17.3	6.6	765.2	15.4	W	2	c. emb.	
	Toledo	767.2	0.0	8.2	S	1	emb.		17	6	764.7	19.4	N	0	emb.	
	Guadalajara	766.8	+0.2	8.6	N	0	c. d.º		16	4	764.0	15.6	S	0	c. emb.	
	Cuenca	765.3	+0.2	7.5	NB	0	c. emb.		16	-1	762.2	14.0	NW	2	c. emb.	
Extrem. ^a Mancha V	Cáceres	765.6		15.6	NNB	1	emb.		22	10	764.6	23.2	N	2	emb.	
	Badajoz	765.9	+0.2	17.6	S	1	emb.		26	10	762.8	25.4	SB	1	emb.	
	Ciudad Real	767.2	+0.2	8.6	S	1	emb.		19	7	764.8	18.0	N	0	c. d.º	
Alto Ebro VI	Logroño	767.6		8.6	NW	0	c. d.º		17	6	766.5	15.6	NNW	0	c. emb.	
	Pamplona	769.2	0.0	8.2	NW	0	emb.		14	5	766.6	13.2	NW	2	c. d.º	
	Huesca	765.8	+4.0	9.5	W	0	emb.		11.2	5.1	764.5		SB	3	emb.	
	Zaragoza	766.4	0.0	10.4	NW	2	emb.		18	8	764.6	16.6	NW	3	emb.	
Cataluña VII	Lérida			10.8	S	0	emb.									
	Gerona	765.6							20	8	764.1	21.6	S	3	c. emb.	
	Barcelona	765.1	-0.1	1.6	NNW	0	emb.	M. da	18	13	763.4	18.1	PN	3	c. d.º	
	Tarragona	766.1		13.8	N	2	emb.	Clana	20	10	764.6	17.8	SB	2	emb.	
Tortosa	765.6	+0.0	15.0	NNW	0	emb.		21	13	764.2	20.4	NW	2	emb.		
Llevant VIII	Teruel	762.4		3.5	NB	0	c. d.º		14	1	765.4	12.4	N	0	emb.	
	Castellón	764.0	0.0	15.4	W	0	c. d.º	Ni. ^a	20	12	761.7	18.1	SB	1	emb.	
	Valencia	765.7		13.4	NNW	0	c. d.º		18	10	764.7	18.2	SSB	0	c. emb.	
Región del Guadalquiv. X del SE IX	Albacete															
	Alicante	765.1	+0.2	14.6	NNW	0	c. d.º	Clana	22	12	764.2	19	NNB	2	emb.	
	Murcia	766.0		13.7	W	1	emb.		24	11	763.2	21.5	PN	0	c. d.º	
Cuenca del Guadalquiv. XI	Sevilla	765.1		17.2	NW	1	emb.		29	12	763.0	27.6	PN	1	emb.	
	Córdoba	765.1	+0.4	13.4	S	1	c. d.º		28	11	762.6	27.0	S	1	c. d.º	
	Jaén	761.7		25.8	NB	0	emb.		24	12	763.1	22.2	NB	0	emb.	
	Granada	766.0	+0.2	12.0	NW	1	emb.		25	10	763.4	23.2	PN	6	c. emb.	
Costa del Sur XII	Huelva	765.0		17.0	SB	1	emb.	Ni. ^a	24	8	763.1	22.8	W	2	emb.	
	San Fernando	764.8	-0.2	16.0	SSB	3	c. d.º	Ni. ^a	24	14	763.9	20	NNW	1	c. d.º	
	Tarifa	764.0	+0.1	10.0	S	0	emb.	Ni. ^a	21	17	763.2	20.8	S	6	emb.	
	Málaga	766.8	+0.7	19	W	2	emb.	Clana	28	16	765.2	22	S	1	c. emb.	
	Almería	762.3		21.8	NNW	1	emb.	Clana	29	21	762.8	22.4	PN	1	c. emb.	
Canales XIII	Palma	764.9	+2.0	14	N	3	c. d.º	M. da	4	16	765.0	14.2	S	14	emb.	
	Mahón	766.5	+0.1	15.4	NB	2	emb.		2	16	765.0	15.5	N	3	emb.	
Africa	Sa. Cruz de Ten. ^a															
	Laguna															
	Tetuan	770.0		21.8	N	1	emb.	Cal. ^a	24	16	768.0	23.6	NW	1	emb.	
	Melilla															
	Larache															

— Noticias —