

DIRECCIÓN GENERAL DEL INSTITUTO GEOGRÁFICO Y ESTADÍSTICO

AÑO XXIII

BOLETÍN

1915

Núm. 246

DEL

6 de Septiembre

OBSERVATORIO CENTRAL METEOROLÓGICO

Observaciones del Extranjero

Observaciones de la mañana á las 7 ^h										Id. en las 24 horas		Id. de la vispera por la tarde			
Estaciones	Barómetro		Temperatura	Viento		Estado del cielo	Estado del mar	Lluvia ó nieve	Temp. extr. ^{as}		Barom. á 0° y al nivel del mar	Temperatura	Viento		Estado del cielo
	á 0° gal nivel del mar	Variación en 3 horas		Dirección	F ^{ta}				Max. ^a	Min. ^a			Dirección	F ^{ta}	
Escandinavia	Bodo	767.8	+0.2	8	W/W	2	mb ^s	Nub ^s	12	7	764.1	11	SW	2	nubla
	Gristiansund	765.9	+0.1	10	W	1	c. mb ^s	liana	11	9	765.3	11	SW	1	c. mb ^s
	Skudesnoes														
Europa Oriental y Central	Riga														
	Moscou														
	Nicolaiew														
	Feldkirch														
	Ckernovitz														
	Cracovia														
	Pola														
	Viena														
Berlin															
Berna															
Islas Británicas	Stornoway														
	Shields														
	Valentia														
Francia	Gris Nez														
	St. Mathieu														
	Isla de Aix														
	Biarritz														
	Paris														
	Clermont														
	Perpiñán														
Cabo Sicié															
Niza															
Italia	Liorna														
	Roma														
	Cagliari														
	Palermo														
Portugal	Porto														
	Iisboa	764.7	+0.2	19	N	1	gr	Nub ^s	28	18	763.9	23	N.N.W	4	Nub ^s
	Lagos														
	Horta														
	Flores														
Punta Delgada	764.4		23.2	Cal ^a	0	truma	Nub ^s	20	25	21	764.8	21.4	Cal ^a	0	c. d ^o
Funchal															
Marruecos y Argelia	Tánger	764.4		23.2	S.N.E	2	gr	Nub ^s	26	20	762.4	25.4	S.N.E	4	gr
	Oran														
	Laghouat														
	Argel														
	Cap de Garde														
	Túnex														
Biskra															

Radiogramas

Precios de suscripción

Un año... 18... pesetas. Un semestre... 9... pesetas.

Administrador { Habilitado del material de la Dirección general del Instituto Geográfico y Estadístico. Madrid

Dirección : Adresse : Address :

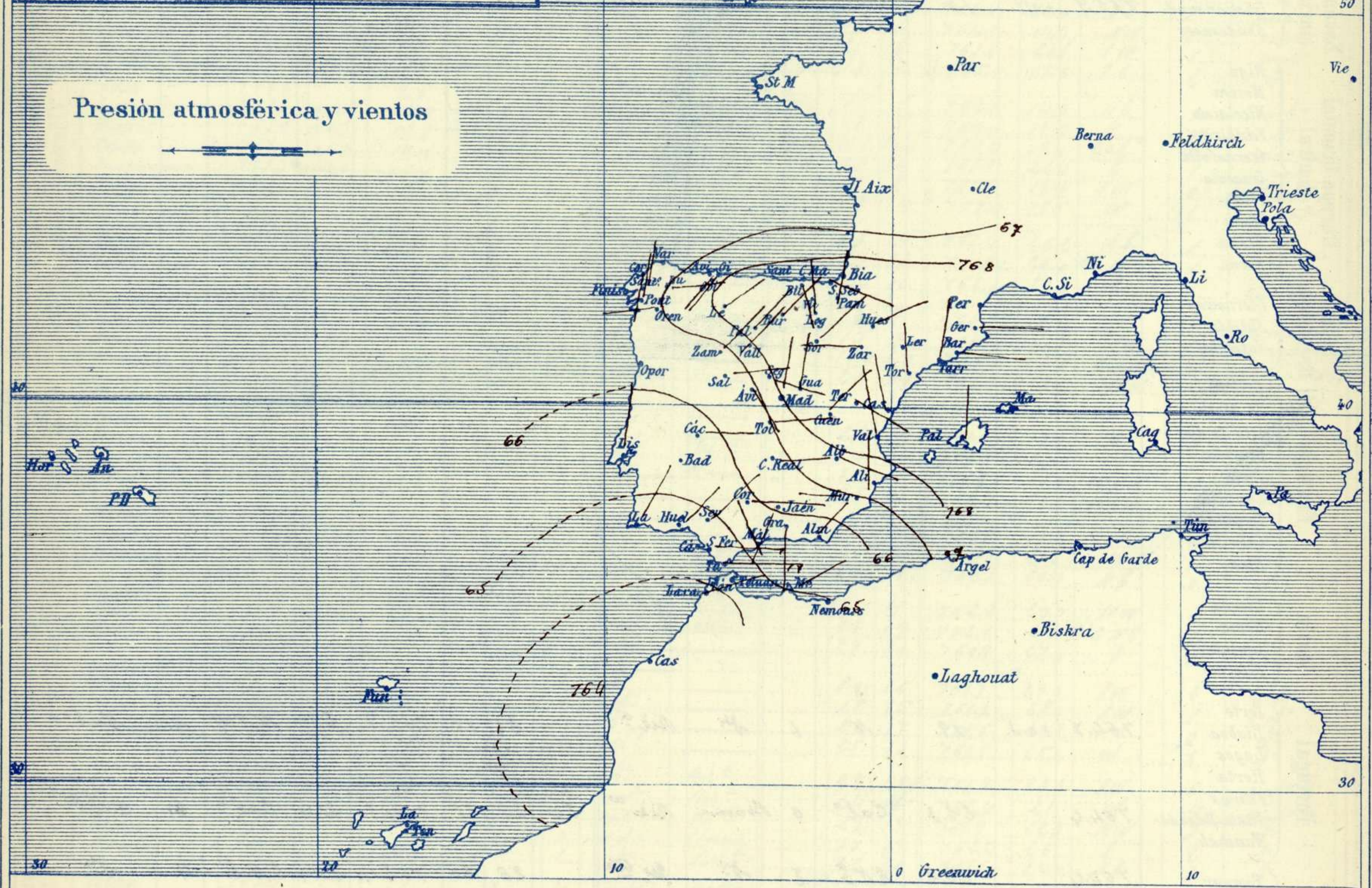
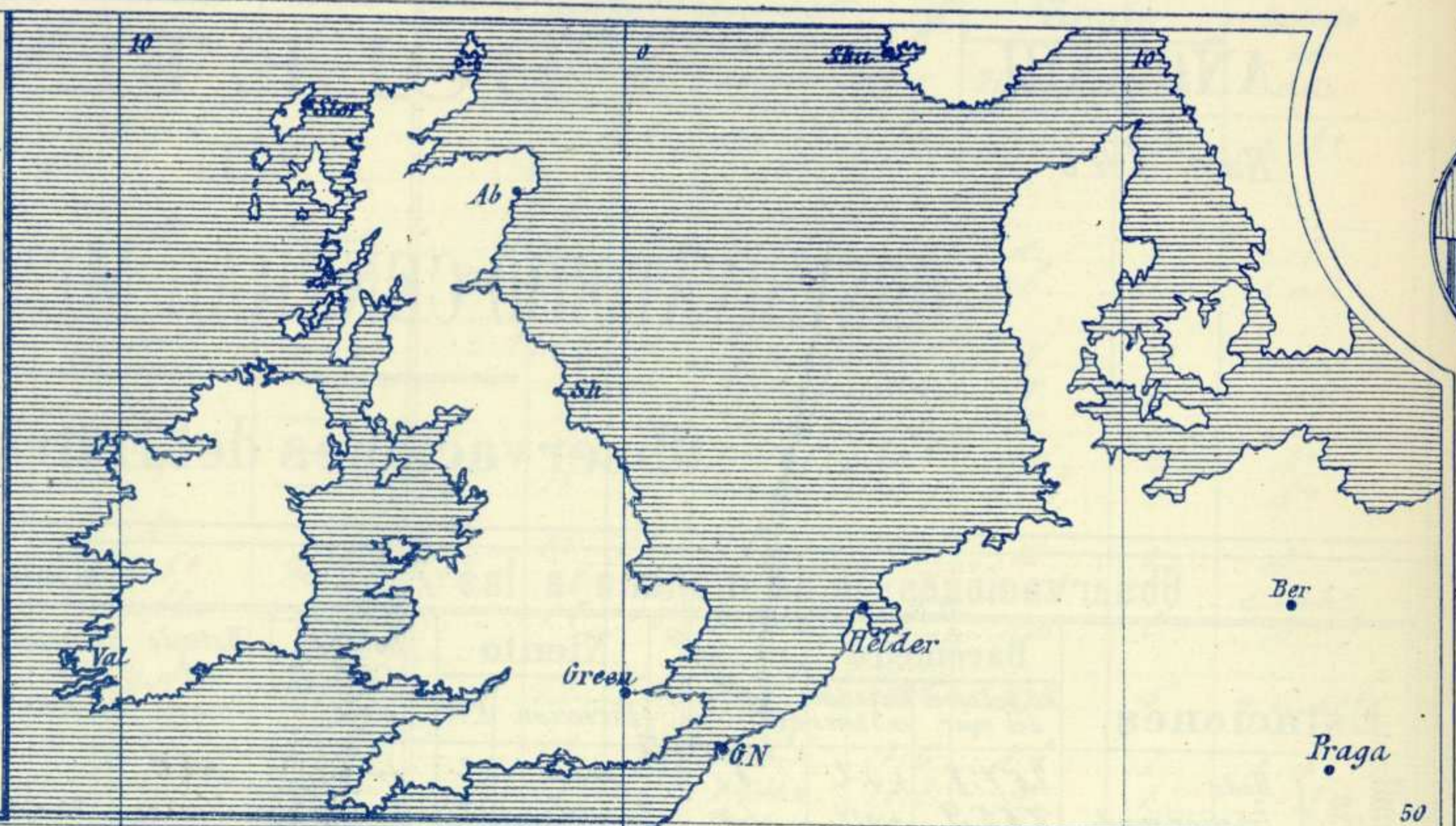
Señor
Jefe del Observatorio Central Meteorológico
Parque del Retiro

Madrid. (ESPAÑA)

Apartado n.º 285.



Signos convencionales		
Fuerza del viento	Cielo	Mar
0 Calma	○ Despejado	{ Llana
1 Venolína	○ Con nubes	{ Rizada
2 Muy flojo	⊖ Bruana	{ Marejada
3 Flojo	⊖ Niebla	{ Picada
4 Bonancible (Moderado)	⊗ Nieve	{ Marejada gruesa
5 Fresquito (Algo fuerte)	⊗ Lluvia	{ Gruesa
6 Fresco (Fuerte)	⊗ Tormenta	{ Muy gruesa
7 Duro		{ Arbolada
8 Muy duro		{ Muy arbolada
9 Temporal		

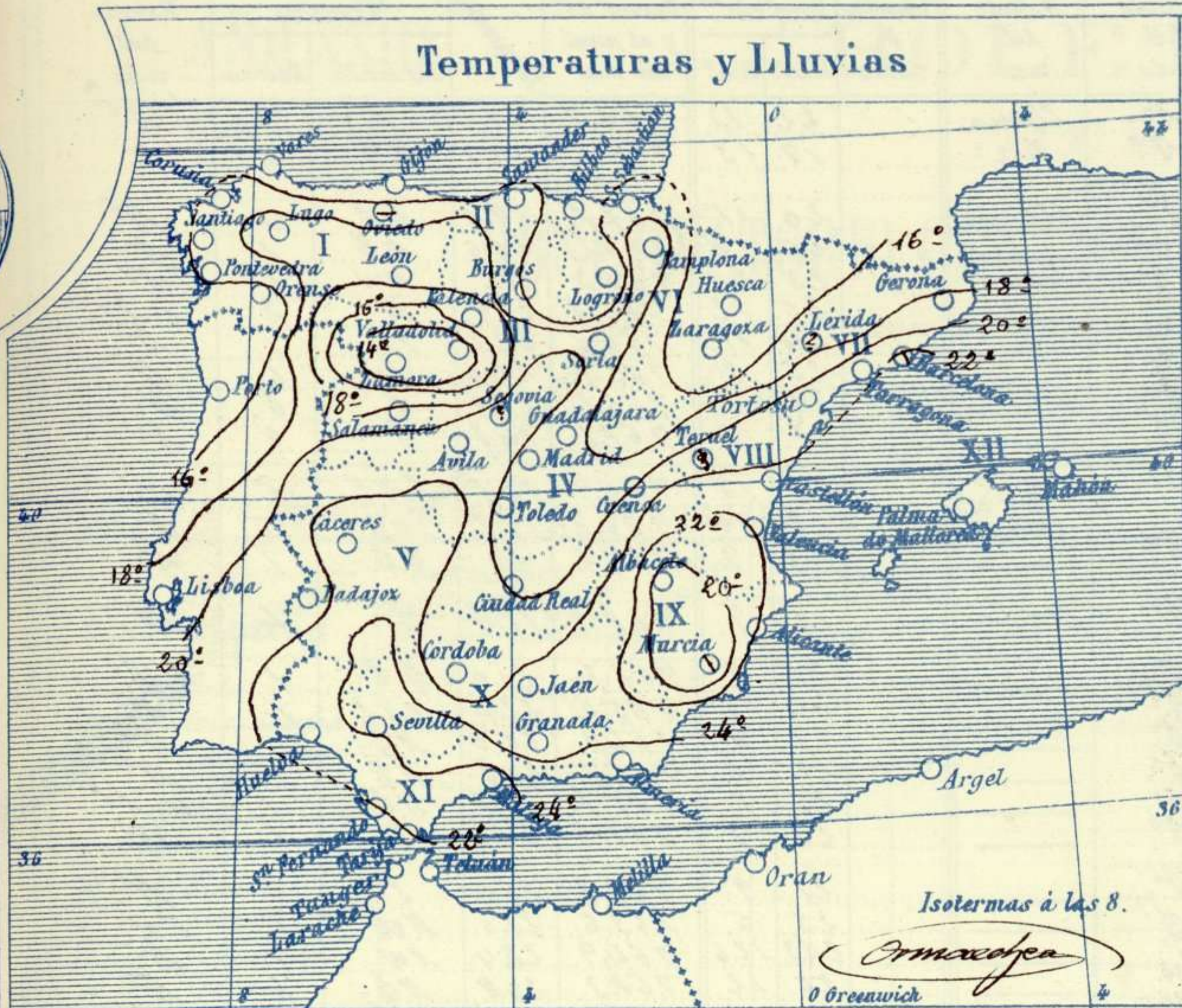


Estado general

Existe un área de presiones débiles en la costa Occidental de Marruecos y ha subido el barómetro en toda nuestra Península.
 Sopla Levante en el Estrecho de Gibraltar y costas adyacentes. Por el resto de España los vientos son flojos de dirección variable, el cielo está por todas partes limpio de nubes y la temperatura es suave; La máxima de ayer fue de 33 grados en Sevilla y la mínima de hoy ha sido de 5 grados en Segovia.

Juica

Temperaturas y Lluvias



Tiempo probable

EN LAS REGIONES

- I
- II
- III } Vientos flojos de dirección variable y buen tiempo
- IV }
- V }
- VI }
- VII } Vientos flojos de dirección variable y tiempo incierto.
- VIII }
- IX }
- X } Vientos flojos y moderados de la región del Este y buen tiempo
- XI }
- XII } Vientos flojos de dirección variable y buen tiempo

Los números colocados al lado de ● designan mm de lluvia recogida.

Telegrama para las Comandancias de Marina depositado a las 4 h 50 m

Es probable que aun continúe el Levante en el Estrecho

Observaciones de Madrid entre 12^h del día 5 y 12^h del día 6

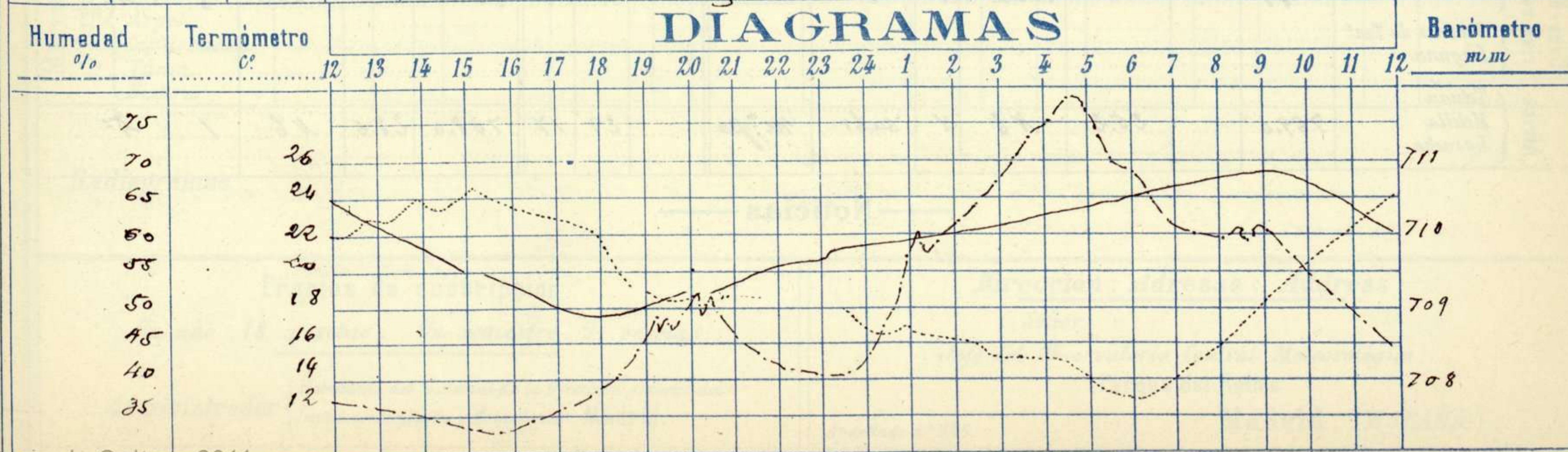
PARQUE DEL RETIRO (Altitud 667 m^s)

Observaciones aerológicas

Hora

Hora	Barómetro m m	Termómetro C°	Humedad %	Viento		Lluvia o Nieve	Estado del Cielo	Notas	Alturas	Dirección del viento	Fuerza 0 a 9	Alturas	Dirección del viento	Fuerza 0 a 9
				Dirección	F ^{2a} 0 a 9									
12	710.46	21.9	35	NE	0		CD	Temp. máx. a la sombra 24.4						
16	709.11	23.4	31	ON	1		DD	El mín. id. 12.6						
20	709.09	17.8	49	ENE	1		Fh	Horas de Sol desp. en el día de ayer 11 hs 35 mt						
24	709.80	16.7	40	N	1		Fh							
4	710.20	14.7	74	NOE	1		Fh							
8	710.24	15.6	60	N	0		Fh							
12	710.07	24.4	45	ENE	1		Fh							

DIAGRAMAS



Observaciones de España

Observaciones de la mañana a 8 horas

Id. en las 24 horas

Id. de la vispera a 16 horas

Estaciones	Barómetro		Temperatura	Viento		Estado del cielo	Estado del mar	Lluvia ó nieve	Temp. extr. ^{as}		Barom. a 0° y al nivel del mar	Temperatura	Viento		Estado del cielo
	a 0° y al nivel del mar	Variación en 3 horas		Dirección	F ^{ra}				Max. ^a	Min. ^a			Dirección	Fuerza	
Región del N.W. I.	La Coruña	766.0	-0.2	17	S	1	Se	Uana	22	12	766.2	21	N	3	Se
	Vares	766.0		15.8	NE	2	Se	Uana	19	13	767.0	15.2	NE	2	Se
	Avilés														
	Gijón	767.2	+0.1	15.2	SW	0	Se	Uana	20	11	767.2	19.0	NE	3	Se
	Oviedo	767.2		20.8	SW	0	Truma	Uana	20	10	766.2	20.6	NE	1	Se
	Finisterre	765.0	0.0	25.4	cale	0	Se	Uana	23	20	766.2	20.5	NW	1	Se
	Santiago	766.5	-0.3	15.9	N	2	Se		25	12	765.7	21.9	N	3	e.d.
	Pontevedra	765.9	+0.2	14.8	N	1	Se		24	11	766.0	22.4	SW	1	Se
	Lugo	766.3		18.0	S	1	Se		25	8	765.8	24.0	S	1	Se
	Orense	767.5		15.0	N	0	Se		28	8	766.2	25.8	S	0	Se
León	769.9		13.4	NE	0	Se		17	6	767.1	14.8	S	0	Se	
Región Cantábrica II	Santander	766.6	+0.1	16.6	S	2	Se	M. Ua	19	12	766.9	18.8	ENE	5	Se
	Punta Galea	762.3		12.1	S		Se	Uana	19	16	766.0	19.8	NE	5	Se
	Bilbao	768.4	+0.2	13	SW	1	Se		22	9	767.2	20	SE	1	Se
	Cabo Machichaco														
	San Sebastián	768.8	0.0	18.0	SE	1	Se	Uana	19	9	768.3	18.4	S	4	Se
Región Duero III	Zamora	766.9	+1.0	10.1	NE	2	Se		25	8	768.7	20.0	NE	1	e.d.
	Palencia	768.7	+0.2	12.2	NE	2	Se		24	18	765.0	22.7	ENE	1	Se
	Burgos	768.7	+0.5	10.6	NE	0	Se		21	6	764.9	20.6	NE	0	Se
	Soria	768.0		15.4	NE	0	Se		21	6	765.7	20.8	NE	0	Se
	Valladolid	769.5	+0.4	9.4	NE	1	Se		25	8	765.7	22.7	NE	1	umb.
	Salamanca	768.9	+0.6	16.6	S	1	Se		25	9	767.6	24.0	S	1	Se
Región Central IV	Avila	766.3		14.6	SW	1	Se		21	9	763.8	20.4	S	1	Se
	Segovia	766.4	+0.2	16.0	SE	1	e.d.		25	5	763.6	21.0	SW	0	e.d.
	Madrid	768.2	+0.5	15.6	N	0	Se		24.3	12.6	764.9	23.4	NW	1	Se
	Toledo	766.4	+0.7	16.2	S	1	Se		26	12	762.3	24.8	NE	1	Se
	Guadalajara	766.9	+0.4	14.0	N	0	Se		24	10	764.7	23.6	NE	0	Se
Cuenca	765.2	+0.3	17.2	NE	0	e.d.		25	8	767.4	23.2	NE	1	e.d.	
Extrem. Mancha V	Cáceres	765.5		23.2	S	2	Se		29	17	762.5	28.4	S	2	Se
	Badajoz	765.4	+0.6	19.7	SW	0	Se		21	16	763.4	21.2	S	0	Se
	Ciudad Real	766.6	+1.0	15.2	S	1	Se		27	12	764.3	26.0	NE	0	Se
Alto Ebro VI	Logroño	768.9		13.0	NW	0	Se		29	8	767.2	22.4	NE	0	Se
	Pamplona	766.5	0.0	14.0	N	0	Se		29	10	764.6	18.8	NW	0	e.d.
	Huesca	769.0	+1.0	17.0	ENE	0	Se		22.1	16.2	767.9	21.4	WSW	1	umb.
	Zaragoza	768.9	0.0	13.6	N	0	Se		25	8	765.8	24.0	NW	1	Se
Cataluña VII	Lerida	768.3	0.0	17.8	S	1	Se		24	10	767.7	20.8	S	1	e.d.
	Gerona	767.6	+0.2	23	S	2	umb.	M. Ua	23	12	767.2	22	SW	4	e.d.
	Barcelona	768.3		20.4	N	1	Se	Uana	24	16	768.4	21.2	ENE	2	Se
	Tarragona	768.4	+0.6	20.3	NNW	1	Se		25	12	767.4	22.5	SE	2	Se
	Tortosa														
Levante VIII	Teruel	768.0		16.6	SE	0	umb.		22	13	765.6	22.2	S	0	e.d.
	Castellón	766.4	+0.2	22.0	NNW	0	Se	Uana	23	18	765.8	22.2	N	0	Se
	Valencia	768.5		21.8	NNW	0	Se		22	17	767.5	22.6	ENE	1	umb.
Región del SE IX	Albacete	768.2	+0.5	15.8	SE	1	e.d.		25	12	763.8	23.4	SW	1	e.umb.
	Alicante	767.2	+1.0	22	N	0	e.d.	Uana	25	16	766.1	24	NE	3	e.d.
	Murcia	767.7		19.2	N	0	umb.		26	16	765.7	25.4	SE	2	e.d.
Cuenca del Guadalquivir X	Sevilla	764.9		23.6	NE	4	Se		23	17	762.0	22.6	NE	5	Se
	Córdoba	765.7	+1.0	20.8	S	1	e.d.		22	17	762.8	20.8	S	1	Se
	Jaén	766.2		20.6	SW	0	Se		29	17	761.8	26.4	NE	0	Se
	Granada	766.0	+0.6	18.8	S	0	e.d.		29	15	763.1	28.4	N	2	Se
Costa del Sur XI	Huelva	764.7		22.8	NE	2	Se	Uana	20	12	762.2	26.8	SW	2	umb.
	San Fernando	765.0	+0.5	22	S	5	Se	Uana	28	19	762.8	26.0	S	5	e.umb.
	Tarifa	763.0	+0.2	21.9	S	7	e.d.	M. Ua	22	20	762.0	22.4	S	7	e.d.
	Málaga	766.8	+0.2	22	NW	2	Se	M. Ua	26	20	765.6	25	S	2	Se
	Almería	765.7		24.8	NE	2	Se	Uana	29	21	763.5	26.0	NE	5	Se
Canales XII	Palma	768.5	+0.4	21	N	2	Se	M. Ua	26	15	767.9	25	S	5	umb.
	Mahón	768.8	+0.2	20	Norte	6	Se		21	14	768.6	20	ENE	6	Se
Canales XIII	Sta Cruz de Ten.														
	Laguna														
Africa	Tetuan														
	Melilla														
	Larache	769.0		25.2	NE	1	umb.	M. Ua	29	17	768.0	28.6	NE	1	Se