

DIRECCIÓN GENERAL DEL INSTITUTO GEOGRÁFICO Y ESTADÍSTICO

AÑO XXIII

BOLETÍN

1915

Núm.º 243

DEL

21 de Agosto

OBSERVATORIO CENTRAL METEOROLÓGICO

Observaciones del Extranjero

Observaciones de la mañana á las 7 ^h								Id. en las 24 horas		Id. de la vispera por la tarde					
Estaciones	Barómetro		Temperatura	Viento		Estado del cielo	Estado del mar	Lluvia ó nieve	Temp. extr. ^{as}		Barom. ^o al ^o y al nivel del mar	Temperatura	Viento		Estado del cielo
	á 0 ^o y al nivel del mar	Variación en 3 horas		Dirección	F ^{va}				Max. ^a	Min. ^a			Dirección	F ^{va}	
Escandi- navia	Bodo	755.3	+0.6	8	1	8 ^o	Nana		10	4	754.6	7	8	1	sub ^o
	Cristiansund	756.8		21	5	6			15	8	754.2	9	W	2	sub ^o
	Skudesnoes														
Europa Oriental y Central	Riga														
	Moscou														
	Nicolaiew														
	Feldkirch														
	Czernovitz														
	Cracovia														
	Pola														
	Viena														
Berlin															
Berna															
Islas Británicas	Stornoway														
	Shields														
	Valentia														
Francia	Gris Nez														
	St. Mathieu														
	Isla de Aix														
	Biarritz														
	Paris														
	Clermont														
Italia	Perpiñán														
	Cabo Sicié														
	Niza														
	Liorna														
	Roma														
Portugal	Cagliari														
	Palermo														
	Porto														
	Lisboa	765.8	+0.4	19	NW	1	e. ob. ^o	Nir. ^o	27	18	763.4	22	NNW	5	8 ^o
	Lagos	765.7	+0.6	21	N	1	8 ^o	Nana	31	18	762.0	23	N	2	8 ^o
	Horta	764.8	-0.1	20.4	NNE	4	sub. ^o	Gruesa	23	20	766.0	22.8	NNE	4	sub. ^o
Marruecos y Argelia	Flores														
	Punta Delgada														
	Funchal	764.7	+0.9	20	SE	2	sub. ^o	Nir. ^o	24	19	763.7	22	SW	2	e. sub. ^o
Tanger	765.9		21.6	SW	2	8 ^o		21	18	764.0	22.4	NW	1	8 ^o	
Oran															
Laghouat			21.2	NW	1	8 ^o		41	19		27.2	S	1	8 ^o	
Argel															
Cap de Garde	762.0		24.0	N	1	sub. ^o	Nir. ^o	22	22	761.4	22.6	SE	2	e. sub. ^o	
Tunex															
Biskra	758.5		29.5	N	2	e. ob. ^o		41	27	757.2	24.8	S	1	e. ob. ^o	

Radiogramas

Precios de suscripción

Un año 18 pesetas. Un semestre 9 pesetas.

Administrador { Habilitado del material de la Dirección general del Instituto Geográfico y Estadístico. Madrid

Dirección : Adresse : Address :

Señor

Jefe del Observatorio Central Meteorológico
Parque del Retiro

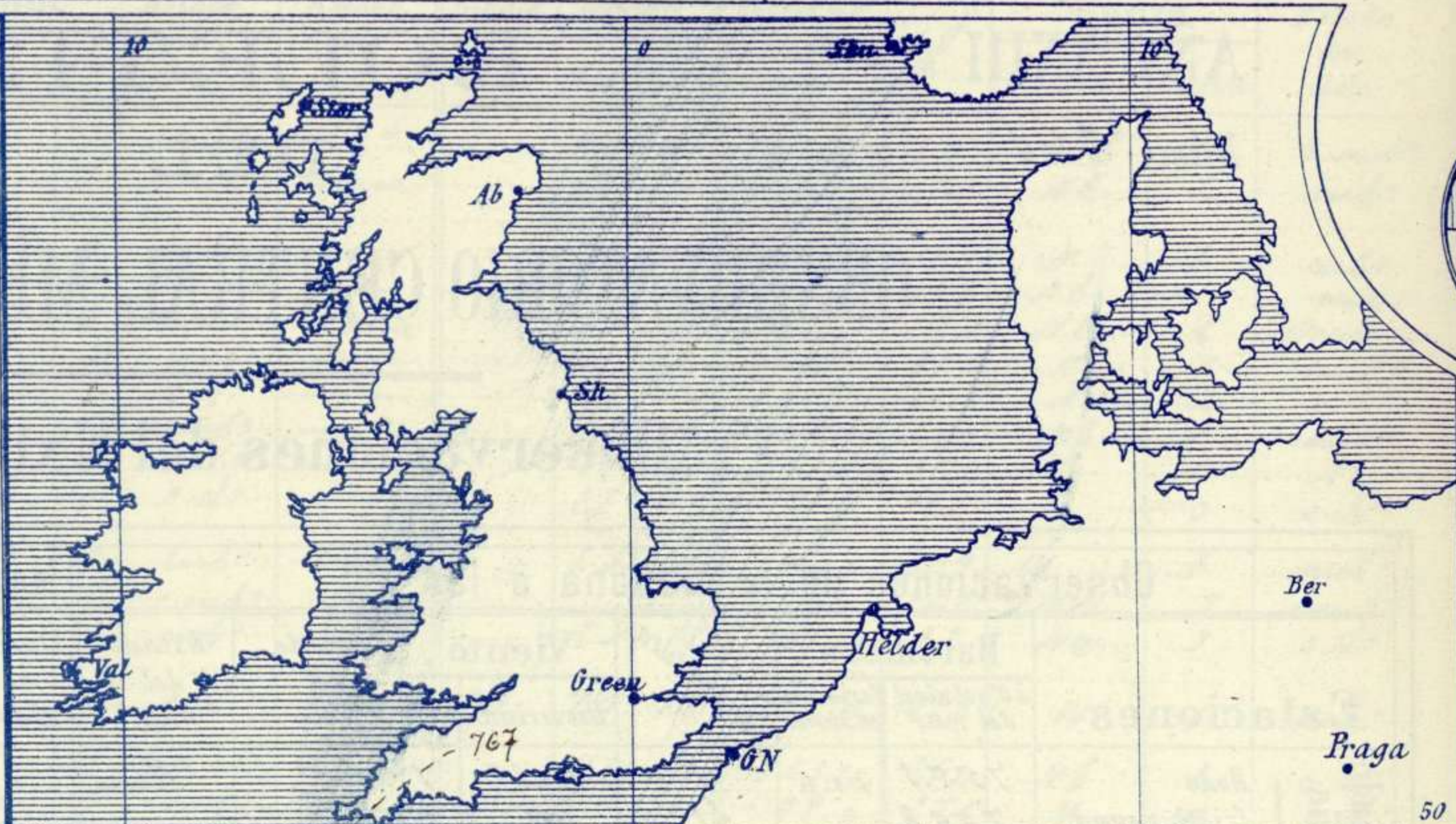
Madrid. (ESPAÑA)

Apartado n.º 285.

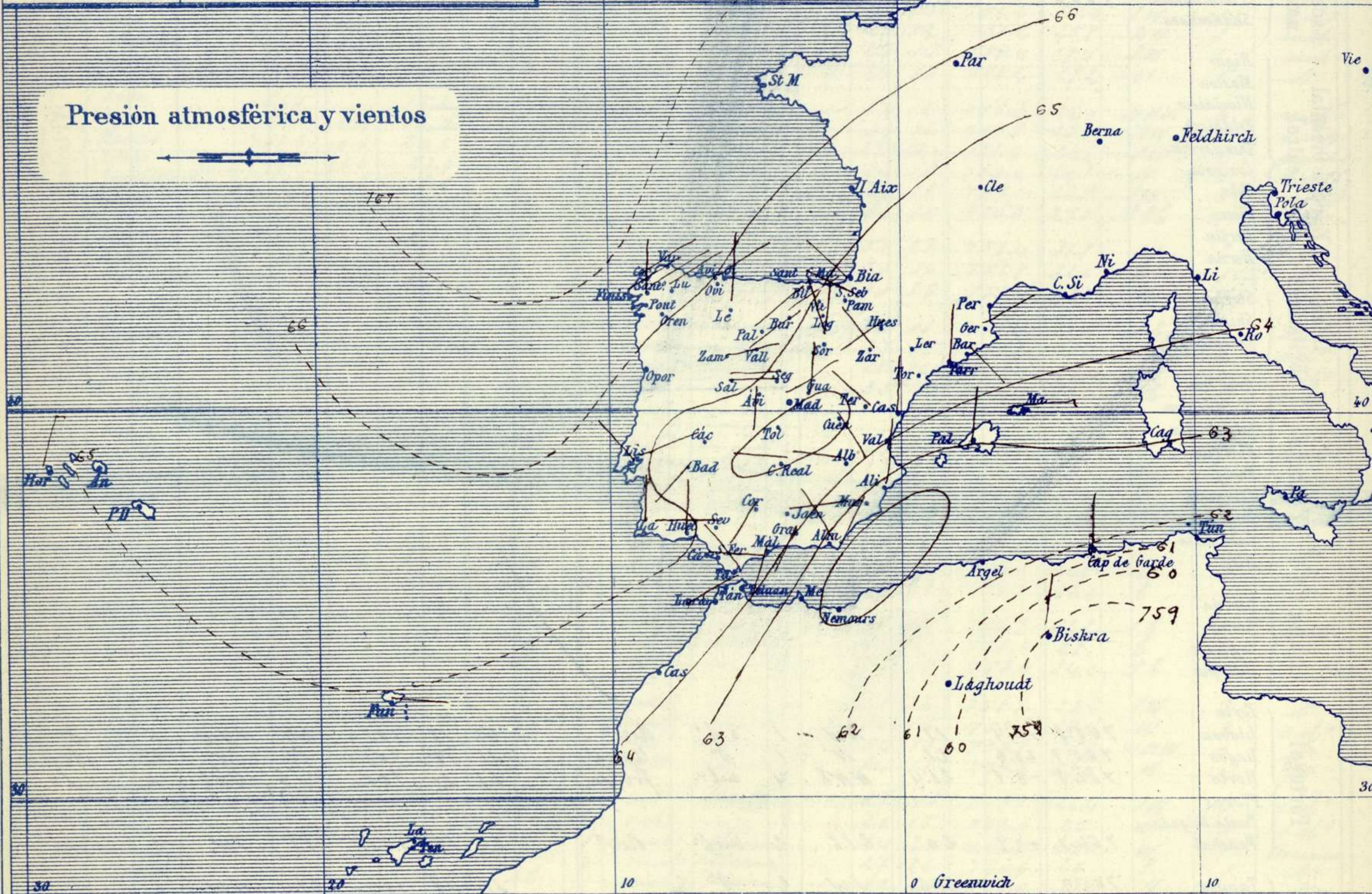


Signos convencionales

Fuerza del viento	Cielo	Mar
0 Calma	○ Despejado	Llana
1 Ventolina	○ Con nubes	Rizada
2 Muy flojo	○ Bruma	Marejada
3 Flojo	⊗ Niebla	Picada
4 Bonancible (Moderado)	⊗ Nieve	Marejada gruesa
5 Presquito (Algo fuerte)	● Lluvia	Gruesa
6 Fresco (Fuerte)	⚡ Tormenta	Muy gruesa
7 Duro		Arbolada
8 Muy duro		Muy arbolada
9 Temporal		



Presión atmosférica y vientos



Estado general

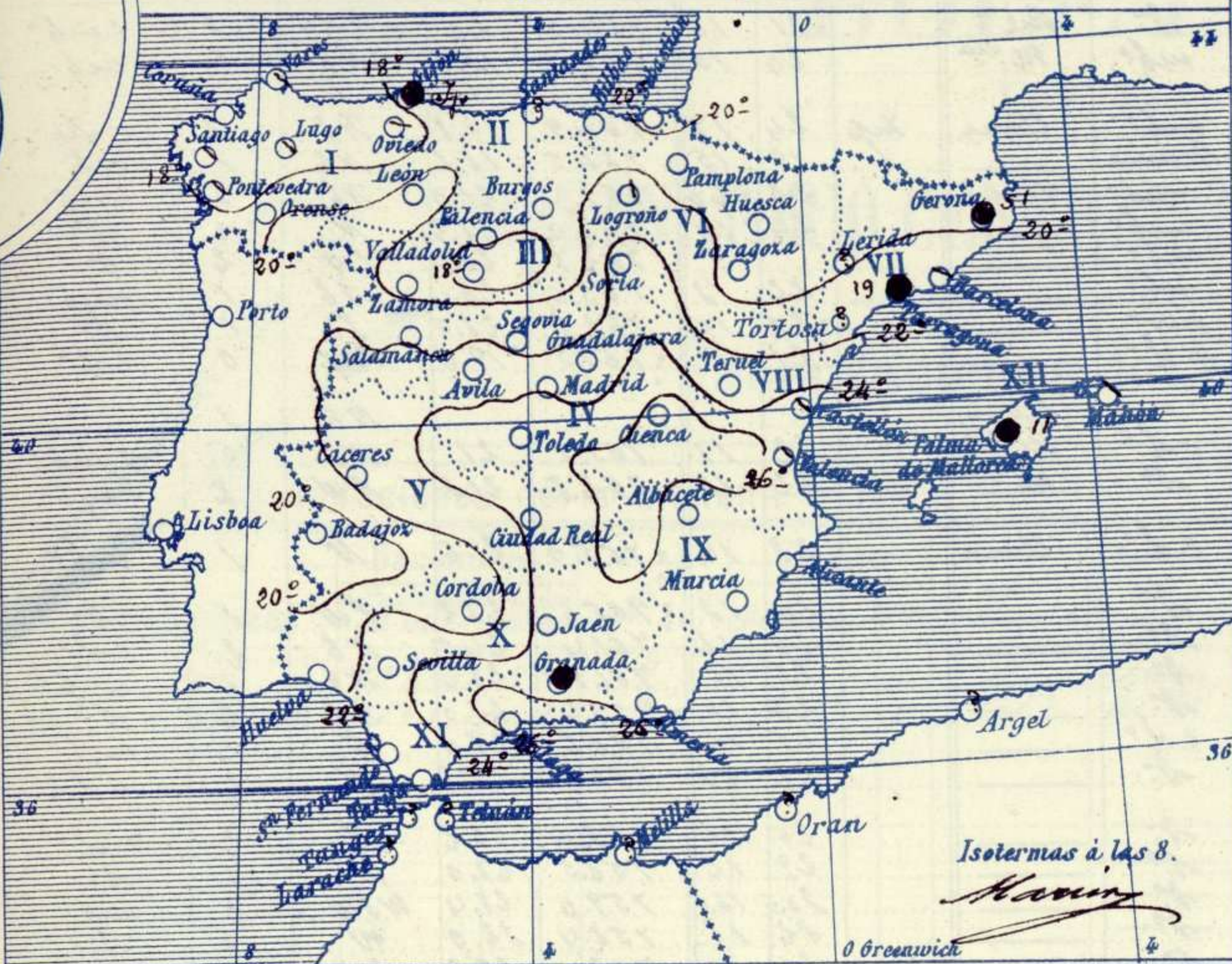
Hacia Tunez se retiran las presiones débiles pero aun se conserva un centro de depresión barométrica, de caracter secundario sobre la península Ibérica.

El tiempo tiende a mejorar otra vez, apareciendo hoy el cielo más limpio de nubes que ayer. Los vientos soplan flojos de dirección variable y la temperatura no es muy elevada; la máxima de ayer fue de 35 grados en Sevilla y la mínima de hoy ha sido de 10 grados en Soria.

Las presiones más altas residen al N. W. de Galicia.

Sánchez

Temperaturas y Lluvias



Tiempo probable

EN LAS REGIONES

- I
- II
- III
- IV
- V
- VI
- VII
- VIII
- IX
- X
- XI
- XII

Vientos flojos de direccion variable y buen tiempo.

Los números colocados al lado de ● designan m/m de lluvia recogida.

Telegrama para las Comandancias de Marina depositado a las 12 h. 50 m

No es de esperar cambio notable del tiempo.

Observaciones de Madrid entre 12^h del dia 30 y 12^h del dia 31

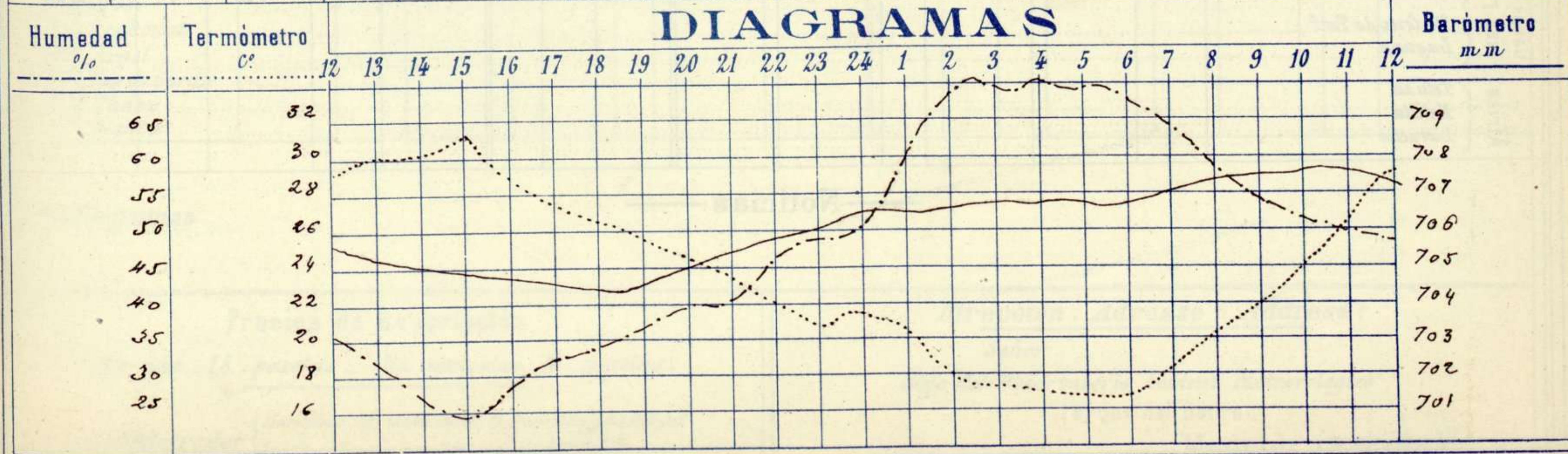
PARQUE DEL RETIRO (Altitud 667 m^s)

Observaciones aerológicas

Hora

Hora	Barómetro m m	Termómetro C°	Humedad o/o	Viento		Lluvia Nieve	Estado del Cielo	Notas	Alturas	Dirección del viento	Fuerza 0 a 9	Alturas	Dirección del viento	Fuerza 0 a 9	
				Dirección	F ^{ra} 0 a 9										
12	705.39	28.6	35	WSW	1		Nub.	Temp. máx. a la sombra 30.6							
16	704.52	28.4	28	WSW	2		Fb	Ed. mínima 18 16.8							
20	704.83	24.3	39	W	2		Desp.º	Horas de Sol despejado en el día de ayer 11 h. 40 min.							
24	706.30	21.0	50	SE	1		Fb								
4	706.60	16.8	70	ENE	1		Fb								
8	707.23	20.0	58	NE	1		Fb								
12	707.09	24.1	43	SW	2		Fb								

DIAGRAMAS



Observaciones de España

Observaciones de la mañana á 8 horas										Id. en las 24 horas		Id. de la vispera á 16 horas				
Estaciones	Barómetro		Temperatura	Viento		Estado del cielo	Estado del mar	Lluvia ó nieve	Temp. extr. ^{as}		Barom. á 0° y al nivel del mar	Temperatura	Viento		Estado del cielo	
	a 0° y al nivel del mar	Variación en 3 horas		Dirección	Fuerza				Max. ^a	Min. ^a			Dirección	Fuerza		
Región del N.W. I.	La Coruña	767.3	+0.6	18	NB	3	Se	Ni ^a	21	16	764.5	20	NB	5	c. nub. ^o	
	Vares	766.1	+0.7	16.0	NB	5	nub. ^o	Ni ^a	20	15	764.7	17.7	NB	4	nub. ^o	
	Avilés															
	Gijón	766.2	+0.6	18.8	NB	1	nub. ^o	Uana	24	17	764.9	19.8	NB	2	c. nub. ^o	
	Oniedo	766.0		16.2	NB	1	Brisma		19	15	764.5	18.2	NB	1	nub. ^o	
	Finisterre	766.0	0.0	22.1	NB	3	nub. ^o	Uana	22	20	763.4	21.0	NB	5	nub. ^o	
	Santiago	767.7	+1.2	15.8	NB	2	nub. ^o		24	14	763.6	28.2	N	0	Se	
	Pontevedra	765.6		18.6	N	1	nub. ^o				762.7	26.4	SW	2	Se	
	Lugo	765.8		15.0	NB	1	nub. ^o				763.6	20.4	NB	1	nub. ^o	
Región Cantábrica II	Orense	762.3	+2.0	19.5	N	2	nub. ^o		20	14	763.1	28.5	SE	1	Se	
	Licón	764.8		17.8	N	0	c.d. ^o		21	11	761.5	19.6	NW	0	c.d. ^o	
	Santander				Cal. ^o	0		Uana					NB	2		
	Punta Galea	764.5	0.0	19.0	SE	2	c.d. ^o	Ni ^a	22	17	763.2	21	NB	5	c. nub. ^o	
Región del Duero III	Bilbao	760.8	+0.8	12	SE	0	Se	Ni ^a	22	15	762.8	21.2	NW	2	c. nub. ^o	
	Cabo Machichaco															
	San Sebastián	765.6	+1.5	21.4	NW	1	c.d. ^o	Uana	22	14	765.0	21.6	N	1	nub. ^o	
	Lamora	767.0	+1.0	15.1	SE	1	Se		20	12	765.6	27.2	SW	1	Se	
	Palencia	765.6	+0.6	15.0	NB	2	Se		26	12	761.4	24.5	NB	2	c.d. ^o	
	Burgos	764.4	+0.8	14.0	NB	1	Se		21	11	761.8	20.2	NB	4	nub. ^o	
Región Central IV	Soria	764.2	+0.4	17.0	N	0	Se		27	10	759.4	22.0	NB	2	Se	
	Valladolid	763.9	+0.8	13.2	NB	2	c.d. ^o		29	12	760.2	28.0	SE	1	nub. ^o	
	Salamanca	766.8	+0.8	18.4	SE	1	Se		29	22	762.2	27.8	N	2	c.d. ^o	
	Ávila	762.8		16.8	SE	0	Se		26	12	758.4	25.2	N	2	c.d. ^o	
	Segovia	763.8	+0.2	16.6	W	0	Se		29	12	758.5	27.0	W	0	Se	
Extrem. ^a Mancha V	Madrid	763.6	+0.7	20.0	NB	1	Se		20.6	16.5	759.0	28.4	WSW	2	nub. ^o	
	Toledo	763.1	+0.8	23.4	N	0	Se		22	18	758.4	24.0	W	2	Se	
	Guadalajara	764.9	+0.4	18.6	N	0	Se		20	14	758.0	29.2	SW	2	c. nub. ^o	
	Cuenca	759.5	+0.4	21.0	SE	1	Se		20	10	756.8	29.5	SW	1	c. nub. ^o	
Alto Ebro VI	Cáceres	763.5		20.4	WSW	2	Se		22	14	759.9	21.6	W	2	Se	
	Badajoz	765.2	+0.8	18.6	SW	1	Se		22	15	760.7	21.2	NW	2	Se	
	Ciudad Real	764.0	+1.2	22.0	W	2	Se		22	10	760.6	21.2	NW	5	nub. ^o	
Cataluña VII	Logroño	765.5		18.0	NW	0	nub. ^o		22	14	764.0	22.0	N	0	nub. ^o	
	Pamplona	764.0	0.0	16.4	NW	0	Se		25	12	762.6	19.4	NW	4	c.d. ^o	
	Huesca	763.5	+1.0	15.2	SW	2	Se		27.3	14.4	758.2	25.2	WSW	2	nub. ^o	
	Zaragoza	763.4	0.0	18.0	NW	2	Se		22	15	759.4	25.0	NW	2	Se	
Levante VIII	Lérida															
	Gerona	762.6	+0.6	17.0	NB	0	nub. ^o		51	28	761.6	19.4	N	2	Uana	
	Barcelona	762.6	+0.4	22	SE	6	c. nub. ^o	Ni ^a	26	21	761.1	25	SW	1	c. nub. ^o	
	Tarragona	764.2		20.8	N	1	nub. ^o	Ni ^a	29	20	761.9	24.0	SE	2	nub. ^o	
Región del SE IX	Tortosa															
	Teruel	764.5		17.8	NW	0	Se		20	15	757.4	28.5	SE	0	nub. ^o	
	Castellón	762.1	+1.2	24.1	N	0	nub. ^o	Ni ^a	28	22	759.5	26.2	W	2	Se	
Cuenca del Guadalquivir X	Valencia	762.9		25.8	SE	1	nub. ^o		28	22	760.4	27.4	SE	0	Se	
	Albacete	763.7	0.0	21.8	W	0	Se		22	17	758.4	21.0	W	2	nub. ^o	
	Alicante	762.4	+0.2	25	N	0	Se		21	20	760.1	27	SE	2	nub. ^o	
Región del Sur XI	Murcia	762.8	-0.9	24.0	SW	0	Se		22	19	759.2	26.1	SE	2	nub. ^o	
	Sevilla	764.2		23.6	W	1	Se		25	17	760.2	24.6	SW	4	c. nub. ^o	
	Córdoba	764.7	+1.0	20.4	SW	1	c.d. ^o		24	18	760.2	22.6	SW	1	nub. ^o	
	Jaén	764.8		22.4	SE	0	Se		22	19	760.2	20.6	WSW	0	Se	
Costa de Baleares XII	Granada	764.0	+0.8	21.2	SW	1	Se		22	16	761.4	20.0	W	2	nub. ^o	
	Huelva	764.6		21.4	W	6	Se	Ni ^a	28	12	761.4	26.2	NB	4	nub. ^o	
	San Fernando	765.1	+0.7	21	SE	1	c. nub. ^o	Ni ^a	27	19	762.8	21	W	2	c. nub. ^o	
	Tarifa	764.3	+1.0	21.8	NW	2	c.d. ^o	Uana	25	20	761.6	24.8	NW	6	nub. ^o	
	Málaga	764.4	+1.0	22	W	2	Se	Ni ^a	20	22	761.2	23	SE	1	nub. ^o	
Canarias XIII	Almería	761.9		26.0	NW	1	Se	Uana	20	22	757.9	27.2	SW	1	nub. ^o	
	Palma	763.4	+0.6	22	N	2	c. nub. ^o	Ni ^a	11	29	761.6	27.1	SW	4	nub. ^o	
Africa	Mahón	763.9	0.0	22	SE	4	nub. ^o		27	21	761.8	25	NW	1	Se	
	Sta Cruz de Ten ^o Laguna															
Africa	Tetuan															
	Melilla															
	Larache															

— Noticias —