

DIRECCIÓN GENERAL DEL INSTITUTO GEOGRÁFICO Y ESTADÍSTICO

AÑO XXIII

BOLETÍN

1915

Núm.º.....

DEL

22 de Agosto

OBSERVATORIO CENTRAL METEOROLÓGICO

Observaciones del Extranjero

Estaciones	Observaciones de la mañana á las 7 ^h						Id. en las 24 horas		Id. de la vispera por la tarde						
	Barómetro		Temperatura	Viento		Estado del cielo	Estado del mar	Lluvia ó nieve	Temp. ^{extr.}		Barom. ^º á 0 ^º y al nivel del mar	Temperatura	Viento		Estado del cielo
	á 0 ^º y al nivel del mar	Variación en 3 horas		Dirección	F ^{va}				Max. ^a	Min. ^a			Dirección	F ^{va}	
Escandinavia	Bodo														
	Cristiansund														
	Skudesnoes														
Europa Oriental y Central	Riga														
	Moscou														
	Nicolaiew														
	Feldkirch														
	Cernorvitz														
	Gracovia														
	Pola														
	Viena														
Islas Británicas	Stornoway														
	Shields														
	Valentia														
Francia	Gris Nex														
	St. Mathieu														
	Isla de Aix														
	Biarritz														
	Paris														
	Clermont														
	Perpiñán														
Italia	Liorna														
	Roma														
	Cagliari														
	Palermo														
Portugal	Porto	766.6	+0.4	20.2	N	2	S.	llana	26	16	766.7	19.2	N	2	S.
	Lisboa														
	Lagos														
	Horta														
	Flores														
Punta Delgada	762.6	2.0	18.0	Cal ^a	0	c.d. ^º	llana	23	18	762.2	17.1	Cal ^a	0	tormenta	
Funchal															
Marruecos y Argelia	Tánger	764.2		23.6	0	emb. ^º			27	20	762.1		S.W.	2	S.
	Oran														
	Laghouat														
	Argel														
	Cap de Garde														
	Túnex														
Biskra															

Radiogramas

Precios de suscripción

Un año 18 pesetas. Un semestre 9 pesetas.

Administrador { Habilitado del material de la Dirección general del Instituto Geográfico y Estadístico. Madrid

Dirección : Adresse : Address :

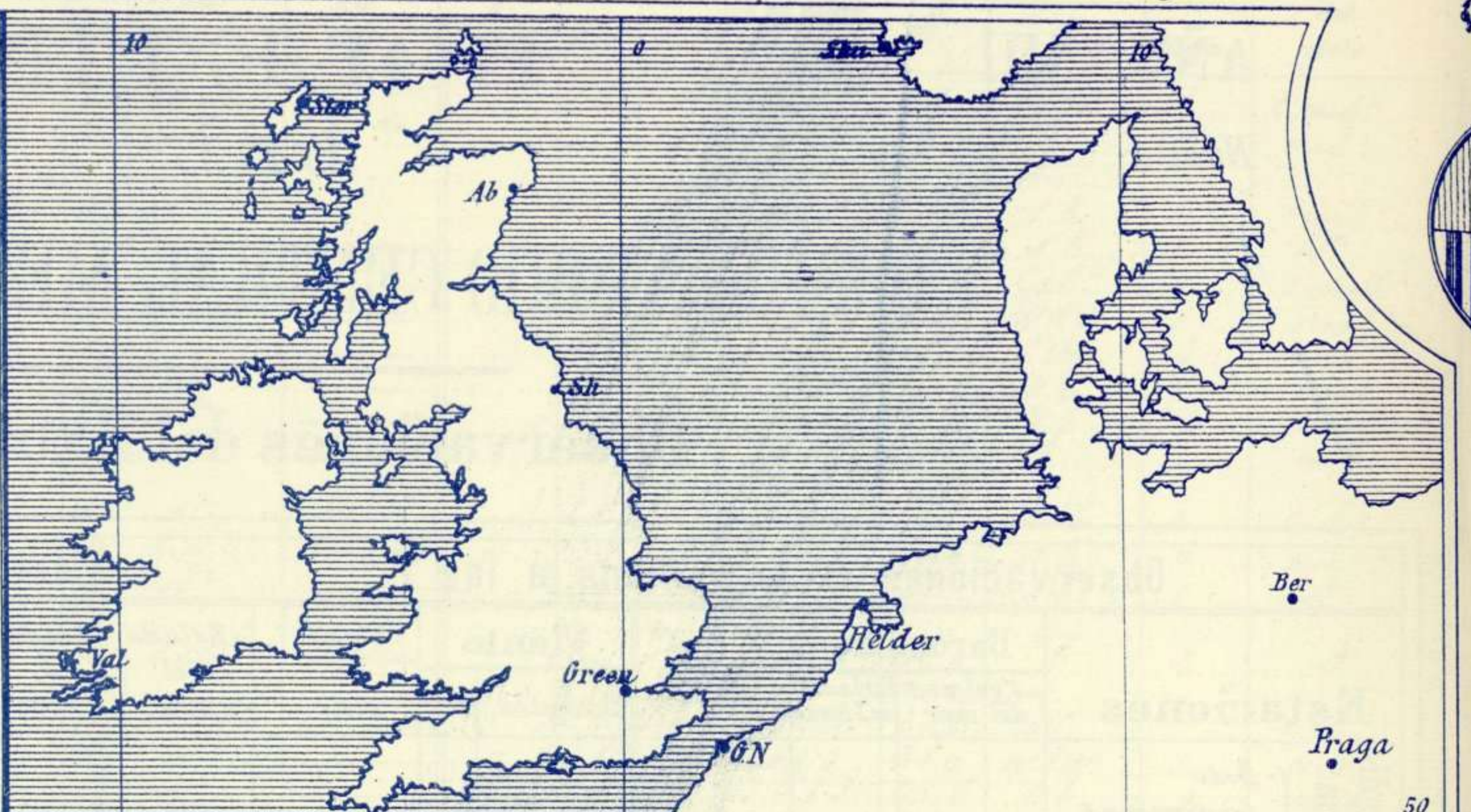
Señor
Jefe del Observatorio Central Meteorológico
Parque del Retiro

Madrid. (ESPAÑA)

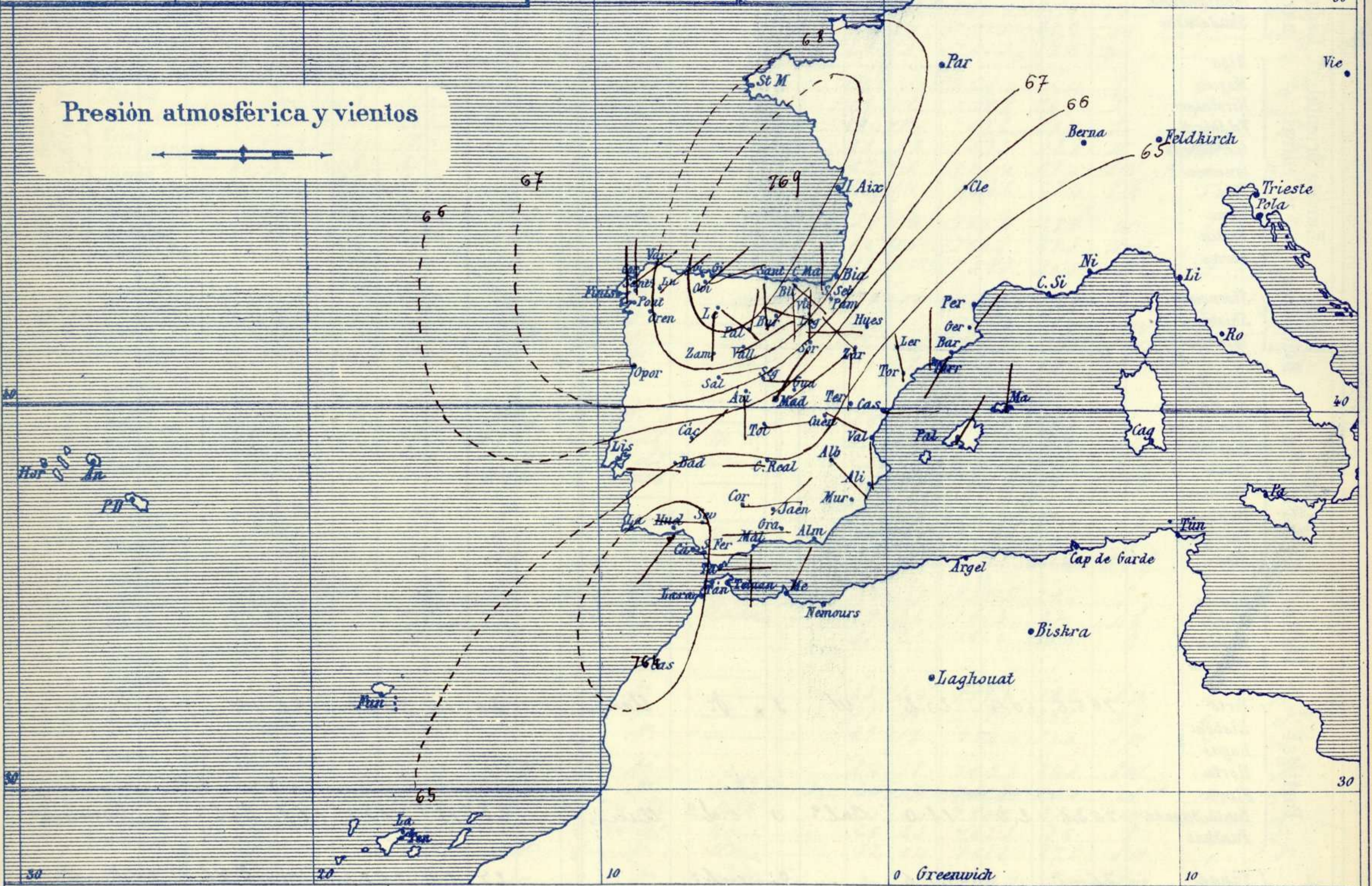
Apartado n.º 285.

Signos convencionales

Fuerza del viento	Cielo	Mar
0 Calma	○ Despejado	Ilana
1 Ventolina	○ Con nubes	Rizada
2 Muy flojo	○ Bruma	Marejada
3 Flojo	⊗ Niebla	Picada
4 Bonancible (Moderado)	⊗ Nieve	Marejada gruesa
5 Fresquito (Algo fuerte)	● Lluvia	Gruesa
6 Fresco (Fuerte)	⚡ Tormenta	Muy gruesa
7 Duro		Arbolada
8 Muy duro		Muy arbolada
9 Temporal		



Presión atmosférica y vientos



Estado general

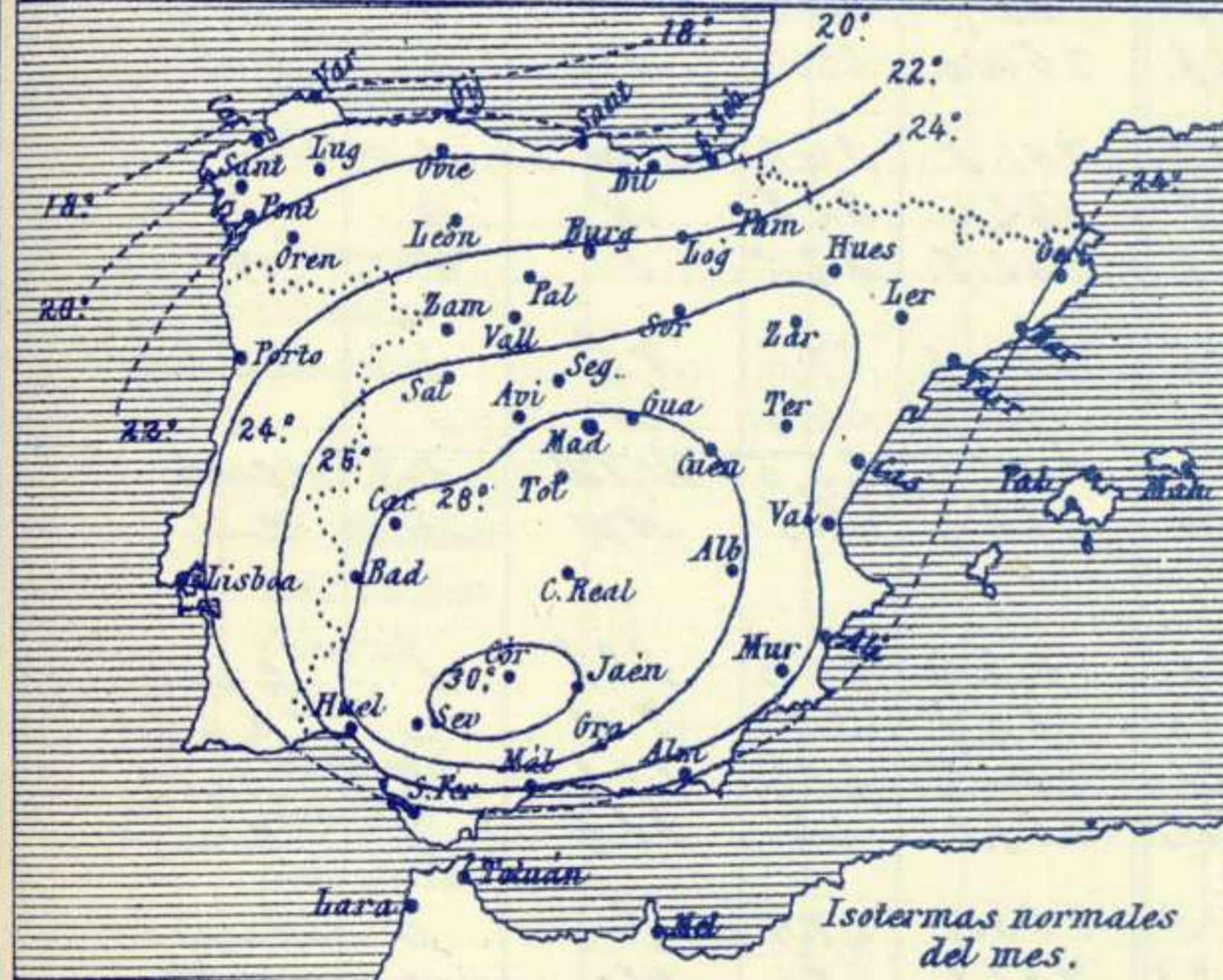
Las presiones débiles se hallan sobre el Mediterráneo y las mas altas en el golfo de Vizcaya. El tiempo es bueno sobre toda la península Ibérica, de vientos flojos cielo claro y temperatura bastante elevada aun: la máxima de ayer fue de 37 grados en Sevilla y la mínima de hoy ha sido de 10 grados en Burgos.

El mar está tranquilo por todo el litoral español.

Sacra



Temperaturas y Lluvias



Los números colocados al lado de ● designan m/m de lluvia recogida.

Tiempo probable

EN LAS REGIONES

- I
- II
- III
- IV
- V
- VI
- VII
- VIII
- IX
- X
- XI
- XII

No se hace predicción

Telegrama para las Comandancias de Marina depositado a las.....h.....m

No se envia telegrama

Observaciones de Madrid entre 12^h del día 21 y 12^h del día 22

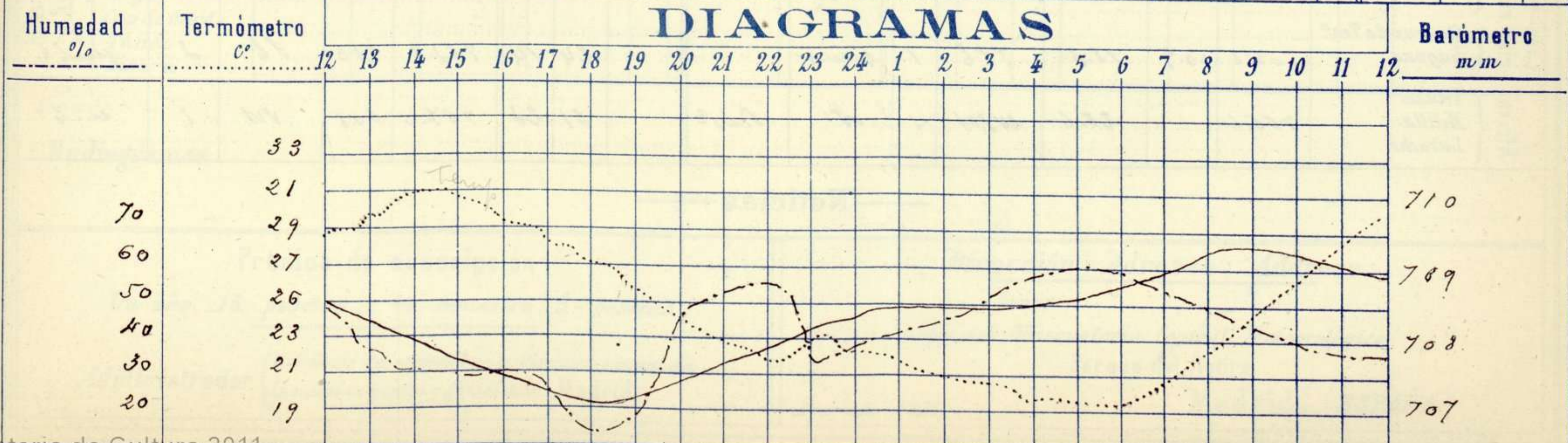
PARQUE DEL RETIRO (Altitud 667 m^s)

Observaciones aerológicas

Hora.....

Hora	Barómetro m m	Termómetro C°	Humedad o/o	Viento		Lluvia Nieve	Estado del Cielo	Notas	Alturas	Dirección del viento	Fuerza 0 a 5	Alturas	Dirección del viento	Fuerza 0 a 9	
				Dirección	F ^{va} 0 a 9										
12	702.48	22.4	48	S	1	0	C. despo. ^{do}								
16	707.35	29.4	30	Calma	0	0	Despo. ^{do}	Temp. máxima a la							
20	707.37	23.4	46	WSW	0	0	Id	Sombra 70-6							
24	708.31	22.2	42	ENE	2	0	Id	Id minima id 19.0							
4	708.42	19.5	55	ENE	2	0	Id	Horas de Sol despejado							
8	709.23	22.3	49	NE	1	0	Id	en el día de ayer 12 ^h a 15 ^h							
12	708.93	29.6	35	Calma	0	0	Id								

DIAGRAMAS



Observaciones de España

Observaciones de la mañana á 8 horas								Id. en las 24 horas		Id. de la vispera á 16 horas							
Estaciones	Barómetro		Temperatura	Viento		Estado del cielo	Estado del mar	Lluvia ó nieve	Temp. extr. ^{as}		Barom. á 0' y al nivel del mar	Temperatura	Viento		Estado del cielo		
	a 0' y al nivel del mar	Variación en 3 horas		Dirección	F ^{za}				Max. ^a	Min. ^a			Dirección	Fuerza			
Región del N.W. I.	La Coruña	767.9	+0.6	19	N.E.	1	de	Uana		25	14	765.9	22.0	N.E.	5	emb. ^o	
	Vares																
	Avilés																
	Gijón	769.1	+0.5	18.6	E.	2	de	Uana		22	15	767.0	21.6	N.E.	4	de	
	Oviedo	769.0		16.2	N.E.	1				22	14	766.1	21.4	N.E.	1	emb. ^o	
	Finisterre																
	Santiago	767.3	+0.5	16.7	N.	2	c.d. ^o			28	15	765.2	20.5	S.E.	1	emb. ^o	
	Pontevedra	766.0	+0.2	18.7	N.	1	de			25	14	765.2	25.0	S.W.	2	de	
	Lugo	767.9		15.5	N.E.	1	emb. ^o			26	13	767.1	22.0	N.E.	1	c.d. ^o	
Orense	766.4	+0.4	21.1	S.W.	0	de			24	14	764.6	21.0	E.	0	de		
León	768.5		18.4	S.E.	0	de			22	13	764.1	20.5	S.N.E.	1	c.d. ^o		
Región Cantábrica II	Santander	769.0	+0.1	18.9	E.	0	c.d. ^o	M. Ua		22	14	764.5	21.5	S.N.E.	2	c.d. ^o	
	Punta Galea	767.9	+0.4	17.8	S.E.	2	emb. ^o	Ni. ^a		22	14	765.6	21.9	N.E.	4	c.emb. ^o	
	Bilbao	767.6	+0.5	15.8	S.S.E.	1	c.d. ^o			26	12	766.1	25.2	S.E.	1	de	
	Cabo Machichaco																
	San Sebastián	769.4	+0.2	19.2	N.	2	emb. ^o			27	13	767.2	21.4	N.W.	1	de	
Región del Duero III	Zamora	769.1	+1.0	16.7	N.	1	de			22	15	767.8	27.1	W.	0	c.d. ^o	
	Palencia	769.1	+0.8	16.2	N.N.E.	2	de			29	12	762.6	28.2	N.E.	2	emb. ^o	
	Burgos	768.9	+1.0	13.6	N.E.	1	de			25	10	762.1	24.0	S.N.E.	1	emb. ^o	
	Soria	765.9	+0.1	19.8	N.	5	de			29	12	762.7	22.2	N.E.	0	c.emb. ^o	
	Valladolid	768.9	+1.4	14.4	N.E.	2	de			22	12	762.3	21.4	W.	1	emb. ^o	
	Salamanca	769.0	+0.8	18.8	E.	1	de			21	12	765.1	20.0	N.W.	1	de	
Región Central IV	Ávila	766.4		15.2	E.	0	de			28	12	760.2	27.8	S.E.	0	de	
	Segovia	766.7	+0.2	18.0	E.	0	de			21	12	761.0	28.8	E.	0	de	
	Madrid	765.2	+0.7	22.2	N.E.	1	de			20.6	19.0	761.9	22.4	Calma	0	de	
	Toledo	765.7	+0.8	22.0	E.	1	de			27	19	761.1	21.6	N.	0	de	
	Guadalajara	764.5	+0.6	22.0	N.E.	0	de			21	17	760.9	20.4	S.W.	0	de	
	Cuenca	762.6	+0.2	22.6	N.E.	0	de			20	12	764.0	25.6	N.W.	2	c.d. ^o	
Extrem. Mancha V	Cáceres	765.1		26.4	N.E.	1	de			24	19	761.2	24.2	S.W.	1	de	
	Badajoz	764.8	+0.6	21.0	W.	1	de			24	18	762.4	22.8	N.	0	de	
	Ciudad Real	764.9	+1.0	23.5	W.	0	de			24	18	762.5	22.5	E.	1	de	
Alto Ebro VI	Logroño	769.1		16.6	W.N.W.	1	de			20	12	764.2	27.6	N.E.	2	emb. ^o	
	Pamplona	768.0	0.0	18.8	N.	4	de			27	13	762.0	24.0	N.	2	de	
	Huesca	764.7	+1.0	18.4	W.	0	de			29.8	12.0	763.0	28.0	W.N.W.	2	emb. ^o	
	Zaragoza	762.1	+0.5	19.4	N.W.	4	de			21	16	762.2	29.3	N.W.	1	c.d. ^o	
Cataluña VII	Lerida																
	Gerona	764.1	0.0	22.2	N.E.	1	c.d. ^o			28	16	762.9	21.0	S.S.E.	1	c.emb. ^o	
	Barcelona	762.9	+0.2	24	S.W.	2	emb. ^o	M. de		25	20	764.8	25	S.W.	4	c.emb. ^o	
	Tarragona	762.8		22.6	N.W.	2	de	Ni. ^a		26	21	764.2	25.0	S.S.E.	2	c.d. ^o	
Tortosa	764.3	+0.3	23.6	N.W.	2	de			20	22	762.1	24	S.S.E.	2	c.emb. ^o		
Levante VIII	Teruel	765.2		18.5	N.	0	de			21	15	760.9	29.6	E.	0	emb. ^o	
	Castellón	763.0	+0.5	27.5	E.	1	de	Ni. ^a		28	22	761.2	28.0	W.	1	de	
	Valencia	764.1		27.4	N.W.	0	de			28	22	762.4	27.6	S.E.	1	de	
Región de Guadalupe del SE IX	Albacete	765.0	+0.6	20.6	S.E.	0	de			22	17	761.1	21.2	S.E.	1	de	
	Alicante	762.9	0.0	26.1	N.	0	de	Uana		21	20	762.4	27	S.N.E.	1	de	
	Murcia	764.0		25.9	(2)	0	emb. ^o			22	19	762.8	21.2	N.	2	de	
	Sevilla	762.8		25.8	W.	0	emb. ^o			27	20	761.2	27.0	S.W.	1	de	
Cuenca del Guadalquivir X	Córdoba	764.4	+0.8	24.0	E.	1	c.d. ^o			26	21	761.6	26.6	S.W.	1	de	
	Jaén	765.6		24.2	N.E.	0	de			22	20	761.1	21.2	N.E.	0	de	
	Granada	764.7	0.0	25.2	W.	1	de			22	18	762.2	22.2	S.W.	2	de	
	Huelva	764.0		24.9	S.W.	0	emb. ^o	Uana		20	16	762.2	29.2	W.	2	de	
Costa del Sur XI	San Fernando	764.6	+0.2	23	E.	2	emb. ^o	M. Ua		22	20	763.0	26	W.	2	de	
	Tarifa	762.7	-0.5	22.6	E.	2	emb. ^o	Balme	21	22	761.7	25.9	E.	5	de		
	Málaga	765.8	+0.2	27	E.	1	c.d. ^o			29	22	764.8	28	E.	1	de	
	Almería	764.1		27.8	S.W.	1	de	Uana		24	14	762.7	27.0	S.W.	1	de	
	Palma	765.2	+0.8	25	N.E.	2	emb. ^o	M. Ua		20	22	764.2	29	S.W.	4	emb. ^o	
Canarias XII	Mahón	764.2	0.0	25.6	N.	2	c.d. ^o			29	21	764.2	26.0	N.E.	1	c.d. ^o	
	Sta Cruz de Ten. ^o																
Laguna	Laguna	764.6	+0.9	18.2	S.S.E.	1	c.emb. ^o			24	14	762.7	21.0	S.E.	2	emb. ^o	
	Tetuan																
Africa	Melilla	762.6		28.6	W.S.W.	1	de	Ni. ^a		21	23	767.0	20.8	W.	1	emb. ^o	
	Larache																

— Noticias —