

DIRECCIÓN GENERAL DEL INSTITUTO GEOGRÁFICO Y ESTADÍSTICO

AÑO XXIII

BOLETÍN

1915

Núm. 223

DEL

27 de Agosto

OBSERVATORIO CENTRAL METEOROLÓGICO

Observaciones del Extranjero

Estaciones	Observaciones de la mañana á las 7 ^h							Id. en las 24 horas		Id. de la víspera por la tarde					
	Barómetro		Temperatura	Viento		Estado del cielo	Estado del mar	Lluvia ó nieve	Temp. extr. ^{as}		Barom. á 0° y al nivel del mar	Temperatura	Viento		Estado del cielo
	á 0° y al nivel del mar	Variación en 3 horas		Dirección	F ^{va}				Max. ^a	Min. ^a			Dirección	F ^{va}	
Escandinavia	Bodo	765.5	2.2	15	S	2	S	Ni ^a	12	7	766.0	15	S.W.	2	e. d.
	Cristiansund	762.3	2.3	10	N.E.	2	S	Ni ^a	12	9	762.8	15	S.W.	2	S.
	Skudesnoes														
Europa Oriental y Central	Riga														
	Moscou														
	Nicolaiew														
	Feldkirch														
	Czernowitz														
	Cracovia														
	Pola														
	Viena														
Berlin															
Berna															
Islas Británicas	Stornoway														
	Shields														
	Valentia														
Francia	Gris Nex														
	St. Mathieu														
	Isla de Aix														
	Biarritz														
	Paris														
	Clermont														
	Perpiñán														
Cabo Sicié															
Niza															
Italia	Liorna														
	Roma														
	Cagliari														
	Palermo														
Portugal	Porto														
	Lisboa	763.4	+0.6	19	N.W.	4	S	Ni ^a	21	14	762.5	25	N.W.	5	S.
	Lagos	763.8	+1.4	26	Cal. ^a	0	S	Ni ^a	27	22	762.6	20	N.W.	3	mb.
	Horta	769.1	+0.1	19.8	N.W.	4	e. d.	Ni ^a	25	20	769.9	20	N.W.	2	e. d.
	Flores														
	Punta Delgada	769.2	+0.2	20.2	Cal. ^a	0	S	Ni ^a	20	19	769.6	20.9	Cal. ^a	0	S.
Funchal	764.5	+1.2	22	N.E.	2	mb.	Ni ^a	28	22	762.6	27	N.E.	2	S.	
Marruecos y Argelia	Tanger														
	Oran														
	Laghouat														
	Argel														
	Cap de Garde														
	Túnez														
Biskra															

Radiogramas

Precios de suscripción

Un año... 18 pesetas. Un semestre... 9 pesetas.

Administrador { Habilitado del material de la Dirección general del Instituto Geográfico y Estadístico. Madrid

Dirección : Adresse : Address :

Señor
Jefe del Observatorio Central Meteorológico
Parque del Retiro

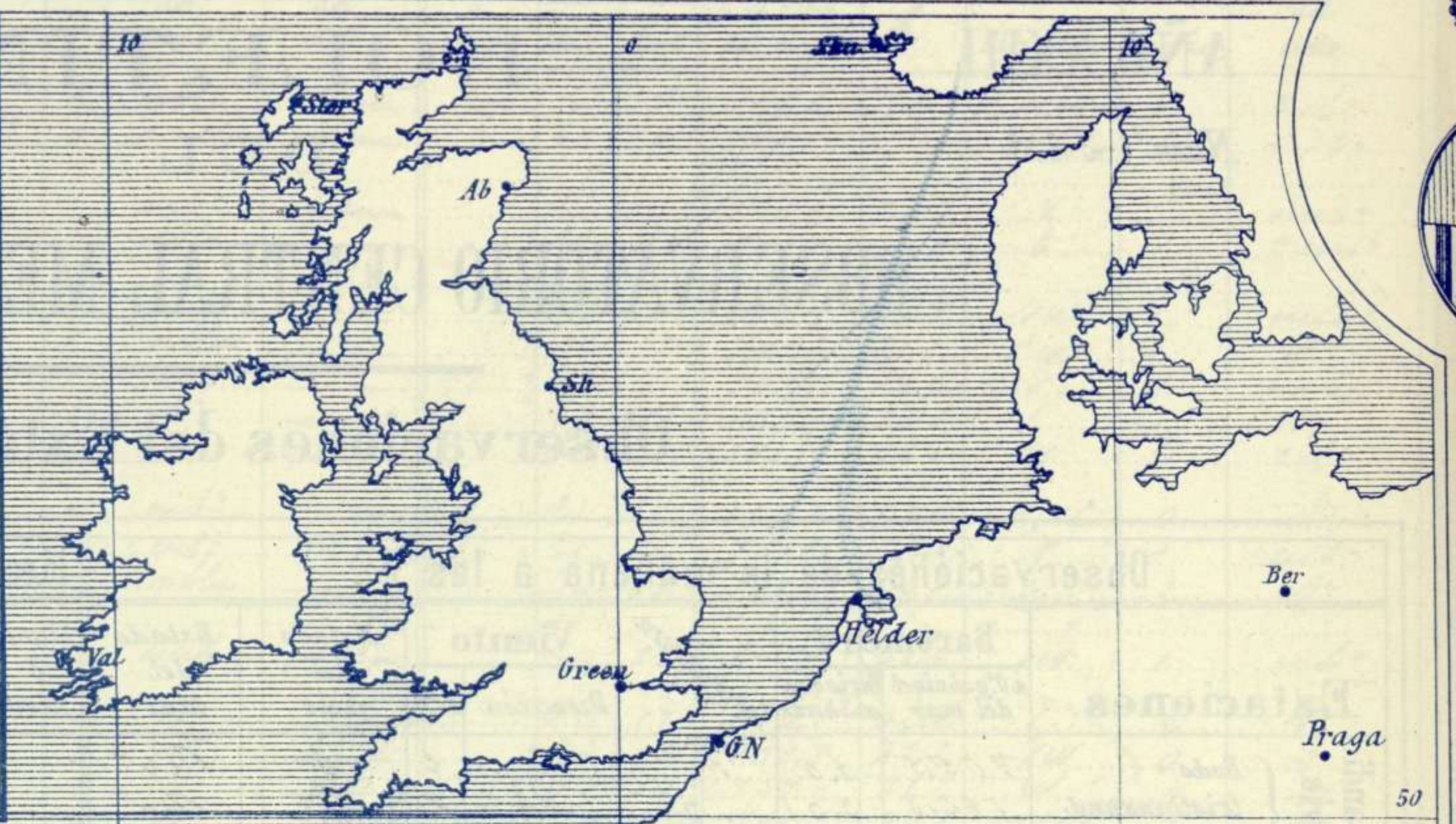
Madrid. (ESPAÑA)

Apartado n.º 285.

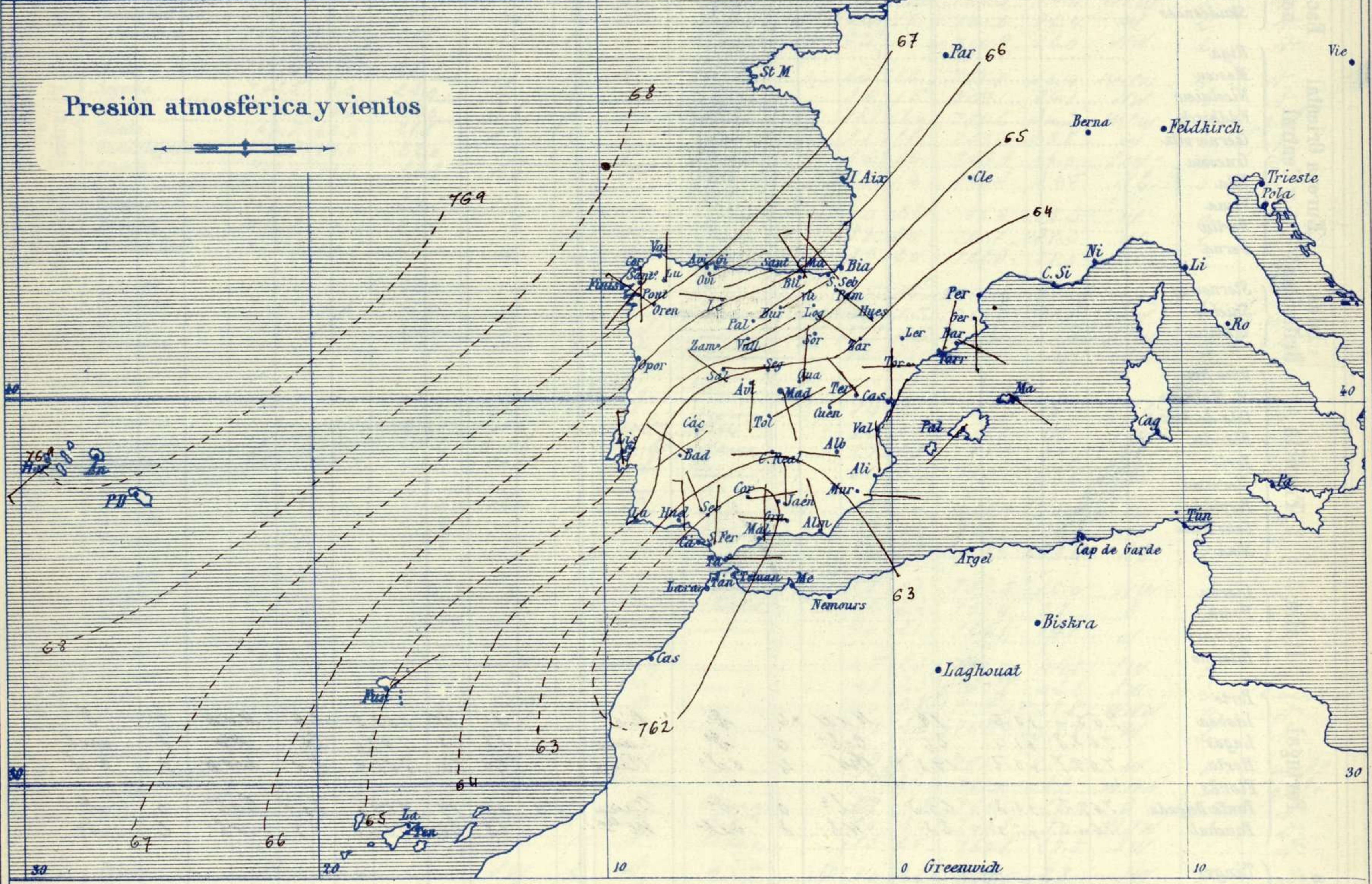


Signos convencionales

Fuerza del viento	Cielo	Mar
0 Calma	○ Despejado	— Llana
1 Ventolina	⊖ Con nubes	— Rizada
2 Muy flojo	⊖ Con nubes	— Marejada
3 Flojo	⊖ Con nubes	— Picada
4 Bonancible (Moderado)	⊖ Con nubes	— Marejada gruesa
5 Fresquito (Algo fuerte)	⊗ Niebla	— Gruesa
6 Fresco (Fuerte)	⊗ Nieve	— Muy gruesa
7 Duro	● Lluvia	— Arbolada
8 Muy duro	⚡ Tormenta	— Muy arbolada
9 Temporal		



Presión atmosférica y vientos

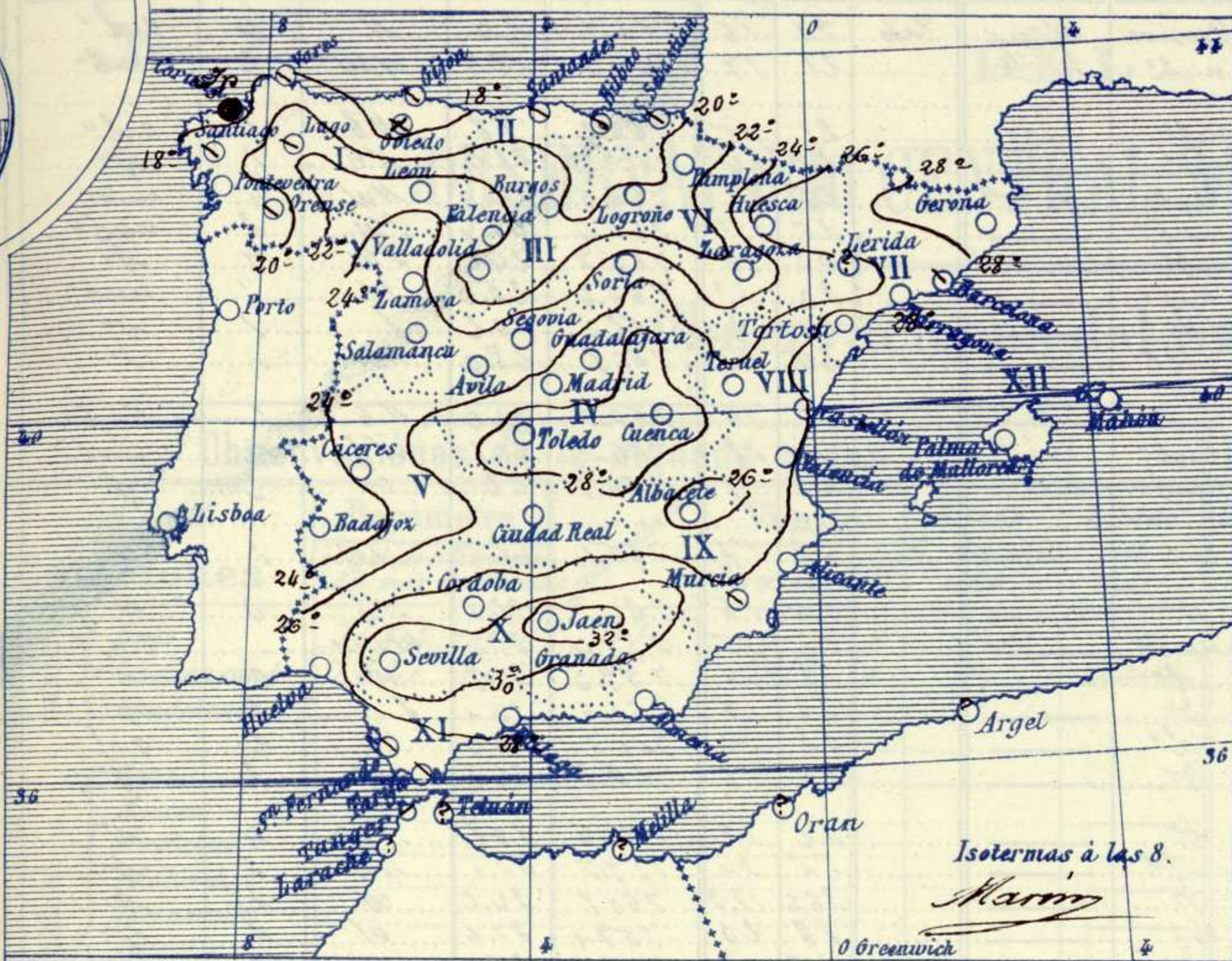


Estado general

Poco ha variado el reparto de la presión atmosférica sobre el Occidente Europeo, de ayer a hoy: continúan las débiles hacia Marruecos y las elevadas al Norte de las Azores. El tiempo es bueno para toda España, de cielo claro vientos flojos y temperatura elevada: la máxima de ayer fue de 45 grados en Sevilla y la mínima de hoy ha sido de 11 grados en Burgos. El mar está tranquilo por todo el litoral español.

Jano

Temperaturas y Lluvias



Tiempo probable

EN LAS REGIONES

- I
- II
- III
- IV
- V
- VI
- VII
- VIII
- IX
- X
- XI
- XII

Vientos flojos de dirección variable y
Buen tiempo caluroso.

Los números colocados al
lado de ● designan m/m de
lluvia recogida.

Telegrama para las Comandancias de Marina depositado a las 12 h 50 m

No es de esperar cambio de importancia en el
tiempo.

Observaciones de Madrid entre 12^h del día 10 y 12^h del día 11

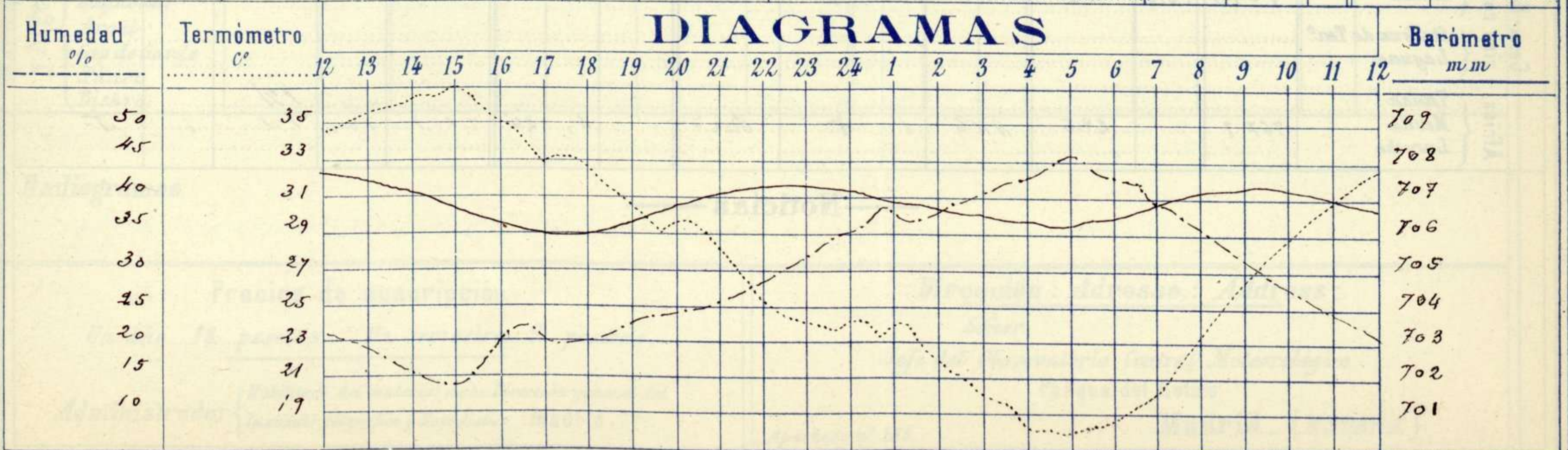
PARQUE DEL RETIRO (Altitud 667 m^s)

Observaciones aerológicas

Hora

Hora	Barómetro m m	Termómetro C°	Humedad o/o	Viento		Lluvia o Nieve	Estado del Cielo	Notas	Alturas	Dirección del viento	Fuerza 0 a 9	Alturas	Dirección del viento	Fuerza 0 a 9	
				Dirección	F ^x 0 a 9										
12	707.39	34.0	20	SE	1		Despejado								
16	706.00	34.6	19	W	3		Id	Temp ^o máx a la sombra 36.6							
20	706.51	29.2	23	NW	3		Id	Id mínima id 17.3							
24	707.00	23.6	34	NW	1		Id	Horas de Sol despejado							
4	706.10	18.0	42	Calma	0		Id	en el día de ayer 12 h 50 m							
8	707.13	22.4	35	SE	0		Id								
12	706.50	32.0	20	SW	2		Id								

DIAGRAMAS



Observaciones de España

Observaciones de la mañana á 8 horas										Id. en las 24 horas			Id. de la vispera á 16 horas			
Estaciones	Barómetro		Temperatura	Viento		Estado del cielo	Estado del mar	Lluvia ó nieve	Temp. ^s extr. ^{as}		Barom. ^s á 0° y al nivel del mar	Temperatura	Viento		Estado del cielo	
	á 0° y al nivel del mar	Variación en 3 horas		Dirección	F ^{za}				Max. ^a	Min. ^a			Dirección	Fuerza		
Región del N.W. I.	La Coruña	767.3	+0.2	1.7	S	0	Bruma	4da	21	16	765.7	20	N	4	c.d.	
	Vares	766.3	0.0	19.5	Cal. ^a	0	nub.		21	17	766.0	18.7	N.W.	2	nub.	
	Avilés															
	Gijón	766.8	+0.4	17.2	Cal. ^a	0	nub.		21	15	766.2	19.8	N.E.	1	c.d.	
	Oviedo	767.0		16.4	N.E.	1	nub.		22	14	765.5	21.2	N.E.	1	sp.	
	Finisterre	766.9	+0.5	22.8	Cal. ^a	0	nub.	N.W.	25	22	766.0	22.0	N.W.	4	nub.	
	Santiago	767.7	+0.2	17.4	P.W.	0	nub.		25	15	762.4	23.4	P.W.	2	nub.	
	Pontevedra	766.3	+0.2	19.1	N	2	sp.		25	15	762.7	24.4	P.W.	4	sp.	
	Lugo	767.8		19.5	N	1	nub.		20	17	762.6	25.0	N	1	nub.	
Orense	765.5	+0.0	18.5	N.W.	1	nub.		24	18	762.5	20.6	S	1	sp.		
León	764.5		21.2	N.W.	1	c.d.		30	13	761.8	23.0	N.W.	1	sp.		
Región Cantábrica II	Santander	767.3	+0.4	19.4	N.W.	2	nub.		20	16	765.1	24.0	N.E.	1	nub.	
	Punta Galea	765.1	+0.2	19.5	N.W.	4	nub.		21	18	764.2	21.1	N.E.	4	nub.	
	Bilbao	766.1	+0.0	20.0	N	1	nub.		25	18	764.7	22	N	2	sp.	
	Cabo Machichaco															
	San Sebastián	766.8	+0.0	19.0	N.W.	1	nub.	N.W.	22	17	765.4	22.2	N.W.	1	sp.	
Región del Duero III	Zamora	766.6	+0.2	22.2	N.E.	2	sp.		24	16	764.7	22.1	N.E.	0	sp.	
	Palencia	765.7	+0.2	19.0	N.E.	2	nub.		22	15	759.4	21.0	N.W.	2	c.d.	
	Burgos	766.4	+0.4	16.8	N.E.	1	sp.		21	16	759.0	23.8	N	2	sp.	
	Soria	765.4	+0.3	22.3	N.W.	1	sp.		22	18	760.5	21.4	N	2	sp.	
	Valladolid	765.8	+0.3	16.0	N.E.	1	c.d.		22	14	760.7	22.0	N	2	c.d.	
	Salamanca	766.0	+0.3	20.8	N.W.	0	sp.		22	16	760.8	22.8	P.W.	2	sp.	
Región Central IV	Ávila	765.0		19.0	S	0	sp.		22	13	759.6	20.8	N.W.	4	sp.	
	Segovia	766.0	+0.2	22.0	N	1	sp.		25	14	759.5	22.1	N.W.	2	sp.	
	Madrid	766.0	+0.0	22.4	N.E.	2	sp.		26	17	760.8	24.6	N	2	sp.	
	Toledo	762.2	+0.2	22.2	N.E.	0	sp.		28	12	759.4	23.6	N	2	sp.	
	Guadalajara	764.0	+0.4	23.0	N	2	sp.		25	17	758.7	21.4	N	0	sp.	
Cuenca	761.7		22.5	N.E.	0	sp.		24	13	760.1	22.3	N.E.	0	sp.		
Extrem. ^a Mancha V	Cáceres	762.1		22.2	P.W.	1	sp.		40	17	759.2	22.2	N	2	sp.	
	Badajoz	764.3	+0.2	20.6	N.W.	2	sp.		39	14	761.5	28.9	N	2	sp.	
	Ciudad Real	762.5	+0.5	22.2	N	0	sp.		29	18	762.2	27.4	N.W.	4	sp.	
Alto Ebro VI	Logroño	762.3		17.8	N	2	sp.		25	12	761.3	23.4	N.E.	1	sp.	
	Pamplona	765.9	0.0	18.0	N.W.	1	nub.		21	16	762.5	22.4	N	2	sp.	
	Huesca	762.9	0.0	24.2	N.W.	2	sp.		25.8	22.0	761.0	22.8	N.E.	0	c.d.	
	Zaragoza	763.8	0.0	20.4	N	2	c.d.		25	18	760.0	24.0	N	1	sp.	
Cataluña VII	Lérida															
	Gerona	762.3	0.0	22.0	S	0	sp.		21	19	762.0	26.2	P.W.	1	c.d.	
	Barcelona	762.2	+0.9	27	S.E.	2	nub.	N.E.	27	22	762.1	25	S.E.	4	c.d.	
	Tarragona	764.0		25.8	N.W.	1	c.d.	N.W.	27	21	762.7	25.5	N	2	nub.	
Tortosa	761.4		20.0	N	2	sp.		21	22	764.3	21.4	N.W.	6	c.d.		
Levante VIII	Teruel	762.4		21.4	N.W.	0	sp.		25	17	762.5	24.2	P.W.	0	sp.	
	Castellón	761.8	0.0	27.6	N	2	nub.	N.E.	29	25	762.0	27.5	N.W.	1	sp.	
	Valencia	762.9		27.8	N.W.	0	nub.		29	22	761.7	28.6	N	1	nub.	
Cuenca del Guadalquivir del SE IX	Albacete	762.6	+0.7	24.7	N	1	sp.		26	16	759.6	26.0	N.W.	2	sp.	
	Alicante	762.9	+0.6	28	N	0	sp.	N.W.	22	24	762.4	28	N	0	sp.	
	Murcia	762.1		27.6	N	0	nub.		26	22	761.2	22.0	N.E.	2	sp.	
	Sevilla	762.2		21.0	N.W.	3	sp.		45	25	752.9	19.0	N	4	sp.	
Cuenca del Guadalquivir del SW X	Córdoba	762.2	+0.0	27.6	N	0	sp.		42	24	760.9	42.6	P.W.	2	c.d.	
	Jaén	762.6		29.4	N	0	sp.		40	22	759.8	28.2	N.W.	0	sp.	
	Granada	762.2	0.0	26.6	N	1	sp.		27	22	762.2	26.4	N.W.	2	nub.	
	Huelva	762.4		27.3	N	4	sp.	N.W.	41	19	760.2	28.2	N	2	sp.	
Costa del Sur XI	San Fernando	762.1	0.0	26	N	0	nub.	N.W.	29	24	761.6	24	N.W.	1	sp.	
	Tarifa	760.6	+0.1	26.2	N	0	nub.	N.W.	21	22	759.9	28.2	N	4	sp.	
	Málaga	764.6	+0.0	28	N	0	sp.		22	24	762.0	22	N	1	sp.	
	Almería	762.2		27.0	N.W.	1	sp.	N.W.	32	25	760.4	20.0	P.W.	3	nub.	
Canales de Baleares XII	Palma	762.8	+0.4	26	P.W.	2	sp.	N.W.	20	22	763.7	27	P.W.	2	sp.	
	Mahón	764.0	+0.3	28	N.E.	1	sp.		21	22	762.7	29	N	1	sp.	
Canales de las Islas XIII	Sa. Cruz de Ten ^o															
	Laguna															
Africa	Tetuan															
	Melilla															
	Larache	767.7		29.6	N.W.	1	sp.	N.W.	24	20	760.2	20.4	N	1	sp.	

Noticias