

DIRECCIÓN GENERAL DEL INSTITUTO GEOGRÁFICO Y ESTADÍSTICO

AÑO XXIII

BOLETÍN

1915

Núm. 220

DEL

8 de Agosto

OBSERVATORIO CENTRAL METEOROLÓGICO

Observaciones del Extranjero

Observaciones de la mañana á las 7 ^h								Id. en las 24 horas		Id. de la vispera por la tarde					
Estaciones	Barómetro		Temperatura	Viento		Estado del cielo	Estado del mar	Lluvia ó nieve	Temp. extr. ^{as}		Barom. á 0° y al nivel del mar	Temperatura	Viento		Estado del cielo
	á 0° y al nivel del mar	Variación en 3 horas		Dirección	F ^{ta}				Max. ^a	Min. ^a			Dirección	F ^{ta}	
Escandinavia	Bodo	758.0	0.0	12	N	2	N	liq. ^o	15	11	759.2	12	N	2	cub. ^o
	Gristiansund	759.1	0.0	12	Cal. ^o	0	Cal. ^o	liq. ^o	15	13	759.2	12	NE	1	cub. ^o
	Skudesnoes														
Europa Oriental y Central	Riga														
	Moscou														
	Nicolaiew														
	Feldkirch														
	Gernorvitx														
	Cracovia														
	Pola														
	Viena														
Berlin															
Berna															
Islas Británicas	Stornoway														
	Shields														
	Valentia														
Francia	Gris Nez														
	St. Mathieu														
	Isla de Aix														
	Biarritz														
	Paris														
	Clermont														
	Perpiñán														
Cabo Sicié															
Niza															
Italia	Liorna														
	Roma														
	Cagliari														
	Palermo														
Portugal	Porto	765.5	+0.6	18.9	SE	2	cub. ^o	Naua	22	17	765.1	27.9	WNW	4	SE
	Lisboa	762.1	+0.6	22	Cal. ^o	0	SE	liq. ^o	25	22	762.0	24	WNW	2	SE
	Lagos	762.2	+1.0	25	E	1	SE	M. gpa	22	21	762.8	27	SE	1	SE
	Horta	762.2	+0.6	20.2	WNW	4	cub. ^o	M. lla	22	20	762.1	21.6	SW	2	cub. ^o
	Flores	762.5	+0.8	22.0	Cal. ^o	0	cub. ^o	M. lla	22	26	762.0	22.2	SW	1	Oruma
	Punta Delgada														
	Funchal	763.5	+0.6	19	NE	2	SE	M. lla	22	19	762.9	22	NE	2	SE
Marruecos y Argelia	Tánger	763.0		26.2	ENE	2	SE	Naua	20	22	762.5	26.6	ENE	2	SE
	Oran														
	Laghouat														
	Argel														
	Cap de Garde														
	Túnez														
Biskra															

Radiogramas

Precios de suscripción

Un año... 18 pesetas. Un semestre... 9 pesetas.

Administrador { Habilitado del material de la Dirección general del Instituto Geográfico y Estadístico. Madrid

Dirección : Adresse : Address :

Señor

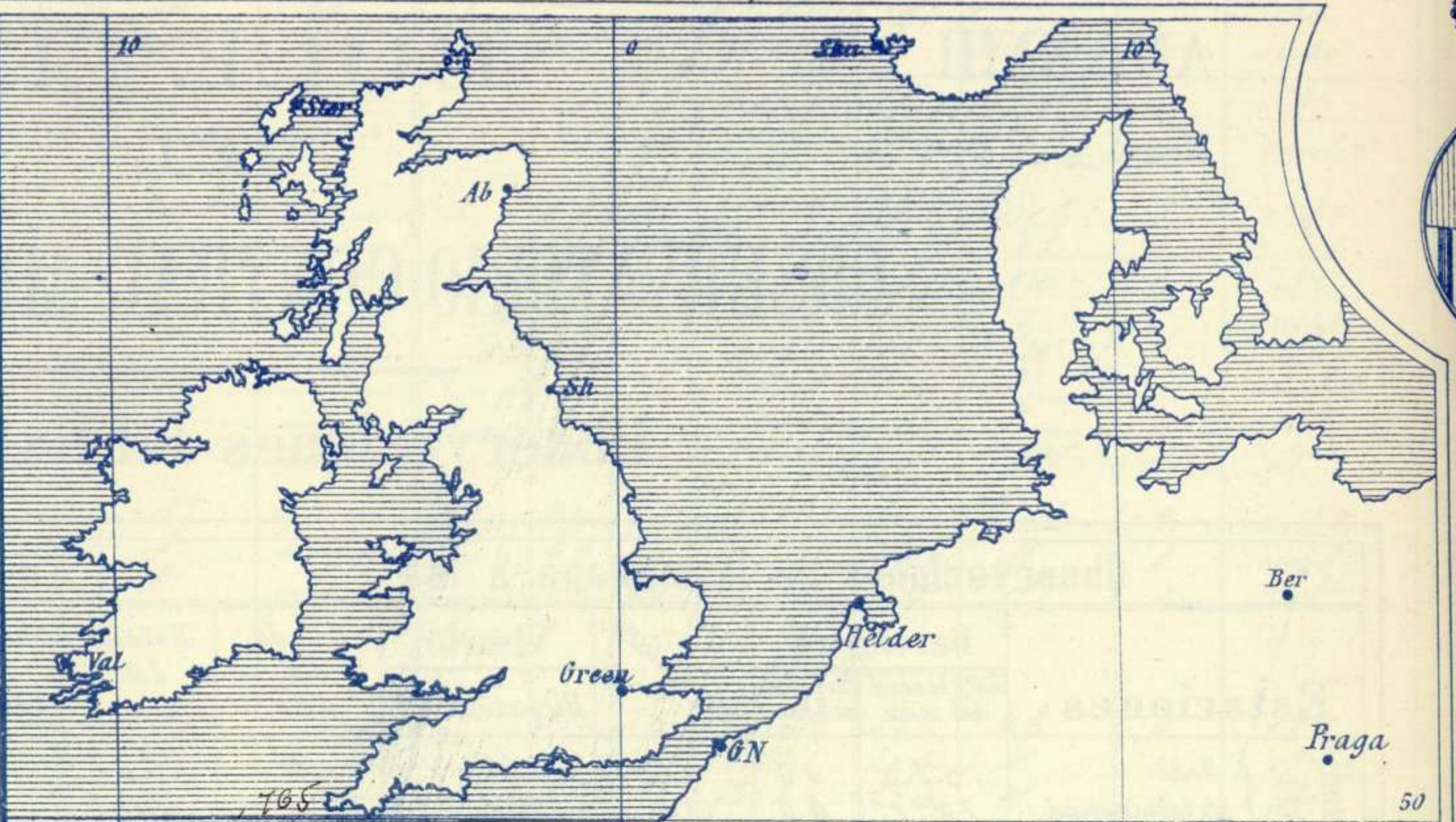
Jefe del Observatorio Central Meteorológico
Parque del Retiro

Madrid. (ESPAÑA)

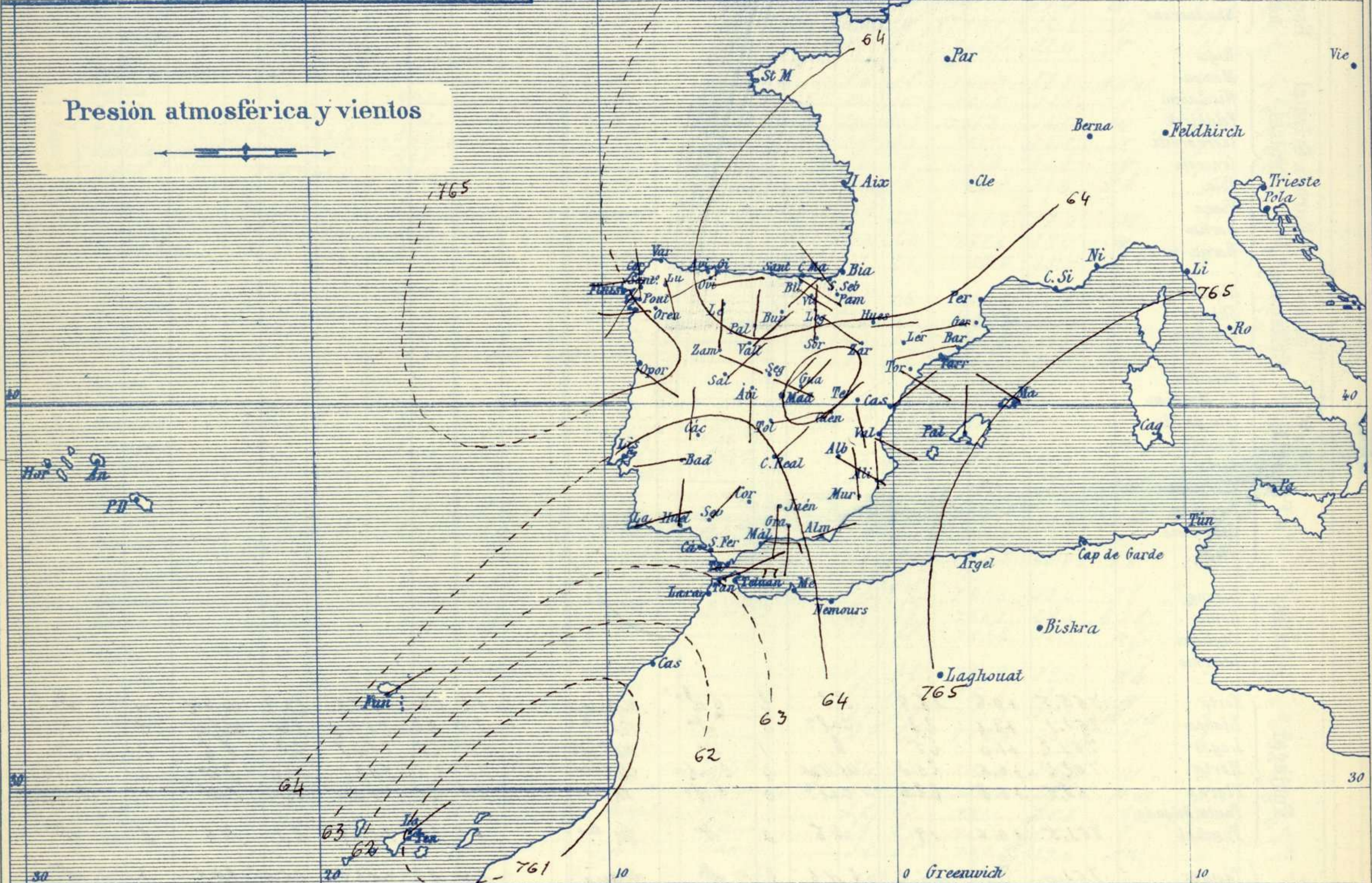
Apartado n.º 285.

Signos convencionales

Fuerza del viento	Cielo	Mar
0 Calma	○ Despejado	— Llanura
1 Ventolina	☉ Con nubes	~ Rizada
2 Muy flojo	☽ Bruña	~ Marejada
3 Flojo	⊗ Niebla	~ Picada
4 Bonancible (Moderado)	⊛ Nieve	~ Marejada gruesa
5 Fresquito (Algo fuerte)	● Lluvia	~ Gruesa
6 Fresco (Fuerte)	⚡ Tormenta	~ Muy gruesa
7 Duro		~ Arbolada
8 Muy duro		~ Muy arbolada
9 Temporal		



Presión atmosférica y vientos



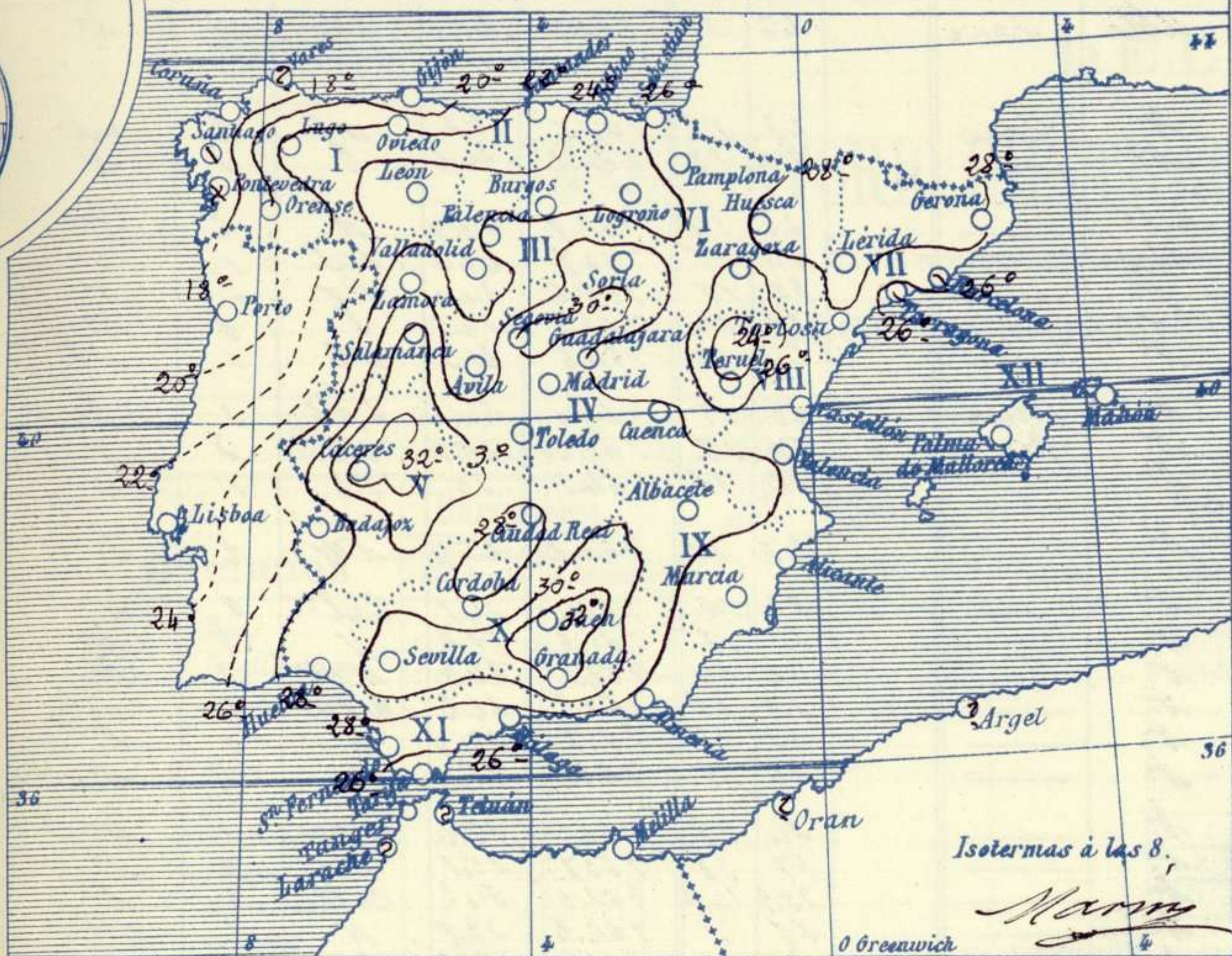
Estado general.

Existe un área de presiones débiles relativas entre las Canarias y la costa marroquí, debido a lo cual sopla Levante moderado en el Estrecho de Gibraltar y sus costas adyacentes.

El tiempo es bueno para toda España y la temperatura continua elevada; la máxima de ayer fue de 45 grados en Sevilla y la mínima de hoy ha sido de 14 grados en Santiago, Orense, Leon y Burgos.

Sama

Temperaturas y Lluvias



Tiempo probable

EN LAS REGIONES

- I
- II
- III
- IV
- V
- VI
- VII
- VIII
- IX
- X
- XI
- XII

No se hace predicción

Isotermas a las 8.
Marmy

Los números colocados al lado de ● designan m/m de lluvia recogida.

Telegrama para las Comandancias de Marina depositado a las.....h.....m

No se envia telegrama

Observaciones de Madrid entre 12^h del día 7 y 12^h del día 8

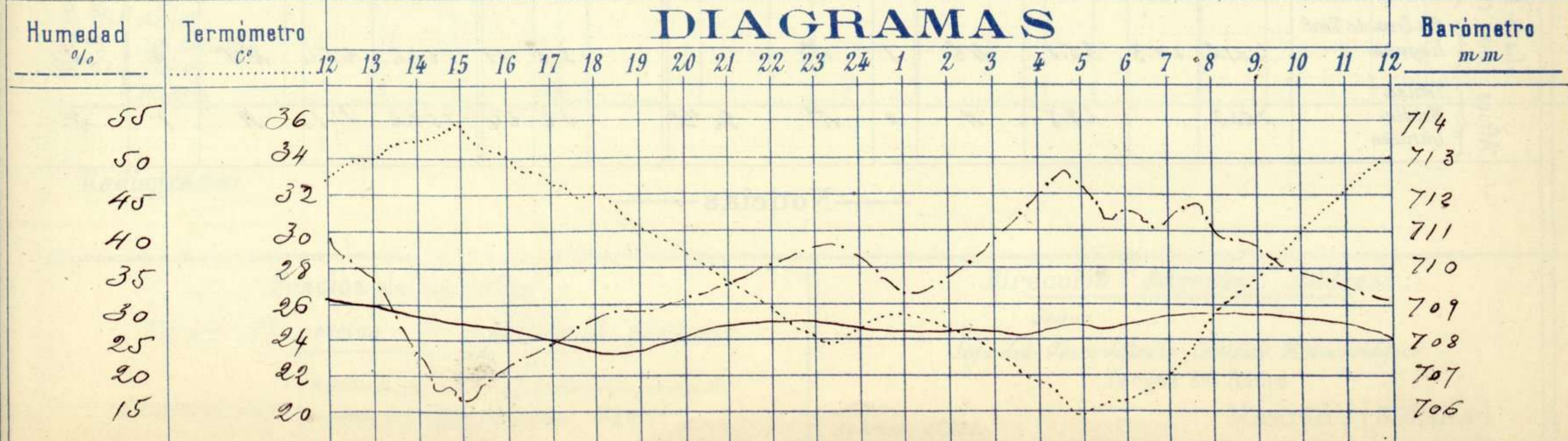
PARQUE DEL RETIRO (Altitud 667 m^s)

Observaciones aerológicas

Hora.....

Hora	Barómetro m m	Termómetro C°	Humedad o/o	Viento		Lluvia o Nieve	Estado del Cielo	Notas	Alturas	Dirección del viento	Fuerza 0 a 9	Alturas	Dirección del viento	Fuerza 0 a 9
				Dirección	F ^o a 9									
12	709.09	32.7	39	N.E.	0		Desp. ^{do}	Temp. máx. a la sombra 35.9						
16	708.24	34.2	21	Calma	0		Id.	Id. mín. id. 20.7						
20	707.96	28.2	31	N.W.	0		Id.	Horas de Sol despejado en						
24	708.20	24.6	37	E.N.E.	1		Id.	el día de ayer 11 ^h 25 ^m						
4	708.20	21.5	45	N.E.	1		Id.							
8	708.81	25.4	40	N.E.	1		Id.							
12	708.03	34.4	32	S	1		Id.							

DIAGRAMAS



Observaciones de España

Observaciones de la mañana á 8 horas										Id. en las 24 horas		Id. de la vispera á 16 horas			
Estaciones	Barómetro		Temperatura	Viento		Estado del cielo	Estado del mar	Lluvia ó nieve	Temp. extr. ^{as}		Barom. á 0° y al nivel del mar	Temperatura	Viento		Estado del cielo
	á 0° y al nivel del mar	Variación en 3 horas		Dirección	F ^{za}				Max. ^a	Min. ^a			Dirección	Fuerza	
Región del N.W. I.	La Coruña	765.1	+0.7	18	W.S.W.	2	ubla	—	—	—	762.9	25.0	N.W.	2	st.
	Vares														
	Avilés														
	Gijón	763.0	+0.4	18.8	W.S.W.	2	st.	llana	23	17	762.6	23	N.E.	2	sub.
	Oniedo	762.6		22.2	E.	1	st.	—	26	18	764.2	24.6	E.	1	st.
	Finisterre														
	Santiago	765.5	+0.2	16.0	S.W.	0	sub.	—	24	14	762.8	20.9	N.	2	st.
	Pontevedra	764.5	+0.2	16.5	N.	1	ubla	—	24	15	762.7	23.4	S.W.	1	st.
	Lugo	763.6		20.0	S.S.E.	1	st.	—	35	15	765.6	24.0	S.W.	1	st.
Orense	763.5	0.0	19.2	W.	0	st.	—	29	14	762.1	24.5	S.	0	st.	
León	763.8		23.5	S.	0	st.	—	24	14	764.6	21.5	N.E.	1	st.	
Región Cantábrica II	Santander	761.3	+0.6	22.1	W.	0	st.	llana	25	19	762.4	24.3	E.N.E.	2	st.
	Punta Galea	760.3	0.0	26.1	S.E.	4	st.	Riv. ^a	27	18	762.2	26.7	N.E.	2	st.
	Bilbao	762.4	+0.5	25	S.E.	1	st.	—	22	16	764.3	20	S.E.	1	st.
	Cabo Machichaco														
	San Sebastián	762.9	-0.6	26.0	N.W.	2	st.	—	27	17	765.2	25.4	S.W.	2	st.
Región del Duero III	Zamora	765.7	+1.0	25.6	S.E.	0	st.	—	27	16	760.0	34.1	Cal. ^a	0	st.
	Palencia	762.7	0.0	22.8	N.N.E.	0	st.	—	35	18	761.6	23.6	N.	0	st.
	Burgos	764.8	0.0	21.0	N.E.	0	st.	—	22	14	762.1	22.0	N.N.E.	0	st.
	Soria	764.3	+0.1	24.8	N.	0	st.	—	23	15	762.2	22.2	N.N.W.	2	st.
	Valladolid	764.8	0.0	20.2	N.E.	0	st.	—	28	18	761.7	26.0	E.	0	st.
	Salamanca	767.2	+0.4	27.0	N.E.	1	st.	—	26	19	766.9	35.0	N.	1	st.
Región Central IV	Ávila	764.0		21.6	S.	0	st.	—	24	18	750.4	22.2	W.N.W.	1	st.
	Segovia	762.0	0.0	28.6	S.E.	1	st.	—	27	18	762.7	25.1	N.W.	0	st.
	Madrid	764.3	+0.5	25.5	N.E.	1	st.	—	25.9	20.7	762.0	24.2	Cal. ^a	2	st.
	Toledo	762.7	+0.5	25.0	E.	2	st.	—	29	11	762.2	27.8	N.	1	st.
	Guadalajara	762.8	+0.4	24.0	N.E.	0	st.	—	25	19	761.2	25.2	S.W.	0	st.
	Cuenca	762.5	+0.2	25.5	N.E.	3	st.	—	25	16	762.6	22.8	N.E.	0	st.
Extrem. ^a Mancha V	Cáceres	762.1		21.6	N.	0	st.	—	42	26	761.2	40.4	S.W.	2	st.
	Badajoz	762.1	+0.6	25.8	W.	0	st.	—	42	23	761.7	41.4	W.	1	st.
	Ciudad Real	764.7	+1.0	24.4	N.E.	2	st.	—	40	22	762.5	27.4	E.	3	st.
Alto Ebro VI	Logroño	766.9		22.5	W.	1	st.	—	24	17	764.4	22.2	S.W.	0	st.
	Pamplona	765.1	0.0	24.4	N.	0	st.	—	22	16	764.2	21.8	N.	1	st.
	Huesca	764.7	0.0	25.4	E.	0	st.	—	24.2	20.2	764.8	22.8	S.W.	4	st.
	Zaragoza	765.2	0.0	24.6	N.W.	1	st.	—	36	19	762.2	24.2	N.W.	0	st.
Cataluña VII	Lérida														
	Gerona	764.2	+0.2	27.6	W.	0	st.	—	24	19	765.2	30.2	S.	2	st.
	Barcelona	763.4	+0.2	26	W.S.W.	2	sub.	Riv. ^a	29	24	765.0	28.0	S.W.	5	cal. ^a
	Tarragona	765.1		25.6	E.	1	sub.	llana	28	24	766.2	26.6	S.W.	2	cal. ^a
Tortosa	764.9	+0.5	27.6	S.E.	0	st.	—	21	22	765.0	20.4	S.S.E.	2	st.	
Levante VIII	Teruel	765.3		18.7	S.	0	st.	—	24	18	764.5	23.6	S.	0	st.
	Castellón	764.1	0.0	27.0	N.E.	1	cal. ^a	Riv. ^a	28	22	762.3	27.2	W.	0	st.
	Valencia	765.9		28.0	S.E.	0	cal. ^a	—	29	22	765.0	25.8	S.E.	1	st.
Región del SE IX	Albacete	762.5	+0.2	24.5	S.E.	1	st.	—	26	18	762.2	24.2	S.E.	2	st.
	Alicante	765.3	+0.8	27	N.	0	st.	llana	21	22	765.1	27	E.N.E.	1	st.
	Murcia	765.4		25.4	N.	1	st.	—	22	19	764.4	21.5	N.E.	4	st.
Cuenca del Guadalq. X	Sevilla	762.0		21.2	N.E.	2	st.	—	45	23	761.5	44.6	W.	1	st.
	Córdoba	762.6	+0.1	27.4	E.	5	st.	—	42	23	761.8	42.6	S.W.	0	st.
	Jaén	763.9		29.8	S.	0	st.	—	28	20	759.8	26.8	Cal.	0	st.
	Granada	765.0	+0.2	28.2	S.	2	st.	—	29	21	762.7	27.6	W.	2	st.
Costa del Sur XI	Huelva	762.9		29.1	N.	1	st.	Riv. ^a	27	20	762.2	24.8	W.	1	st.
	San Fernando	762.6	+0.6	26	E.	2	st.	llana	25	28	762.0	21	E.	4	st.
	Tarifa	762.6	+0.2	24.0	E.	7	cal. ^a	llana	26	27	762.7	27.0	N.W.	2	st.
	Málaga	766.7	+1.0	27	E.	0	st.	llana	29	23	762.6	22.0	S.W.	7	st.
	Almería	765.0		27.8	N.E.	1	st.	llana	22	25	762.9	29.5	S.W.	1	st.
Canas Baleares XII	Palma	765.9	+0.6	26	W.	2	st.	llana	22	22	766.2	29	S.W.	4	st.
	Mahón	764.6	0.0	28	N.W.	2	cal. ^a	—	27	22	766.2	26	N.E.	3	st.
Africa	Sta Cruz de Ten ^e Laguna	761.2	+0.3	25.2	N.E.	1	st.	—	36	15	761.2	25.4	N.W.	4	st.
Tetuan															
Melilla	761.2		28.8	N.	0	st.	llana	22	24	769.6	21.1	N.	1	st.	
Larache															

Noticias