

DIRECCIÓN GENERAL DEL INSTITUTO GEOGRÁFICO Y ESTADÍSTICO

AÑO XXIII

BOLETÍN

1915

Núm.

DEL

18 de Julio

OBSERVATORIO CENTRAL METEOROLÓGICO

Observaciones del Extranjero

Observaciones de la mañana á las 7 ^h								Id. en las 24 horas		Id. de la vispera por la tarde					
Estaciones	Barómetro		Temperatura	Viento		Estado del cielo	Estado del mar	Lluvia ó nieve	Temp. extr. ^{as}		Barom. ^o á 0 ^o y al nivel del mar	Temperatura	Viento		Estado del cielo
	á 0 ^o y al nivel del mar	Variación en 3 horas		Dirección	F ^{xa}				Max. ^a	Min. ^a			Dirección	F ^{xa}	
Escandinavia	Bodo														
	Cristiansund														
	Shudesnoes														
Europa Oriental y Central	Riga														
	Moscou														
	Nicolaiew														
	Feldkirch														
	Czernovitz														
	Cracovia														
	Pola														
	Viena														
	Berlin														
Berna															
Islas Británicas	Stornoway														
	Shields														
	Valentia														
Francia	Gris Nex														
	St. Mathieu														
	Isla de Aix														
	Biarritz														
	Paris														
	Clermont														
	Perpiñán														
	Cabo Sicié														
Niza															
Italia	Liorna														
	Roma														
	Cagliari														
	Palermo														
Portugal	Porto	765.5	+0.2	23.0	WNW	6	lc	Ni ^a	22	16	765.8	19.2	N	5	lc
	Lisboa	762.4	+0.4	20	N	2	lc	M ^a gta	26	18	763.1	23	WNW	5	lc
	Lagos	761.2	0.0	24	N	1	lc	Ni ^a	20	19	762.5	24	N	3	lc
	Horta	771.2	+0.2	20.3	Cal ^a	0	lc	Ni ^a	28	20	771.3	21.6	Cal ^a	0	lc
	Flores														
	Punta Delgada	770.5		21	Cal ^a	0	sub ^a	Nana	26	21	771.4	21.5	Cal ^a	0	c.d. ^a
	Funchal	764.0	-0.2	20	NNE	4	c.d. ^a	M ^a de	24	20	765.8	23	NNE	3	sub ^a
Marruecos y Argelia	Tanger	760.0		24.6	ENE	1	lc	M ^a de	28	21	760.2	26.0	N	1	lc
	Oran														
	Laghouat														
	Argel														
	Cap de Garde														
	Túnez														

Radiogramas

Precios de suscripción

Un año...18 pesetas. Un semestre...9 pesetas.

Administrador { Habilitado del material de la Dirección general del Instituto Geográfico y Estadístico. Madrid

Dirección: Adresse: Address:

Señor
Jefe del Observatorio Central Meteorológico
Parque del Retiro

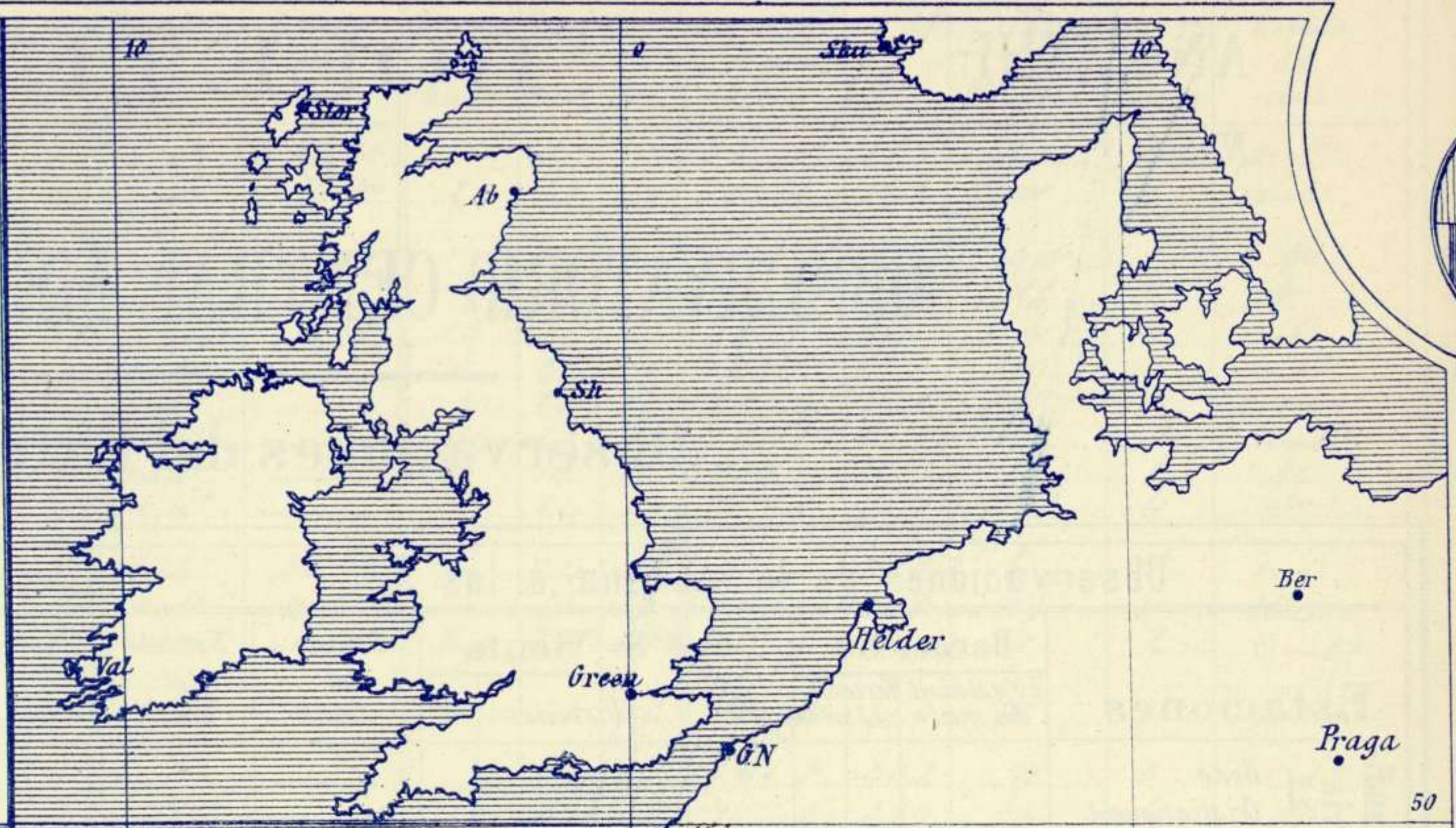
Madrid. (ESPAÑA)

Apartado n.º 285.

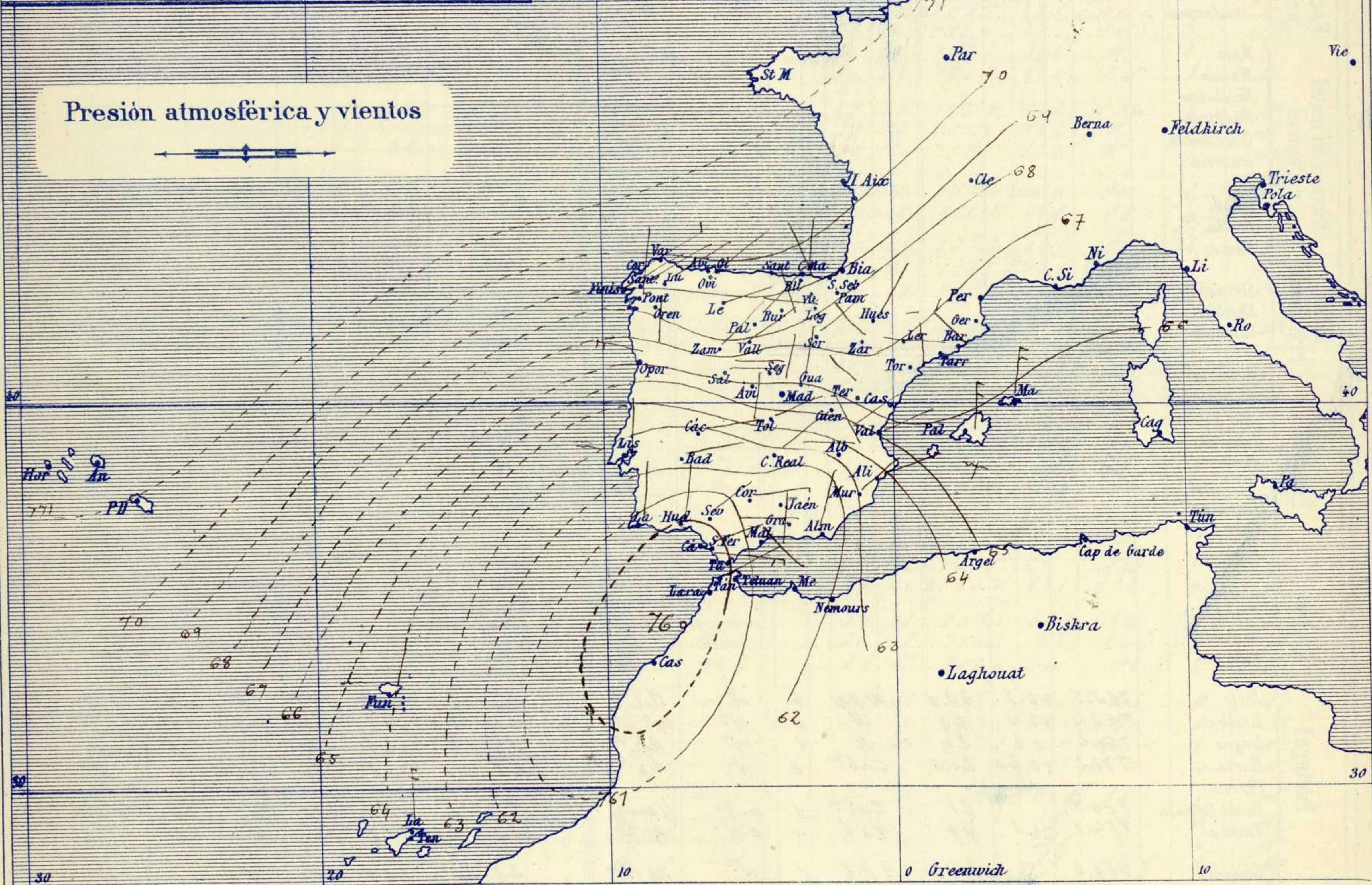


Signos convencionales

Fuerza del viento	Cielo	Mar
0 Calma	○ Despejado	{ Llana
1 Ventolina	☉ Con nubes	{ Rizada
2 Muy flojo	☉ Bruma	{ Marejada
3 Flojo	☉ Niebla	{ Picada
4 Bonancible (Moderado)	☉ Nieve	{ Marejada gruesa
5 Fresquito (Algo fuerte)	☉ Lluvia	{ Gruesa
6 Fresco (Fuerte)	☉ Tormenta	{ Muy gruesa
7 Duro		{ Arbolada
8 Muy duro		{ Muy arbolada
9 Temporal		



Presión atmosférica y vientos



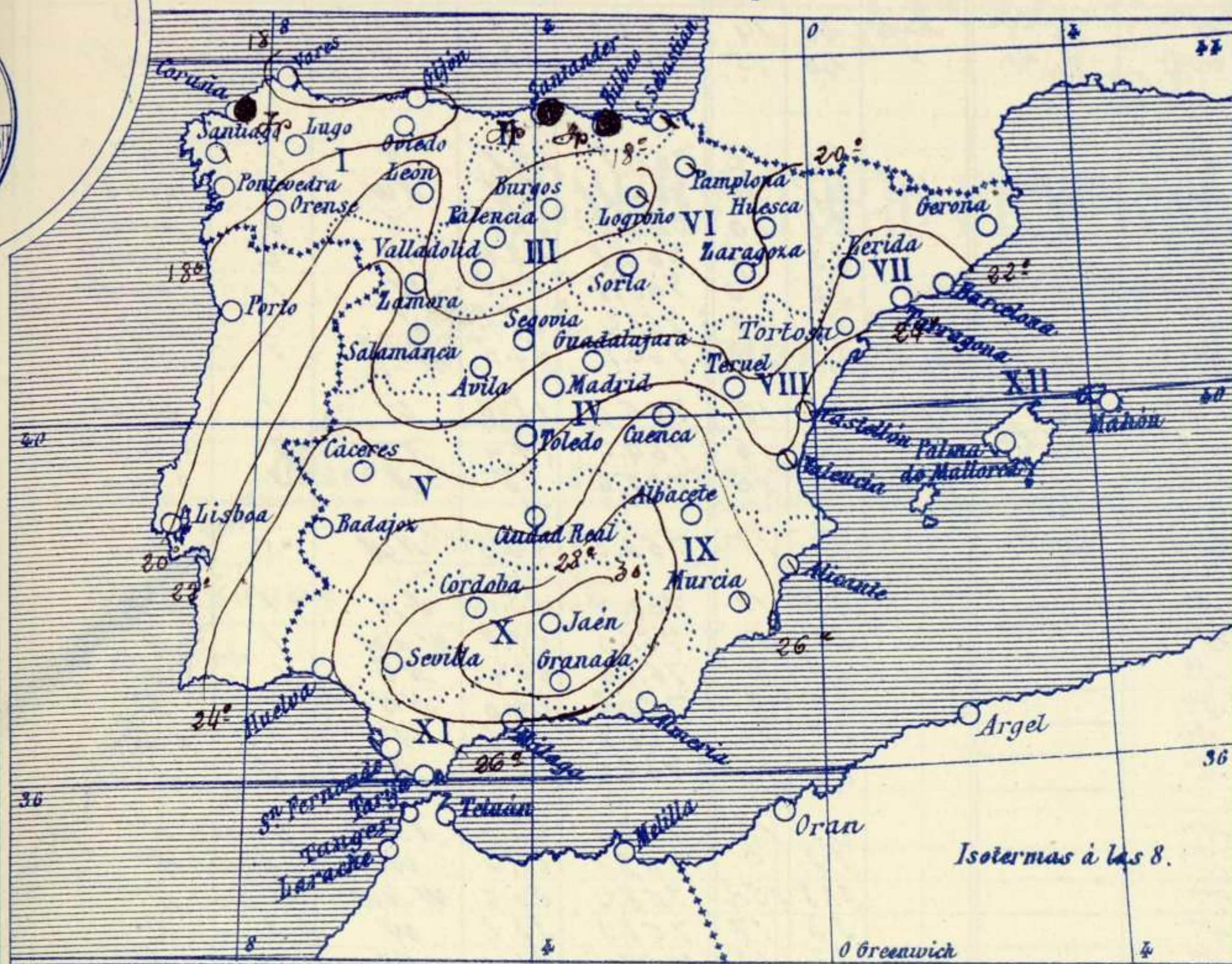
Estado general

Al Occidente de las costas Marroquíes se halla un area de presiones débiles bien caracterizada por lo cual el régimen de vientos de toda la península Ibérica es de los del primer cuadrante, los cuales adquieren bastante fuerza en las comarcas adyacentes al estrecho de Gibraltar.

El tiempo es bueno, de cielo claro y temperatura elevada: la máxima de ayer fue de 40 grados en Sevilla y la mínima de hoy ha sido de 8 grados en Burgos y Soria.

Sauza

Temperaturas y Lluvias



Tiempo probable

EN LAS REGIONES

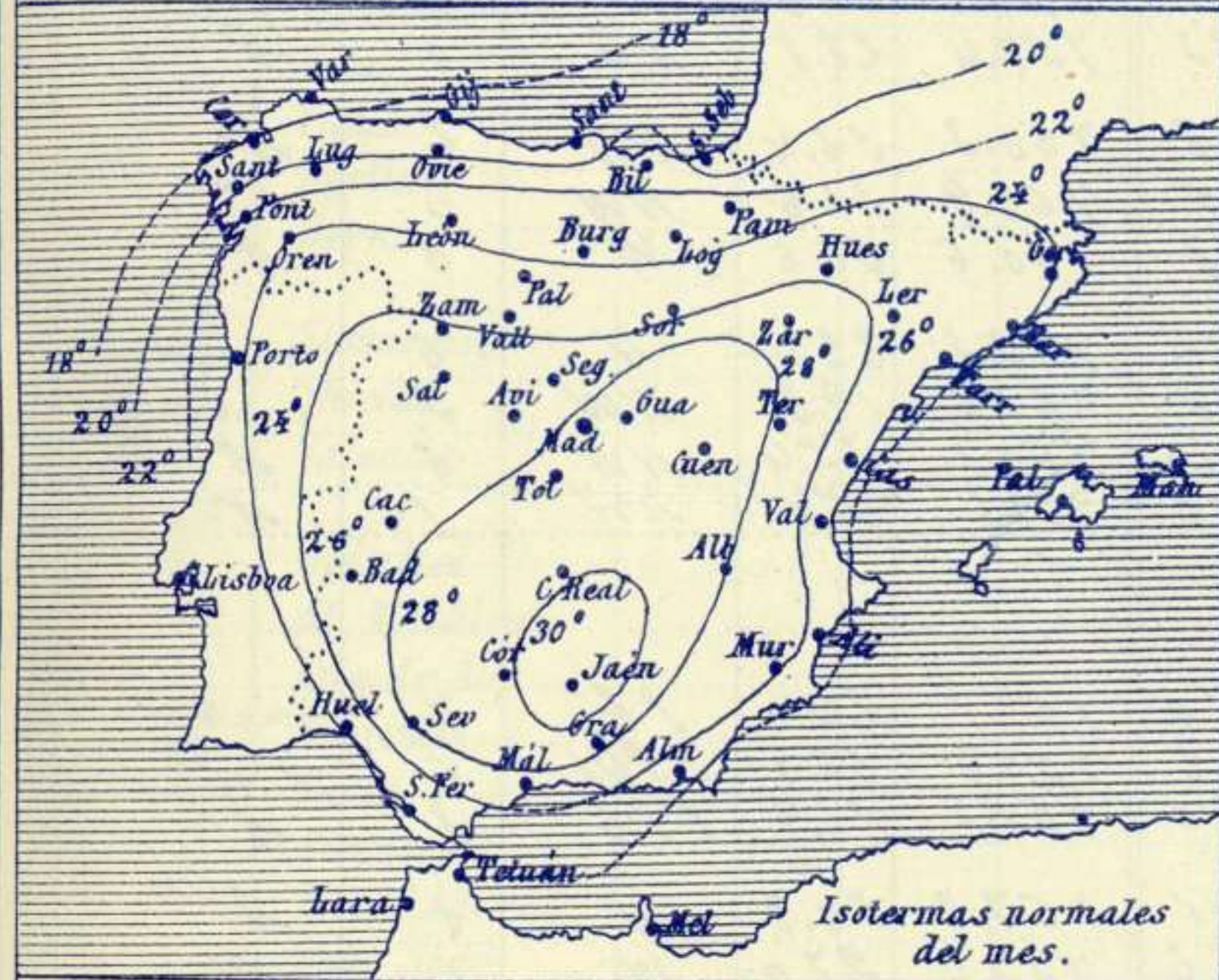
- I
- II
- III
- IV
- V
- VI
- VII
- VIII
- IX
- X
- XI
- XII

No se hace predicción

Los números colocados al lado de ● designan m/m de lluvia recogida.

Telegrama para las Comandancias de Marina depositado a las.....h.....m

No se envia telegrama



Observaciones de Madrid entre 12^h del día 17 y 12^h del día 18

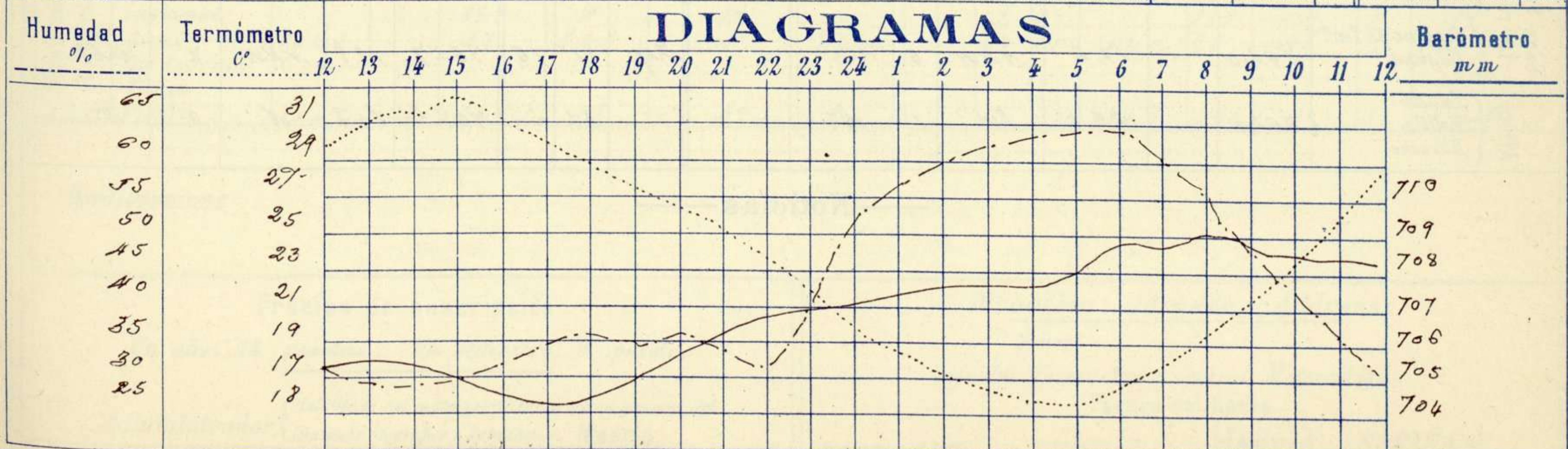
PARQUE DEL RETIRO (Altitud 667 m^s)

Observaciones aerológicas

Hora.....

Hora	Barómetro m m	Termómetro C°	Humedad o/o	Viento		Lluvia Nieve	Estado del Cielo	Notas	Alturas	Dirección del viento	Fuerza 0 a 9	Alturas	Dirección del viento	Fuerza 0 a 9	
				Dirección	F ^{ra} 0 a 9										
12	705.03	29.2	28	WNW	1		Despa ^{do}								
16	704.35	30.6	30	WNW	1		Id	Temp. máx. a la sombra 31.8							
20	705.42	28.0	35	WNW	2		Id	Id mínima id 13.2							
24	706.80	19.5	50	ENE	4		Id	Nubes a Sol despejado en el							
4	707.50	15.4	62	NE	8		Id	diadayer 13 N. 30 m ^l							
8	709.01	13.8	55	N	1		Id								
12	708.09	28.2	30	ENE	1		Id								

DIAGRAMAS



Observaciones de España

Observaciones de la mañana á 8 horas										Id. en las 24 horas		Id. de la vispera á 16 horas				
Estaciones	Barómetro		Temperatura	Viento		Estado del cielo	Estado del mar	Lluvia ó nieve	Temp. extr. ^{as}		Barom. á 0° y al nivel del mar	Temperatura	Viento		Estado del cielo	
	á 0° y al nivel del mar	Variación en 3 horas		Dirección	F ^{xa}				Max. ^a	Min. ^a			Dirección	Fuerza		
Región del N.W. I.	La Coruña	769.6	+0.8	17	NE	4	N ^{da}	Sup	20	14	768.0	19	NE	5	N ^{da}	
	Vares	769.1	+0.5	16.0	NE	4	N ^{da}	1	20	15	767.0	17.5	N	2	N ^{da}	
	Avilés															
	Gijón															
	Oviedo	770.0		15.2	NE	1	N ^{da}		20	12	767.5	19.8	N	1	N ^{da}	
	Finisterre	767.9	0.0	19.2	NE	2	N ^{da}	N ^{da}	24	19	766.8	21.4	NW	4	N ^{da}	
	Santiago	769.1	+0.5	14.9	NE	8	N ^{da}		22	10	767.1	19.9	N	3	N ^{da}	
	Pontevedra	768.5	+0.1	18.6	NE	4	N ^{da}		25	13	765.8	23.6	N	2	N ^{da}	
	Lugo	768.3		15.0	NE	2	N ^{da}		26	10	765.8	25.5	W	1	N ^{da}	
Región Cantábrica II	Orense	764.3	+2.0	20.2	S	0	N ^{da}		13	17	761.4	28.2	S	1	N ^{da}	
	León	767.1		16.5	S	1	N ^{da}		25	16	763.1	20.2	NE	5	N ^{da}	
	Santander	769.8	+1.6	16.7	PNW	1	N ^{da}	Sup	21	15	766.0	18.6	W	1	N ^{da}	
	Punta Galea	768.1	+0.8	18.4	NW	2	N ^{da}		20	16	764.5	19.4	NW	7	N ^{da}	
Región del Duero III	Bilbao	769.8	+1.2	17	N	0	N ^{da}	Sup	21	16	765.6	18	N	3	N ^{da}	
	Cabo Machichaco															
	San Sebastián	770.0	+2.0	18.4	NE	5	N ^{da}		21	15	766.5	20.0	NW	5	N ^{da}	
	Zamora	769.5	+1.0	18.5	NE	1	N ^{da}		29	11	760.9	25.1	SN	1	N ^{da}	
	Palencia	769.2	+0.5	14.0	NE	5	N ^{da}		26	10	761.0	25.9	WNW	1	N ^{da}	
	Burgos	768.1	+1.0	12.6	NE	2	N ^{da}		22	8	761.6	21.4	NE	1	N ^{da}	
Región Central IV	Soria	766.9	+0.8	15.6	NE	5	N ^{da}		25	8	760.2	24.0	NW	5	N ^{da}	
	Valladolid	768.7	+1.8	13.0	NE	4	N ^{da}		29	11	760.7	27.6	W	1	N ^{da}	
	Salamanca	768.1	+0.6	15.0	S	2	N ^{da}		26	10	762.4	25.4	N	3	N ^{da}	
	Ávila	764.7		16.4	S	0	N ^{da}		25	11	759.3	24.0	NW	0	N ^{da}	
	Segovia	765.7	+0.2	16.0	W	0	N ^{da}		23	0	759.7	27.4	W	1	N ^{da}	
	Madrid	765.7	+1.0	18.8	N	1	N ^{da}		21.8	15.2	758.4	20.6	WNW	1	N ^{da}	
Extrem ^a Mancha V	Toledo	764.7	+0.7	21.0	SNW	2	N ^{da}		33	17	768.3	23.2	W	2	N ^{da}	
	Guadalajara	764.8	+0.4	18.6	N	2	N ^{da}		32	13	757.6	21.0	W	3	N ^{da}	
	Cuenca	761.6	+0.3	22.2	SE	2	N ^{da}		21	13	757.4	28.8	NE	0	N ^{da}	
	Cáceres	762.2		(2)	S	(2)	(2)		24	18	760.3	22.4	NW	2	N ^{da}	
	Badajoz	762.1	+0.4	24.0	S	1	N ^{da}		24	15	760.9	31.6	NW	2	N ^{da}	
Alto Ebro VI	Ciudad Real	762.9	+1.1	21.9	NE	4	N ^{da}		24	18	760.6	23.6	W	5	N ^{da}	
	Logroño	769.0		15.2	W	1	N ^{da}		25	12	763.3	22.4	N	6	N ^{da}	
	Pamplona	768.3	0.0	15.8	NW	4	N ^{da}		24	13	763.5	19.8	NW	2	N ^{da}	
	Huesca	765.9	+1.0	18.2	WNW	0	N ^{da}		24.5	12.0	760.7	25.4	NW	6	N ^{da}	
Cataluña VII	Laragoxa	766.9	+0.5	19.4	NW	2	N ^{da}		28	18	761.1	22.5	NW	1	N ^{da}	
	Lérida															
	Gerona															
	Barcelona	764.5	+0.4	22	NW	5	N ^{da}		27	20	759.1	24	SE	7	N ^{da}	
Llavan ^a VIII	Tarragona	762.7		20.7	WNW	2	N ^{da}		27	19	759.9	26.0	PNW	1	N ^{da}	
	Tortosa	765.4	+0.7	22.6	WNW	4	N ^{da}		24	20	758.5	22.9	PNW	3	N ^{da}	
	Teruel	767.2		15.2	NW	0	N ^{da}		22	11	757.6	20.9	W	0	N ^{da}	
Región del SE IX	Castellón	764.6	0.0	26.1	PNW	1	N ^{da}		28	22	757.1	27.0	W	1	N ^{da}	
	Valencia	765.5		24.0	SNW	1	N ^{da}		23	22	757.5	23.0	PNW	1	N ^{da}	
	Albacete	764.4	+1.0	22.0	W	2	N ^{da}		35	18	757.5	24.0	W	3	N ^{da}	
Cuenca del Guadalquiv ^r X	Alicante	764.0	+1.2	25	SNW	5	N ^{da}		33	24	758.7	27	S	0	N ^{da}	
	Murcia	763.8	0.0	26.8	NE	4	N ^{da}		38	23	757.6	26.6	SE	1	N ^{da}	
	Sevilla	760.8		20.6	NE	3	N ^{da}		40	24	759.1	28.4	NW	2	N ^{da}	
	Córdoba	761.7	+0.4	27.8	S	1	N ^{da}		39	22	758.4	28.0	PNW	2	N ^{da}	
Costa del Sur XI	Jaén	761.1		22.2	S	0	N ^{da}		35	25	758.4	24.8	WNW	1	N ^{da}	
	Granada	760.9	0.0	22.4	W	0	N ^{da}		35	20	760.5	25.4	W	1	N ^{da}	
	Huelva	760.2		26.3	N	4	N ^{da}	N ^{da}	27	17	759.2	26.5	N	2	N ^{da}	
	San Fernando	759.7	+0.3	25	SNW	2	N ^{da}	N ^{da}	30	20	759.3	27.1	NW	2	N ^{da}	
	Tarifa	758.9	+0.3	24.5	S	6	N ^{da}	N ^{da}	25	22	759.1	24.6	NW	1	N ^{da}	
Cana-Baleares XII	Málaga	763.2	+1.8	28	SE	2	N ^{da}		20	23	760.6	29	NW	1	N ^{da}	
	Almería	761.0		24.5	N	1	N ^{da}		20	22	758.1	28.0	SW	1	N ^{da}	
Africa	Palma	765.6	+1.8	25	N	6	N ^{da}		31	22	760.2	28	S	3	N ^{da}	
	Mahón	765.5	+1.4	23	N	7	N ^{da}		21	21	760.2	29	SE	1	N ^{da}	
Iarias	Sta Cruz de Ten ^e															
	Laguna	763.0		17.6	WNW	6	N ^{da}	Sup	21	16	763.7	18.8	WNW	7	N ^{da}	
Tetuan	Melilla	767.0		29.6	SW	1	N ^{da}		21	24	767.2	20.8	N	0	N ^{da}	
	Larache															

— Noticias —