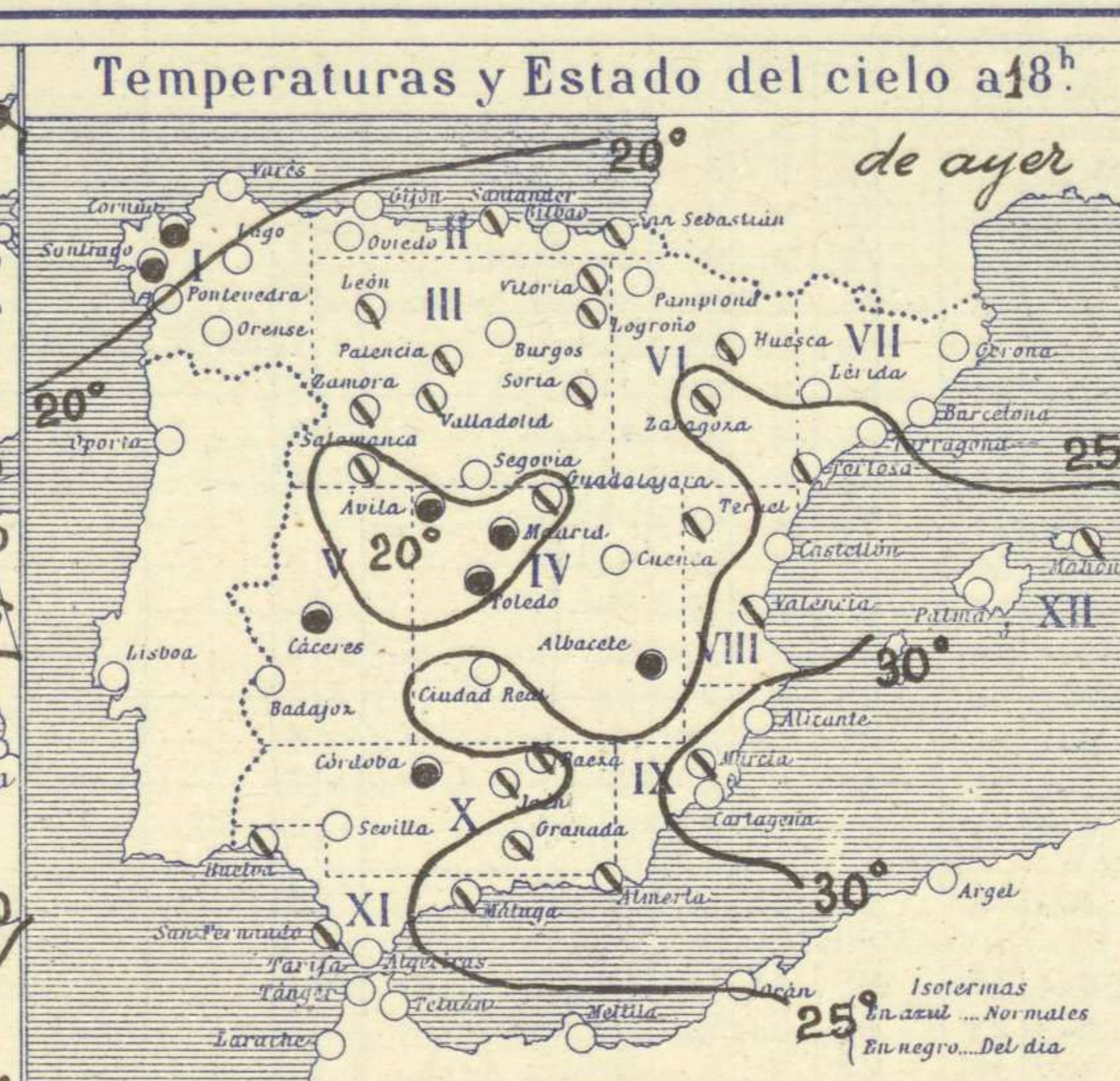
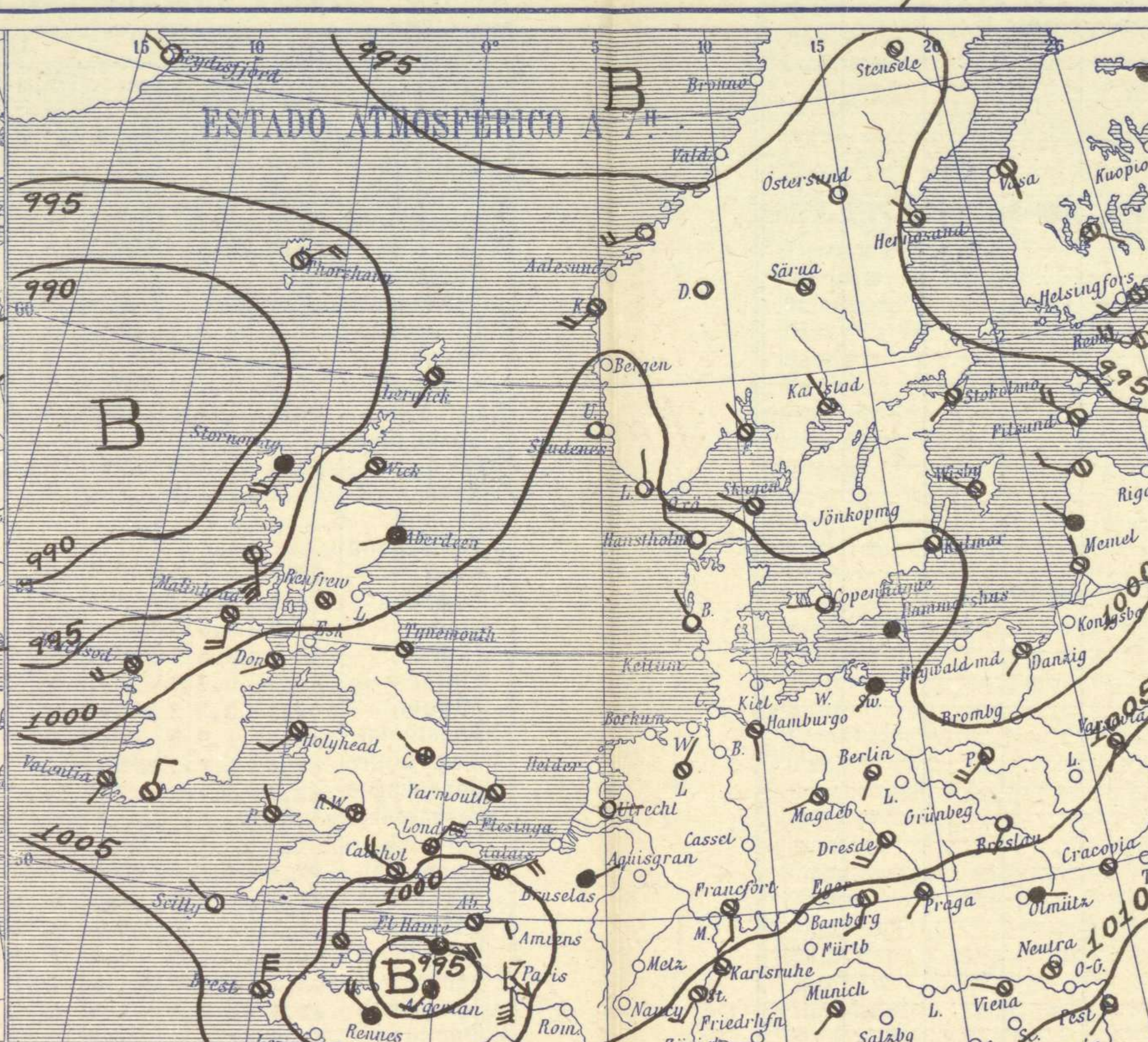
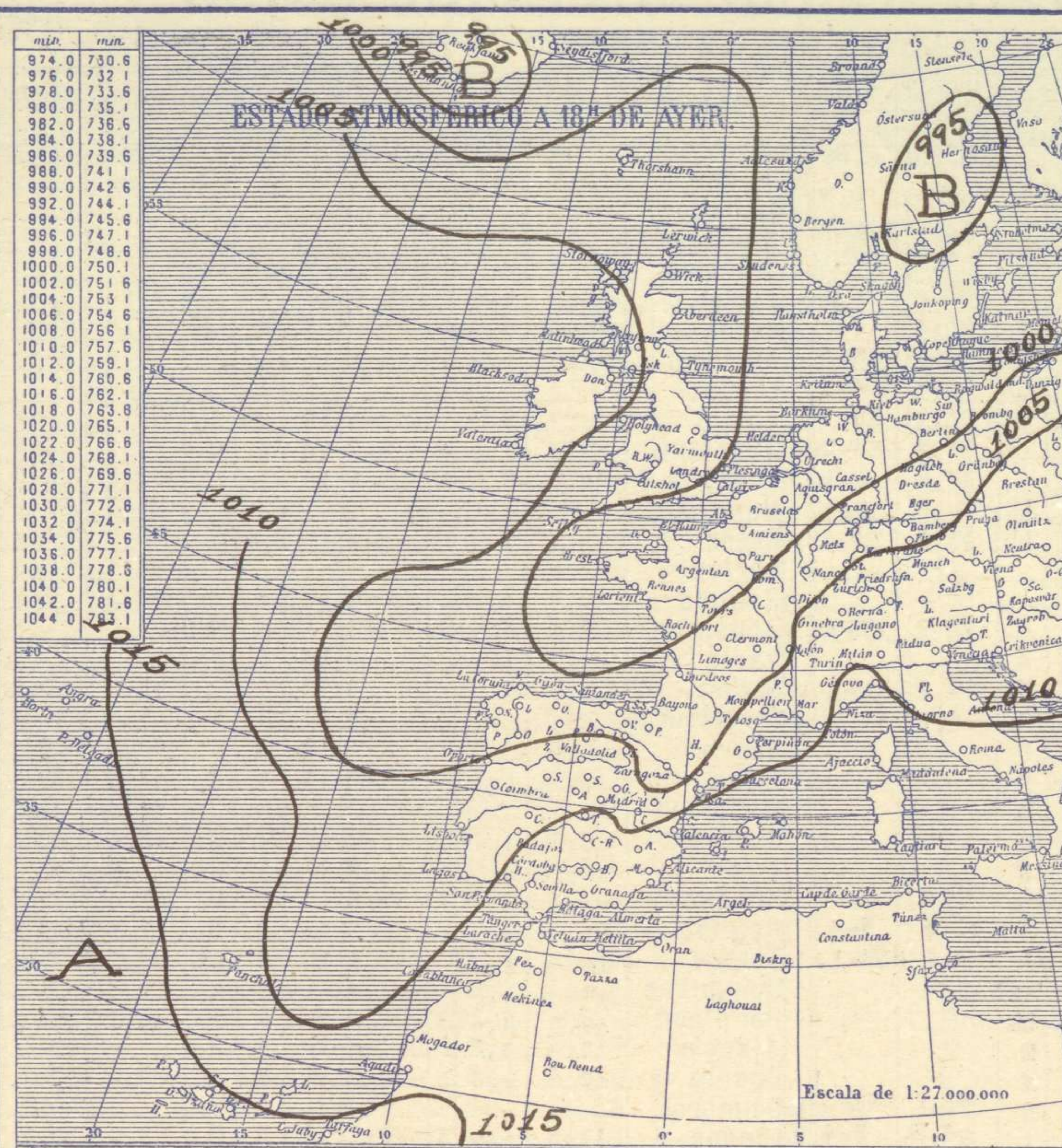


ESTACIONES	PRESIÓN MILIBARES			VIENTO	TEMPERATURA	TIEMPO		PRESIÓN MILIBARES	VIENTO	ESTACIONES	PRESIÓN			VIENTO	TEMPERATURA	TIEMPO		PRESIÓN MILIBARES	VIENTO	
	á O. N.M.G.N.	VARIACIÓN	C			D. y F.	PRESENTE				PASADO	á O. N.M.G.N.	D. y F.			á O. N.M.G.N.	VARIACIÓN			C
ISLANDIA	Seydisfjord	99,1	-1,5	8	NW-1	2	D	N	97,8	E-3	De Bild	03,6	1,4	3	E-1	12	D	NB		
	Reykjavik	01,2	0,5	3	NE-3	2	D	D	04,0	ESE-7	Le Helder									
	Vestfmannö	99,0	2,0	7	WSW-2	1	D	D	02,8	W-1	Flesinga									
	Thorshavn	94,8	-2,0	8	ENE-4	4	N	LL	92,0	W-1	Bruselas	02,3	0,6	2	NNE-2	15	LL	LL	08,3	SW-3
	Stensele	96,6	0,8	4	Cal-o	-1	N	D	95,0	N-2	Zurich	10,0	0,8	2	SE-1	16	N	LL	07,8	SW-2
	Ostersund	97,3	?		NW-2	2	D	N	94,1	SE-1	Berna	10,0	0,2	4	SE-o	13	N	LL	09,0	NE-3
	Hernosand	94,1	-0,6	5	NW-1	4	N	LL	24,6	NNW-3	Ginebra	10,7	0,6	3	SE-o	15	LL	LL	93,7	N-2
	Sarna	98,3	1,0	3	WNW-2	0	N	LL	95,1	SW-1	Calais	00,9	-0,8	6	ENE-4	13	NB	LL	98,7	Cal-o
	Karlstad	97,3	1,6	3	NNW-1	7	N	N	97,2	NNW-2	Abbeville	99,0	-0,4	3	E-3	15	N	N	99,3	SSW-2
	Estocolmo	96,8	1,4	4	SW-2	7	N	LL	97,5	S-1	El Havre	96,5	-2,8	8	E-4	16	LL	LL	96,3	ESE-2
	Jönköping								99,6	S-4	Maguncia	03,4	?		N-5	13	N	N	97,3	Cal-o
	Wisby	97,6	1,4	3	NW-1	10	N	LL	95,3	SW-4	Brest							98,4	Cal-o	
	Kalmar	00,2	2,2	2	W-2	7	N	LL			Lorient							98,1	W-o	
	Bronnö										Rennes	93,9	3,0	3	NW-4	17	A	A		
	Vallersund										Argentan	92,1	-3,4	3	SW-3	?	LL	N		
	Kinn	98,6	0,2	4	SW-4	6	N	A	98,9	NW-6	París	99,9	-1,0	3	S-1	16	T	N		
	Dombaas	99,5	1,2	3	Cal-o	-1	D	A			Nancy							03,0	Cal-o	
	Utsire	00,5	0,2	3	Cal-o	5	D	N	98,2	N-5	Estrasburgo	07,1	-0,2	7	SSW-3	17	N	N	05,0	SSW-5
	Fæerder	99,0	2,0	3	NNW-2	7	N	D	94,7	?	Tours	06,6	0,5	7	S-6	18	N	N	99,5	SSW-1
	Lister	00,9	0,8	3	N-1	7	D	D			Dijon	06,2	0,6	4	TSW-2	16	N	N	03,3	SSW-2
	Skagen	99,1	2,2	3	NNW-2	10	N	N			Rochefort							00,5	SSW-1	
	Hanstholm	00,8	1,8	3	NW-3	9	D	D			Clermont	08,3	1,6	4	SW-2	17	N	N	02,6	SSW-1
	Blaavands	02,4	1,6	3	NNW-2	11	D	N			Lyon	09,8	2,5	3	SW-2	18	LL	LL	05,8	ESE-4
	Copenhagen	03,2	0,6	3	W-2	10	D	N			Burdeos	07,4	1,0	3	SW-3	19	N	D	01,0	SSW-3
	Hammershus	01,2	0,5	3	Cal-o	10	LL	LL	95,4	SW-5	Bayona	08,0	0,8	3	SW-1	20	D	D	01,8	SSW-4
	Lerwick	97,9	-0,6	4	SSW-2	7	N	N	03,0	N-6	Tolosa	10,1	1,0	4	Cal-o	18	N	LL	03,5	NNW-o
	Stornoway	92,6	-4,8	8	SSW-5	7	LL	LL	04,8	NNE-1	Marignane	08,6	0,6	2	SSW-4	?	N	N	07,4	WSW-4
	Wick	97,2	-1,6	8	SW-3	6	N	nv?			Perpignan	09,5	2,6	3	NNW-2	20	N	N	00,3	SE-1
	Aberdeen	99,1	-2,0	8	WSW-1	6	LL	LL			Ajaccio	14,9	0,8	2	Cal-o	23	N	A		
	Malin Head	96,2	-3,4	8	S-4	7	N	N			Oporto	09,5	0,6	3	S-2	17	N	A	06,5	SSW-3
	Renfrew	99,2	-1,4	8	Cal-o	7	N	N	02,2	NNE-3	Colmbra									
	Tynemouth	02,7	-0,8	6	W-1	8	N	N	06,5	N-4	Lisboa	11,3	0,0	3	NW-1	18	N	N	09,9	SW-2
	Blacksod	96,2	-2,4	8	SW-5	12	N	A	05,6	N-3	Lagos	14,2	0,2	2	Cal-o	19	N	N	11,7	WSW-2
	Donaghadee	01,7	-0,8	8	WSW-1	5	N	N			Funchal	12,1	-0,5	6	?	21	N	LL		
	Holyhead	03,4	-0,4	6	SW-3	11	N	D			Horta	17,8	0,2	1	N-2	17	D	A	16,6	N-3
	Cranwell	03,2	0,2	5	NW-2	6	NB	NB			Turin	11,7	0,0	3	Cal-o	18	NB	NB	09,8	N-2
	Yarmouth	02,6	0,0	3	WNW-1	9	N	N	00,1	N-4	Milan	11,1	0,8	4	E-1	19	N	LL		
	Valentia	02,0	-1,6	8	SSW-2	11	N	A	05,9	NNW-4	Pádua									
	Pembroque	03,0	0,0	3	NNW-1	9	N	N	02,3	NNE-2	Venecia	11,5	1,0	3	NNE-1	20	N	LL		
	Ross-on-Wye	03,9	-0,4	6	WNW-2	3	NB	NB	00,5	NNE-3	Génova	11,1	1,4	3	SE-5	19	N	LL		
	Londres	02,2	-0,6	6	NE-5	8	NB	NB	01,2	NE-5	Florenca	12,7	0,8	1	Cal-o	22	N	LL		
	Scilly	04,8	1,0	3	NW-2	11	D	N			Liorna	15,6	1,4	4	S-2	25	N	?	13,4	S-4
	Plymouth										Ancona									
	Calshot	00,4	-1,0	6	NNW-4	9	N	D	99,3	NNW-3	Zara	16,4	0,0	3	S-5	21	N	N		
	Quernsey	98,6	1,4	4	N-3	13	N	LL	99,3	ESE-2	Roma									
	Borkum										Magdalena									
	Loningen	02,6	1,8	3	NNE-1	11	N	N	98,6	WNW-3	Taranto							16,6	S-2	
	Hamburgo	03,1	2,8	2	S-1	10	N	LL	00,1	SSW-4	Mesina	19,5	1,4	4	Cal-o	25	D	D	17,5	Cal-o
	Swinemunde	00,4	1,2	3	SW-2	15	LL	LL	01,6	SW-4	Tanger									
	Danzig	99,4	0,0	3	SW-1	13	N	T	87,6	?-4	Oran	17,4	0,6	2	Cal-o	21	N	N		
	Memel	01,0	1,4	3	N-2	11	N	LL	91,8	SW-1	Argel							13,4	Cal-o	
	Aquisgran										Bizerta									
	Magdeburgo	01,0	2,0	2	WSW-2	16	N	LL	00,8	SSW-4	Túnez									
	Berlin	01,1	1,0	2	SSW-2	15	N	LL	98,0	W-3	Rabat									
	Dresde	03,5	1,4	2	SW-4	19	N	A	03,1	SE-4	Fez									
	Breslau	04,7	0,0	3	SSW-2	18	D	D	06,4	ESE-1	Tazza									
	Francfort	04,6	1,0	3	S-3	16	N	N	02,0	SW-4	Sfax									
	Carlsruha	05,0	0,6	3	SSW-1	16	N	T	04,2	WSW-1	Casablanca	16,9	0,0	5	S-4	19	N	LL		
	Munich	08,2	0,4	4	SE-2	15	N	N	06,1	E-2	Mequinez	18,5	?		S-2	19	LL	LL	14,0	NW-1
	Posen	02,0	0,6	3	SW-4	17	N	N			Agadir									
	Varsovia	05,3	0,2	4	SSW-2	15	N	LL												
	Cracovia	09,2	0,2	3	Cal-o	16	N	N												
	Viena	09,3	1,4	3	WNW-1	17	N	N												
	Praga	06,8	1,4	2	SW-2	16	N	N												
	Buda-Pest	10,7	-0,2	6	SW-1	17	N	LL												

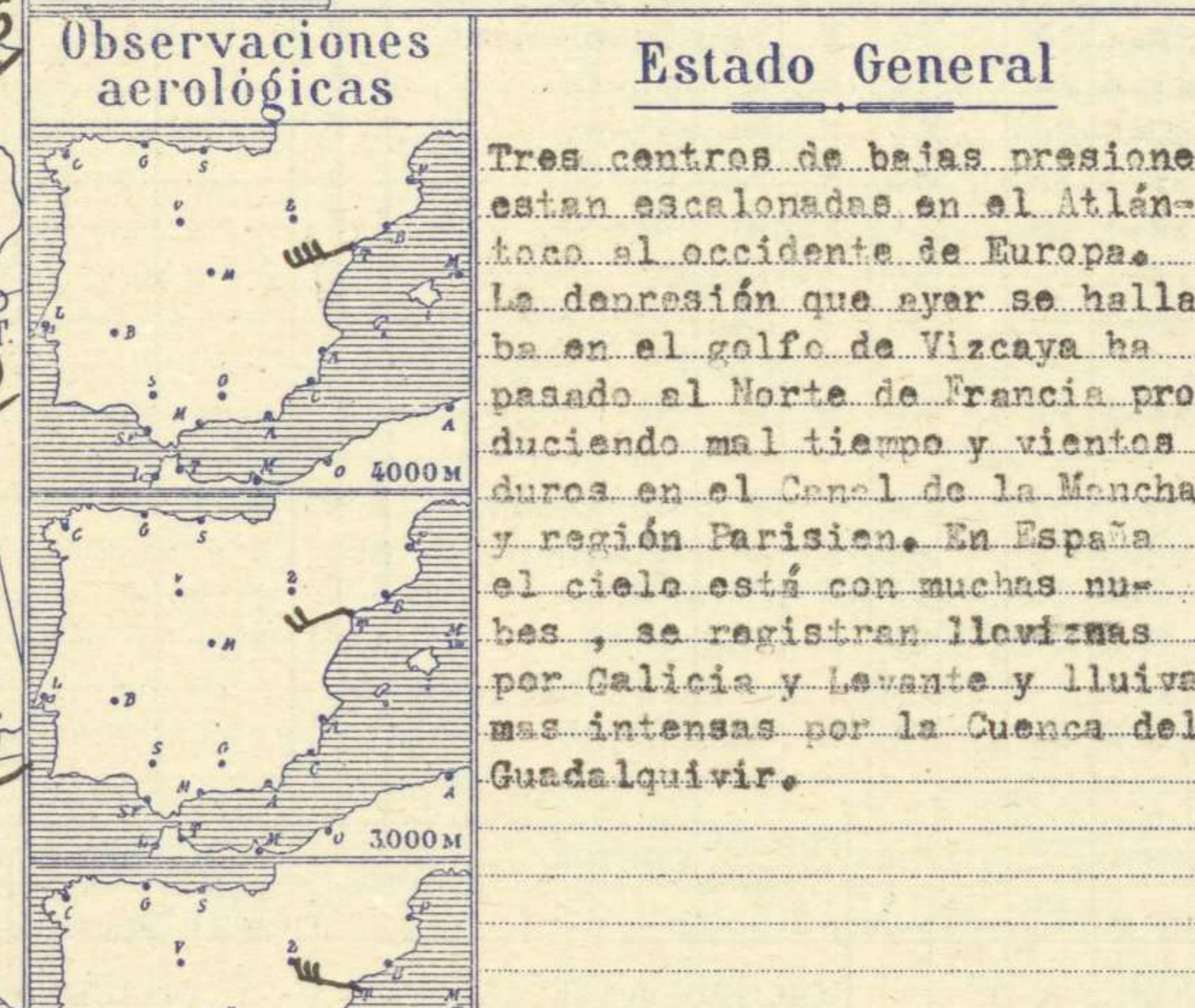
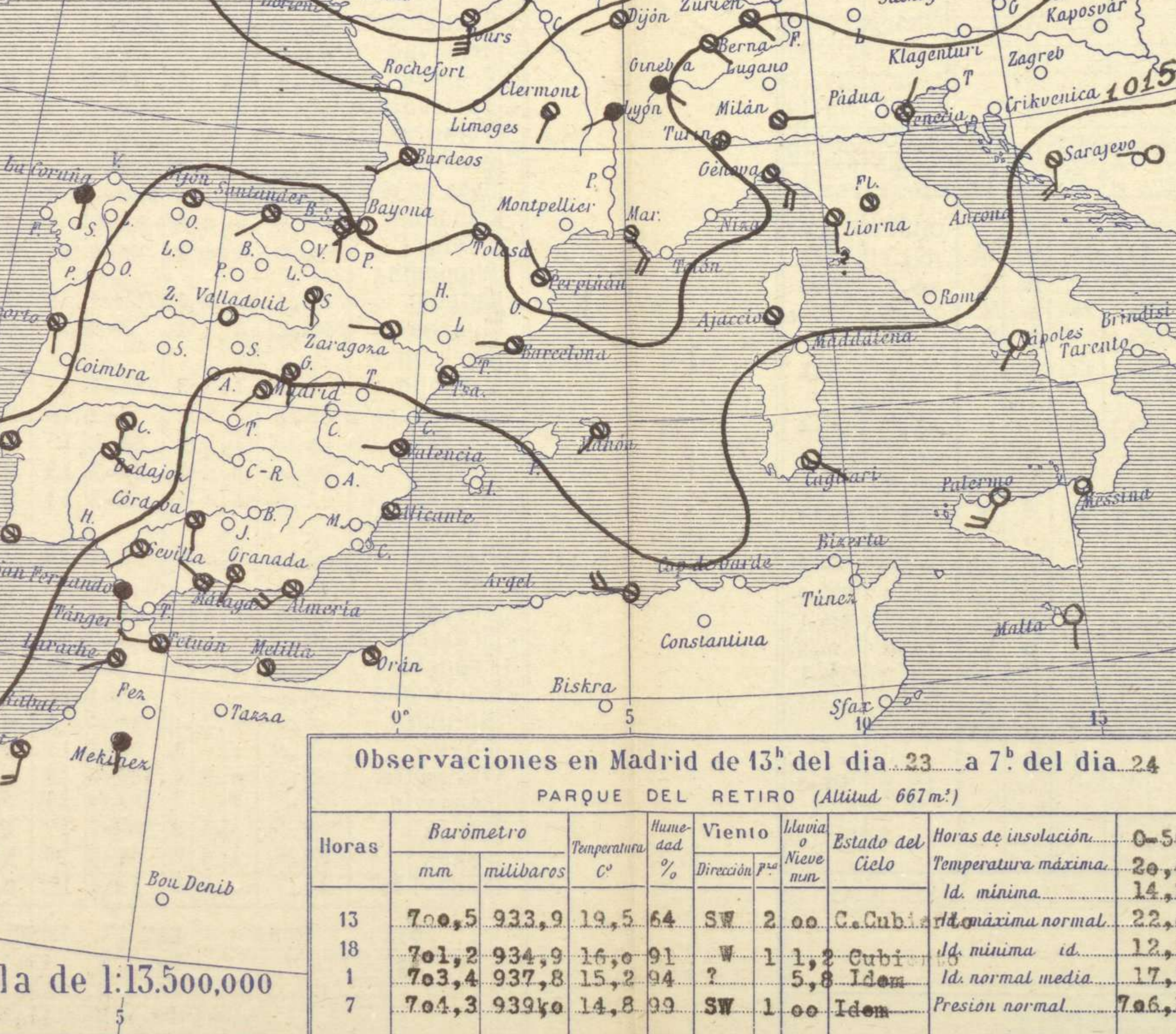
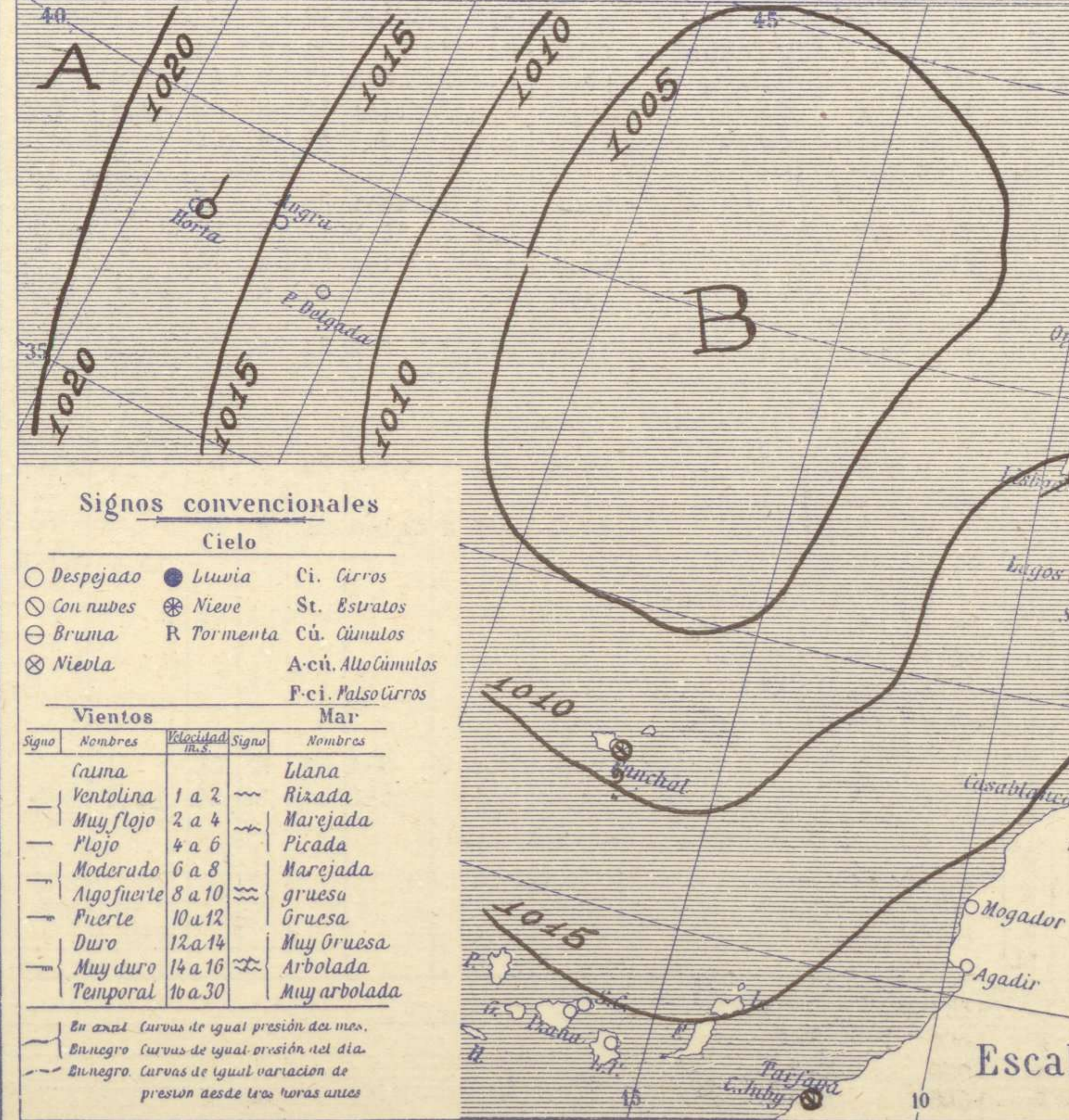
RADIOGRAMAS TRANSMITIDOS DESDE BARCOS

DIA	HORA	LAT	LONG	PRESION	VIENTO
24	7	50,3 N	13,1 W	1006	W-2
		36,5 N	16,2 W	1000	N-2
		46,0 N	11,5 W	1008	N-2



Temperaturas extrema y Lluvia

Estaciones	Temperaturas		Lluvia
	Máx.	Mínim.	
La Coruña	23	15	3
Santiago	19	14	?
Pontevedra	19		2
Lugo			
Orense	22	16	2
Gijón	28	16	
Oviedo	26	14	
Santander	27	18	
Bilbao	25	20	
San Sebastián	25	18	
León	20	12	04
Zamora	20	11	6
Palencia	21	13	1
Burgos			
Soria	19	12	05
Valladolid	22	11	1
Salamanca	23		04
Ávila	16	11	4
Segovia	19	11	?
Madrid	20	14	7
Toledo	20	16	17
Guadalajara	20	14	17
Cuenca	17	13	10
Ciudad-Real	23	14	?
Albacete	22	16	ip
Cáceres	19	14	28
Badajoz	20	17	8
Vitoria	23	15	01
Logroño	26	15	
Pamplona		14	
Huesca	24	15	16
Zaragoza	25	17	01
Lérida			
Oerona	28	19	
Barcelona	27	23	
Tarragona	25	21	
Tortosa	28	20	ip
Teruel	23	13	
Castellón	29	21	
Valencia	28	20	
Alicante	33	20	1
Murcia	32	18	10
Sevilla	23	18	2?
Córdoba	21	16	42
Jaén	24	16	18
Baeza	18	13	4
Granada	23	15	4
Huelva	22	19	12
San Fernando	24	18	50
Tarifa	25	21	
Algeciras	27	21	1
Málaga	27	19	2
Almería	29	21	ip
Palma			
Ibiza			
Mahón	28	24	
Las Palmas			
St. Cruz de T.			
Laguna			
Izaña		6	64
Tetuán		12	ip
Melilla	27	18	
Tánger		19	ip



Estado General

Tres centros de bajas presiones están escalonadas en el Atlántico al occidente de Europa. La depresión que ayer se hallaba en el golfo de Vizcaya ha pasado al Norte de Francia produciendo mal tiempo y vientos duros en el Canal de la Mancha y región Parisien. En España el cielo está con muchas nubes, se registran lloviznas por Galicia y Levante y lloviznas mas intensas por la Cuenca del Guadalquivir.

Signos convencionales

Cielo

- Despejado
- Lluvia
- Con nubes
- Bruma
- ⊗ Niebla
- Ci. Cirros
- Nieve
- R Tormenta
- A-cú. Alto cúmulos
- P-ci. Pseudo Cirros

Vientos

Signo	Nombres	Velocidad	Signo	Nombres
—	Calma	1 a 2	~	Blana
—	Ventolina	2 a 4	~	Rizada
—	Muy flojo	4 a 6	~	Marejada
—	Flojo	6 a 8	~	Picada
—	Moderado	8 a 10	~	Marejada
—	Algo fuerte	10 a 12	~	gruesa
—	Fuerte	12 a 14	~	Gruesa
—	Muy fuerte	14 a 16	~	Muy gruesa
—	Temporal	16 a 30	~	Arbolada
—			~	Muy arbolada

Mar

En azul Curvas de igual presión del mar.  
En negro Curvas de igual presión del día.  
En negro Curvas de igual variación de presión desde tres horas antes.

Observaciones en Madrid de 13<sup>h</sup> del día 23 a 7<sup>h</sup> del día 24

PARQUE DEL RETIRO (Altitud 667 m.)

Horas	Barómetro		Temperatura C°	Humedad %	Viento Dirección	Velocidad	Lluvia	Estado del Cielo	Horas de insolación	
	mm.	milibares							0-50	Temperatura máxima
13	706,5	933,9	19,5	64	SW	2,00	C. Cub.	14,0	22,0	
18	701,2	934,9	16,0	91	W	1,12	Cubi	12,2	17,1	
1	703,4	937,8	15,2	94	?	5,8	Idem	17,1	17,1	
7	704,3	939,0	14,8	99	SW	1,00	Idem	7,6	17,1	

Tiempo probable

EN LAS REGIONES.

I	
II	
III	
IV	Vientos flojos y moderados de la región del Sur y lloviznas. Marejada en el Cantábrico.
V	
VI	
VII	
VIII	Tiempo de cielo nublado.
IX	
X	
XI	Cielo cubierto y lloviznas.
XII	Tiempo inseguro.

Temperaturas extrema y Lluvia

Estaciones	Temperaturas		Lluvia
	Máx.	Mínim.	
La Coruña	23	15	3
Santiago	19	14	?
Pontevedra	19		2
Lugo			
Orense	22	16	2
Gijón	28	16	
Oviedo	26	14	
Santander	27	18	
Bilbao	25	20	
San Sebastián	25	18	
León	20	12	04
Zamora	20	11	6
Palencia	21	13	1
Burgos			
Soria	19	12	05
Valladolid	22	11	1
Salamanca	23		04
Ávila	16	11	4
Segovia	19	11	?
Madrid	20	14	7
Toledo	20	16	17
Guadalajara	20	14	17
Cuenca	17	13	10
Ciudad-Real	23	14	?
Albacete	22	16	ip
Cáceres	19	14	28
Badajoz	20	17	8
Vitoria	23	15	01
Logroño	26	15	
Pamplona		14	
Huesca	24	15	16
Zaragoza	25	17	01
Lérida			
Oerona	28	19	
Barcelona	27	23	
Tarragona	25	21	
Tortosa	28	20	ip
Teruel	23	13	
Castellón	29	21	
Valencia	28	20	
Alicante	33	20	1
Murcia	32	18	10
Sevilla	23	18	2?
Córdoba	21	16	42
Jaén	24	16	18
Baeza	18	13	4
Granada	23	15	4
Huelva	22	19	12
San Fernando	24	18	50
Tarifa	25	21	
Algeciras	27	21	1
Málaga	27	19	2
Almería	29	21	ip
Palma			
Ibiza			
Mahón	28	24	
Las Palmas			
St. Cruz de T.			
Laguna			
Izaña		6	64
Tetuán		12	ip
Melilla	27	18	
Tánger		19	ip

# OBSERVACIONES DE ESPAÑA

ESTACIONES	PRESIÓN MILIBARES			VIENTO	TEMPE RATURA	HUMEDAD	TIEMPO		NUBES	MAR	VISIBILIDAD	DIRECCIÓN Y FUERZA DEL VIENTO A						
	á O°	N. M. G. N.	VARIACIÓN				C.	D. y F.				C.	PRESENTE	PASADO	250	500	1000	2000
	N. M. G. N.																	
OBSERVACIONES Á 7 <sup>h</sup>													OBSERVACIONES Á					
La Coruña	09,4	1,0	3	S-2	16	95	11	11	Nb Cu	4	4							
Gijón	10,9	1,6	3	Cal-o	18	75	N	N	St-cu Cu	1	6							
Santander	10,6	1,6	4	SW-1	16	85	N	N	St-cu A-cu	?	7							
Valladolid	14,6	1,0	4	Cal-o	12	95	D	N	St-cu		7							
Zaragoza	12,6	1,6	4	W-1	20	75	N	N	Nb A-cu		6							
Barcelona	11,7	2,2	3	W-2	22	75	N	N	St-cu A-cu		7							
Tortosa	13,0	2,0	2	Cal-o	22	85	N	11	A-cu		7	7	7	7	7	7	7	
Mahón	14,1	2,0	4	SW-1	24	85	N	N	A-st Cl	?	7							
Madrid	15,1	1,2	4	SW-1	15	95	N	N	St-cu		7							
Badajóz	13,8	0,6	5	SE-1	18	95	N	N	Nb		6							
Alicante	15,4	1,4	2	Cal-o	21	85	N	LL	?		8							
Granada	17,9	0,4	4	SSW-1	17	75	N	LL	St-cu Cu		7							
Sevilla	15,1	1,0	3	SW-1	19	95	N	11	Nb		6							
Almería	16,9	0,8	4	SW-4	22	65	N	11	Nb Cu		2	3						
Málaga	17,7	0,4	3	NW-1	20	95	N	N	Nb Cu		3	5						
S.Fernando	12,9	0,0	5	S-1	20	95	LL	LL	Nb Cu		4							
Melilla	18,7	1,2	3	Cal-o	22	85	N	N	A-cu		6							
Tetuán	16,2	0,6	4	W-3	21	95	N	N	St-cu		5							
S <sup>ta</sup> C. de Tenerife																		
Izaña	705,6	-0,4	4	W-9	8	95	11	LL	Cu-nb		6							
OBSERVACIONES Á 18 <sup>h</sup>													OBSERVACIONES Á					
La Coruña	03,7	1,0	3	SW-4	17	85	11	11	Cu-nb		6							
Gijón	02,3	1,4	4	W-3	23	44	N	N	Cu A-cu		7							
Santander	01,5	1,2	4	S-7	24	44	N	N	St-cu A-cu		9							
Valladolid	07,3	0,6	3	SW-4	18	74	N	11	Cu-nb A-st		7							
Zaragoza	00,6	0,0	3	Cal-o	24	74	N	N	St-cu		5							
Barcelona	08,6	?		SW-3	24	84	N	N	St-cu		7							
Tortosa	03,3	0,0	3	SE-1	25	64	N	N	St-cu		5							
Mahón	11,0	0,8	4	SW-4	25	74	N	N	St-cu		7							
Madrid	10,5	0,4	3	W-1	16	94	11	11	Nb		6							
Badajóz	10,2	0,4	4	SW-2	19	85	N	LL	Nb A-st		7							
Alicante																		
Granada	13,3	0,8	1	SSW-1	22	54	N	11	Nb		6							
Sevilla																		
Almería	12,3	0,4	4	SSW-2	25	74	N	N	Cu A-cu		2	3						
Málaga	13,1	0,8	3	NW-2	26	44	N	N	St-cu		6							
S.Fernando	11,3	0,4	4	S-2	22	84	N	1	Cu-nb		7							
Melilla	16,6	1,2	4	N-2	34	64	N	N	A-cu		6							
Tetuán																		
S <sup>ta</sup> C. de Tenerife																		
Izaña	16,9	0,0	0	SSW-2	23	74	N	11	Cu-nb		3							

ESTACIONES	PRESIÓN MILIBARES			VIENTO	TEMPE RATURA	TIEMPO	PRESIÓN MILIBARES	VIENTO	ESTACIONES	PRESIÓN MILIBARES			VIENTO	TEMPE RATURA	TIEMPO	PRESIÓN MILIBARES	VIENTO														
	á O°	N. M. G. N.	VARIACIÓN							C.	D. y F.	C.						PRESENTE	PASADO	á O°	N. M. G. N.	VARIACIÓN	C.	D. y F.	C.	PRESENTE	PASADO	á O°	N. M. G. N.	VARIACIÓN	C.
	N. M. G. N.										N. M. G. N.									N. M. G. N.											
OBSERVACIONES Á 8 <sup>h</sup>								OBSERV. A 18 <sup>h</sup>								OBSERVACIONES Á 8 <sup>h</sup>								OBSERV. Á 18 <sup>h</sup>							
Vares									Cáceres 7 <sup>h</sup>	13,5	0,0	3	S-2	16	N	LL	09,3	S-3													
Finisterre									Vitoria	12,2	1,6	4	SW-3	17	N	N	04,5	SW-4													
Santiago									Logroño	13,4	?		NW-0	20	N	N	06,2	SW-0													
Pontevedra									Pamplona	13,1	1,0	3	SSE-0	17	N	N															
Lugo									Huesca	15,7	1,2	1	SW-1	19	N	LL	11,1	E-1													
Orense	11,9	0,8	3	Cal-o	16	11	N		Lérida																						
Oviedo	09,3	2,0	3	SW-0	16	N	N		Gerona	17,3	1,0	3	NW-2	23	N	N	05,7	SSW-4													
Bilbao	07,7	-1,0	7	SW-1	20	D	D		Tarragona	12,5	?		W-2	24	N	N	08,1	SSW-2													
San Sebastián	10,6	1,0	4	S-2	22	N	N		Teruel	15,4	0,4	2	W-0	15	N	NB	09,8	W-1													
León	13,5	?		SW-5	15	N	N		Castellón	12,9	0,4	1	W-1	21	N	N	08,6	SW-1													
Zamora	11,4	?		S-1	17	N	A		Valencia																						
Palencia	13,3	1,4	4	SW-1	14	N	N		Murcia	15,3	?		SW-0	23	N	LL	08,2	S-2													
Burgos									Córdoba	14,5	0,4	3	S-1	19	N	LL	13,7	SW-1													
Soria	14,5	1,4	3	S-1	13	N	LL		Jaén	16,2	?		SW-3	10	N	LL	13,1	SW-1													
Salamanca	13,4	0,4	4	W-1	15	N	LL		Baeza	18,9	0,8	8	E-1	10	N	N	13,9	W-2													
Avila	13,1	?		ESE-2	14	N	LL		Huelva	15,1	?		S-1	21	N	LL	12,2	WSW-1													
Segovia	15,8	0,0	0	SW-1	13	N	N		Tarifa	15,3	0,4	4	SW-4	22	N	N															
Toledo	15,0	0,3	4	NNW-0	17	N	LL		Algeciras	16,6	0,8	3	SW-2	22	N	11															
Guadalajara	14,6	0,4	3	S-1	15	N	LL		Tánger																						
Cuenca	11,7	5,8	4	S-2	14	D	N		Palma																						
Ciudad Real	13,4	0,0	0	SE-2	18	N	D		Las Palmas																						
Albacete	16,3	1,4	4	SSW-1	17	N	11		Laguna																						

**NOTICIAS**

Expresado en medias horas antes observación.  
 .. D Despejado ó semidespejado - N Nuboso ó cubierto - NB Niebla ó brumas - A Aguaceros - LL Lloviznas - LL Lluvias - O Granizo (sin truenos) - An Aguaniève - nv Nieve - T Tormenta.  
 ... D Despejado ó semidespejado - N Nuboso - NC Cubierto constantemente - NB Niebla ó bruma - A Aguaceros - LL Lloviznas - nv Nieve ó aguaniève - O Granizo (sin truenos) - T Tormenta.  
 ..... Sobre el nivel del mar.