

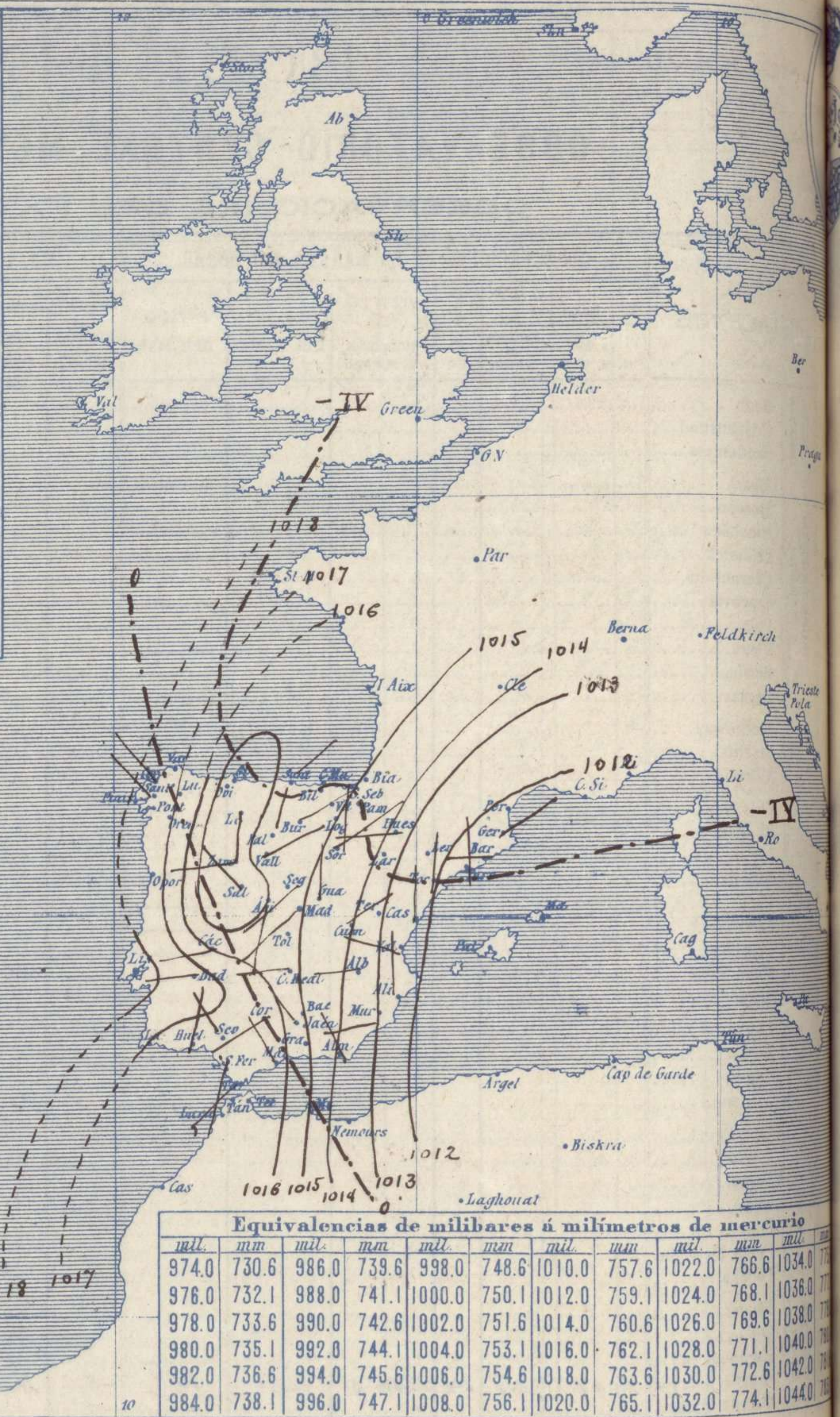
Signos convencionales A

Vientos (Escala telegráfica)

Signo	Nombres usuales	Vel. en m.s	Cielo	Mar
0	Calma	0		
1	Ventolina	1 á 2	○ Despejado	Ilana
2	Muy flojo	2 á 4	○ Con nubes	Rizada
3	Flojo	4 á 6	○ Bruma	Marejada
4	Bonancible (Moderado)	6 á 8	⊗ Niebla	Picada
5	Fresquito (Algo fuerte)	8 á 10	⊗ Nieve	Marejada gruesa
6	Fresco (Fuerte)	10 á 12	● Lluvia	Gruesa
7	Duro	12 á 14	⚡ Tormenta	Muy gruesa
8	Muy duro	14 á 16		Arbolada
9	Temporal	16 á 30		Muy arbolada

En rojo - Curvas normales de igual presión del mes.
 En negro - Curvas de igual presión del día á 8h.
 En negro - Curvas de igual variación de presión desde la víspera.

Estado atmosférico á 8h



Equivalencias de milibares á milímetros de mercurio

mil.	mm	mil.	mm	mil.	mm	mil.	mm	mil.	mm	mil.	mm
974.0	730.6	986.0	739.6	998.0	748.6	1010.0	757.6	1022.0	766.6	1034.0	775.6
976.0	732.1	988.0	741.1	1000.0	750.1	1012.0	759.1	1024.0	768.1	1036.0	777.1
978.0	733.6	990.0	742.6	1002.0	751.6	1014.0	760.6	1026.0	769.6	1038.0	778.6
980.0	735.1	992.0	744.1	1004.0	753.1	1016.0	762.1	1028.0	771.1	1040.0	780.1
982.0	736.6	994.0	745.6	1006.0	754.6	1018.0	763.6	1030.0	772.6	1042.0	781.6
984.0	738.1	996.0	747.1	1008.0	756.1	1020.0	765.1	1032.0	774.1	1044.0	783.1

Estado general

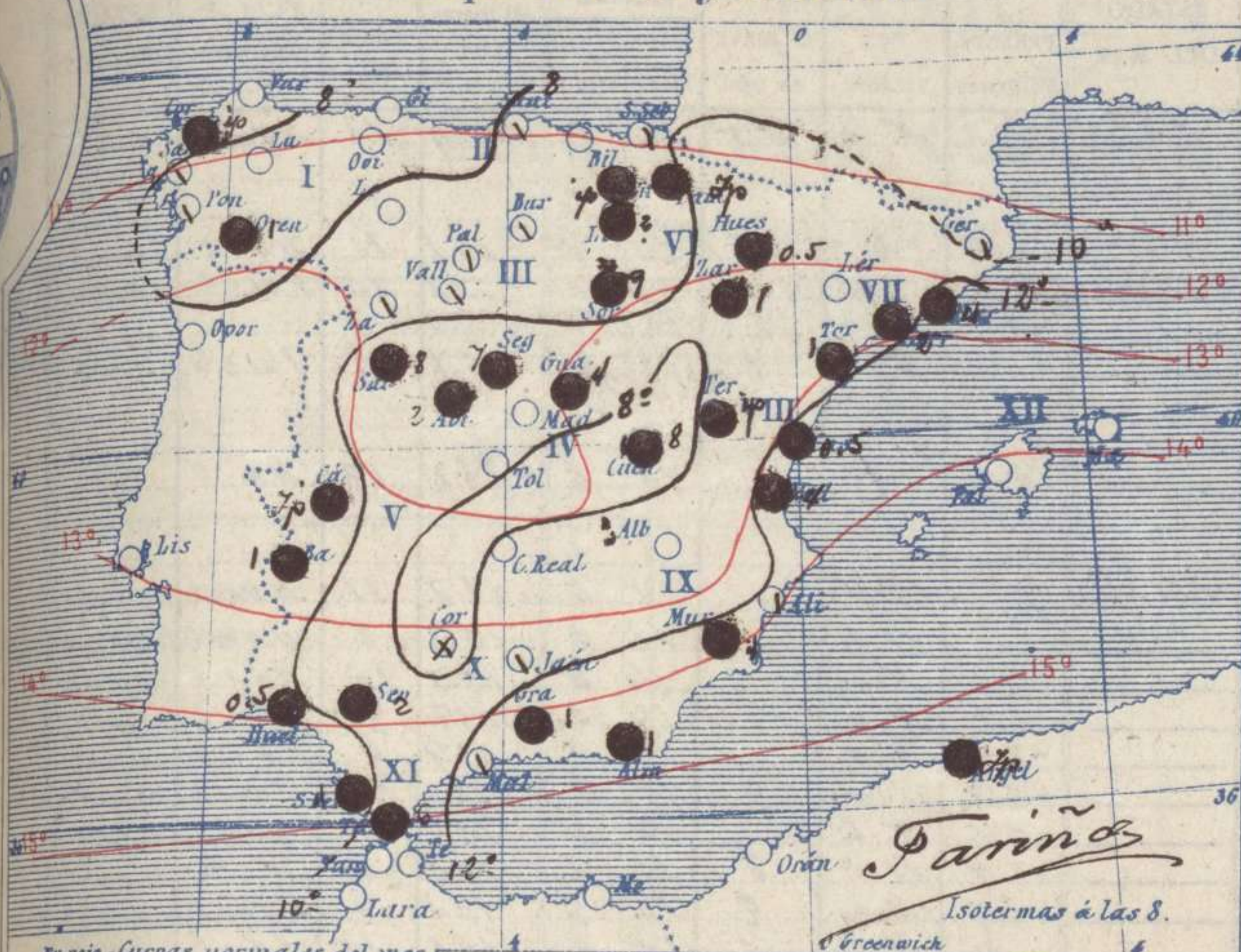
Las presiones más débiles se hallan en el Mediterráneo pero sobre Zamora, Salamanca y León se forma una pequeña perturbación atmosférica (1015 mb) y otra de menor importancia en el golfo de Cádiz, todo lo cual hace que el tiempo mejore de modo seguro y se registren aguaceros en el Centro de la Península y en Andalucía. La temperatura máxima de ayer fue de 19 grados en Santiago de Compostela y Orense y la mínima de hoy ha sido de 1 grado en Pontevedra y Liria. Las presiones altas deben de residir hacia las Azores.

Sama.

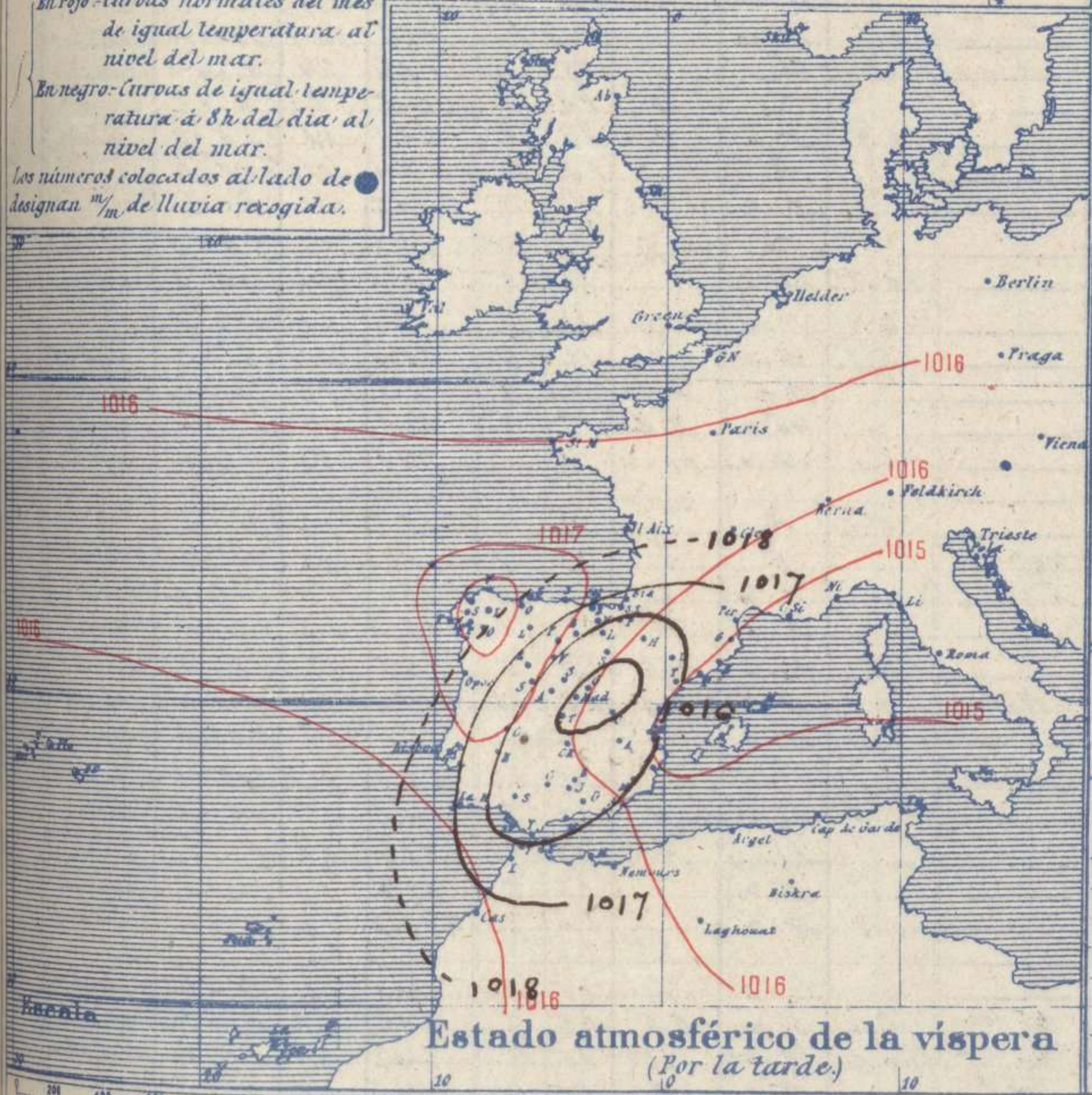
El Director general: S. López Pelegrin

El Ingeniero Geógrafo Jefe del Observatorio. J. Galbis

Temperaturas y Lluvias



En rojo - Curvas normales del mes de igual temperatura al nivel del mar.
 En negro - Curvas de igual temperatura a 8h del día al nivel del mar.
 Los números colocados al lado de designan mm de lluvia recogida.



Estado atmosférico de la vispera (Por la tarde)

Tiempo probable

EN LAS REGIONES

- I } Vientos flojos y moderados de la región del Norte y tiempo inseguro,
- II }
- III }
- IV }
- V }
- VI }
- VII } Vientos flojos de dirección variable y algunos chubascos.
- VIII }
- IX }
- X }
- XI }
- XII }

Telegrama para las Comd.^{as} de Marina depositado a las 13h m.

Tiende a empeorar el tiempo en las costas del Golfo del León

Observaciones aerológicas

Hora 11^h 10^m

Alturas m	Dirección del viento	Fuerza Oás	Alturas m	Dirección del viento	Fuerza Oás	Alturas m	Dirección del viento	Fuerza Oás
50	W	2	900	W.N.W	4	2400	N.W	3
100	W	3	1000	W.N.W	5			
200	W	2	1200	N.W	5			
400	W	3	1500	N.W	4			
500	W.N.W	4	1600	N.W	3			
700	W.N.W	3	1800	N.W	3			
800	W.N.W	5	2200	N.W	3			

Observaciones de Madrid entre 12^h del día 6 y 12^h del día 7

PARQUE DEL RETIRO (Altitud 667 m²)

Horas	Barómetro		Temperaturas a la sombra			Humedad o/o	Viento		Lluvia Nieve m m	Estado del Cielo	Insolación eficaz	Notas
	mm	milibares	Observadas	Máxima C.	Mínima C.		Dirección	F ^{2a} Oás				
12	704.8	739.7	11.2			66	E	0		Cub ^h	Del 6	
16	702.4	736.5	14.4			51	N.W	1		nub.		
20	702.6	736.8	8.9	11.0		78	Calme	0		gdo		
24	702.8	737.0	7.0			88	N.W	0		Id	2 ^h 35 m ^h	
4	701.8	735.7	5.0		3.8	94	N	0		Id		
8	702.3	736.4	7.7			80	S.W	0		Cub ^h		
12	701.9	735.8	12.6			58	W.S.W	2		Cub ^h		
Valores normales del día			11.6	17.5	5.7	Alt. barom. normal del mes 703.3 mm						

