

DIRECCIÓN GENERAL DEL INSTITUTO GEOGRÁFICO

SERVICIO METEOROLÓGICO BOLETÍN

AÑO XXXI

Núm.º 147

1923

27 de Mayo

OBSERVACIONES DEL EXTRANJERO

ESTACIONES	PRESIÓN MILIBARES			VIENTO	TEMPE- RATURA	TIEMPO		PRESIÓN MILIBARES	VIENTO	ESTACIONES	PRESIÓN MILIBARES			VIENTO	TEMPE- RATURA	TIEMPO		PRESIÓN MILIBARES	VIENTO	
	á O°	VARIACIÓN	C			D. y F.	C°				Presente	Pasado	á O°			VARIACIÓN	C			D. y F.
OBSERVACIONES Á 7 ^h										OBSERVACIONES Á 7 ^h										
DINAMARCA										Tours	1016,1	0,8	4	NW-c	8	LL	1011,9			W-2
Skagen										Saint Mathieu	13,5	0,5	1	NNE-1	7	A	13,8			N-3
Hanstholm										Isla de Aix							13,1			NW-3
Copenhague										Clermont	14,5	1,2	1	WNW-c	9	N				
Blaavandshuk										Lyón							12,9			ESE-2
ALEMANIA										Tolose	15,8	1,3	1	Cal-c	16	NB	14,1			W-2
Hamburgo										Biarritz							16,2			WSW-2
Berlin										Marsella							11,5			WNW-2
Dresde										Perpiñán	?	0,0	4	Cal-c	12	A	14,5			WNW-2
Karlsruhe										Cabo Sicié	13,8	0,8	1	SSW-1	8	N				
Munich										Niza										
Aquisgrán										ITALIA										
HOLANDA										Trento										
Helder										Pádua										
BÉLGICA										Trieste										
Bruselas										Milán										
ISLAS BRITÁNICAS										Turin										
Stornoway	1025,0	1,0	1	NE-5	N	NB	1022,6	NNE-5	Génova											
Aberdeen	21,4	?	?	NE-1	?	N	16,1	N-3	Liorna											
Glasgow							16,2	N-2	Ancona											
Shields TYNEMOUTH	18,1	1,0	1	NE-2	N	N	13,6	N-2	Roma											
Malin Head							19,6	N-6	Nápoles											
Blacksod							22,7	N-7	Magdalena											
Valentia	21,5	0,0	0	N-4	N	N	21,2	N-5	Cagliari											
Holyhead									Palermo											
Cranwell							13,1	E-2	Túnez											
Pembroke	15,4	0,5	1	NE-3	N	LL	14,9	N-5	PORTUGAL											
Greenwich	14,5	1,0	2	NE-2	N	NB	11,7	NE-3	Oporto	21,4	0,3	1	N-5	13	N	20,5			N-5	
Felixstowe									Lisboa							18,3			N-5	
Calskol	14,0	1,0	1	NE-4	NB	NB	11,4	N-3	Lagos	16,3	0,3	4	NE-3	14	N	15,5			N-5	
Scilly							15,4	N-5	Horta											
AUSTRIA									Flores											
Viena									Punta Delgada											
SUIZA									Funchal	22,3	0,0	0	NE-4	17	N	22,2			NE-4	
Berna							11,6	SW-3	ARGELIA											
FRANCIA									Orán	14,1			SW-1	16	N	13,3			SW-2	
Gris Nez	12,3	0,3	3	NE-2	10	N	10,7	NE-1	Argél	12,6			NE-1	19	D	15,1			NE-3	
Cherburgo									Laghouat											
París	12,3	0,9	1	SE-1	10	NB	09,8	NW-2	Biskra	13,8			NE-3	24	D	13,3			NW-3	
Dijón	14,6	1,1	1	SSW-1	10	D	11,0	Cal-c	Cap de Garde											

RADIOGRAMAS TRANSMITIDOS DESDE BARCOS

PRECIOS DE SUBSCRIPCIÓN

ESPAÑA Un año 36 pesetas. Un semestre 18 pesetas
EXTRANJERO Un año 72 pesetas.

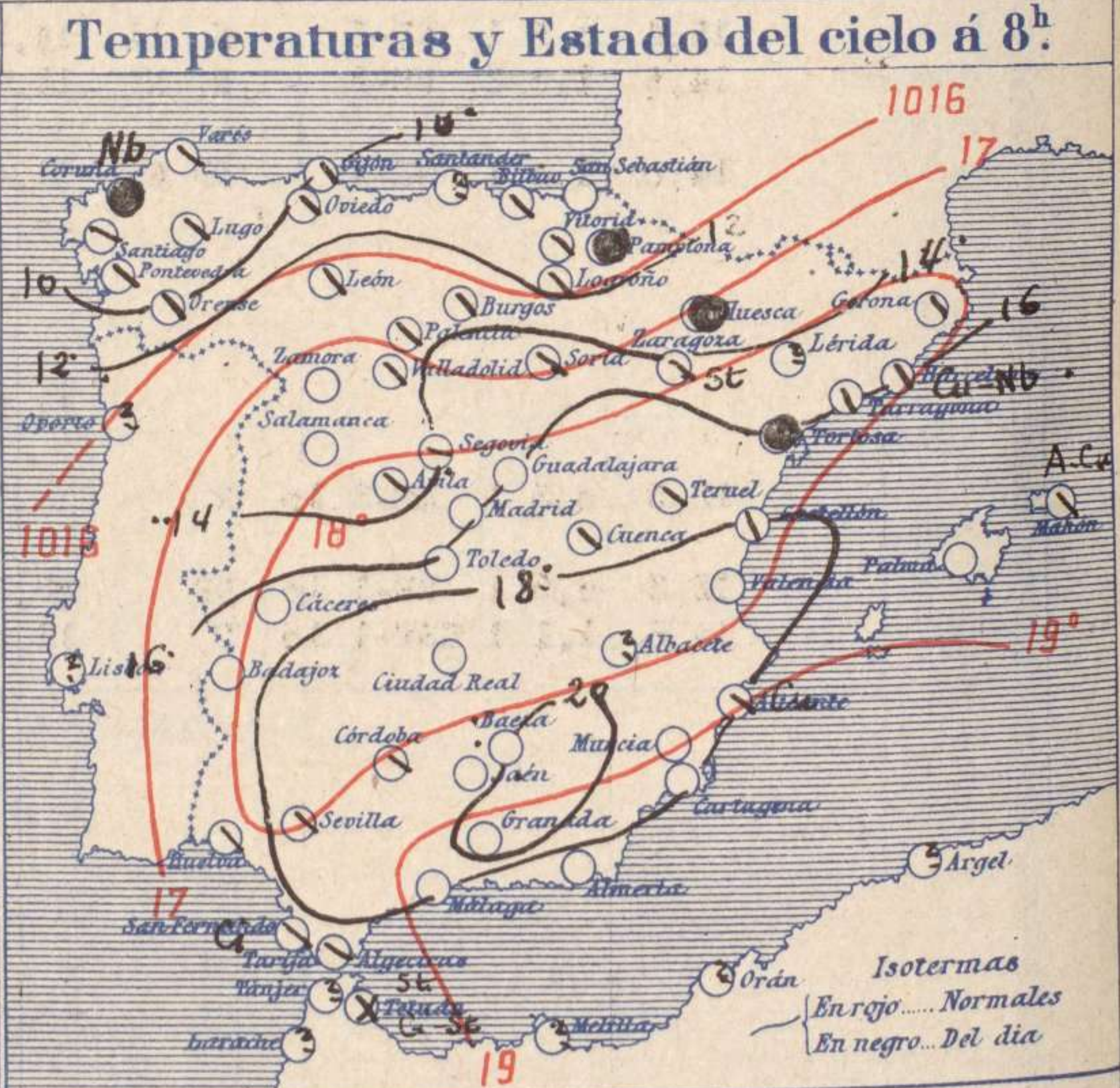
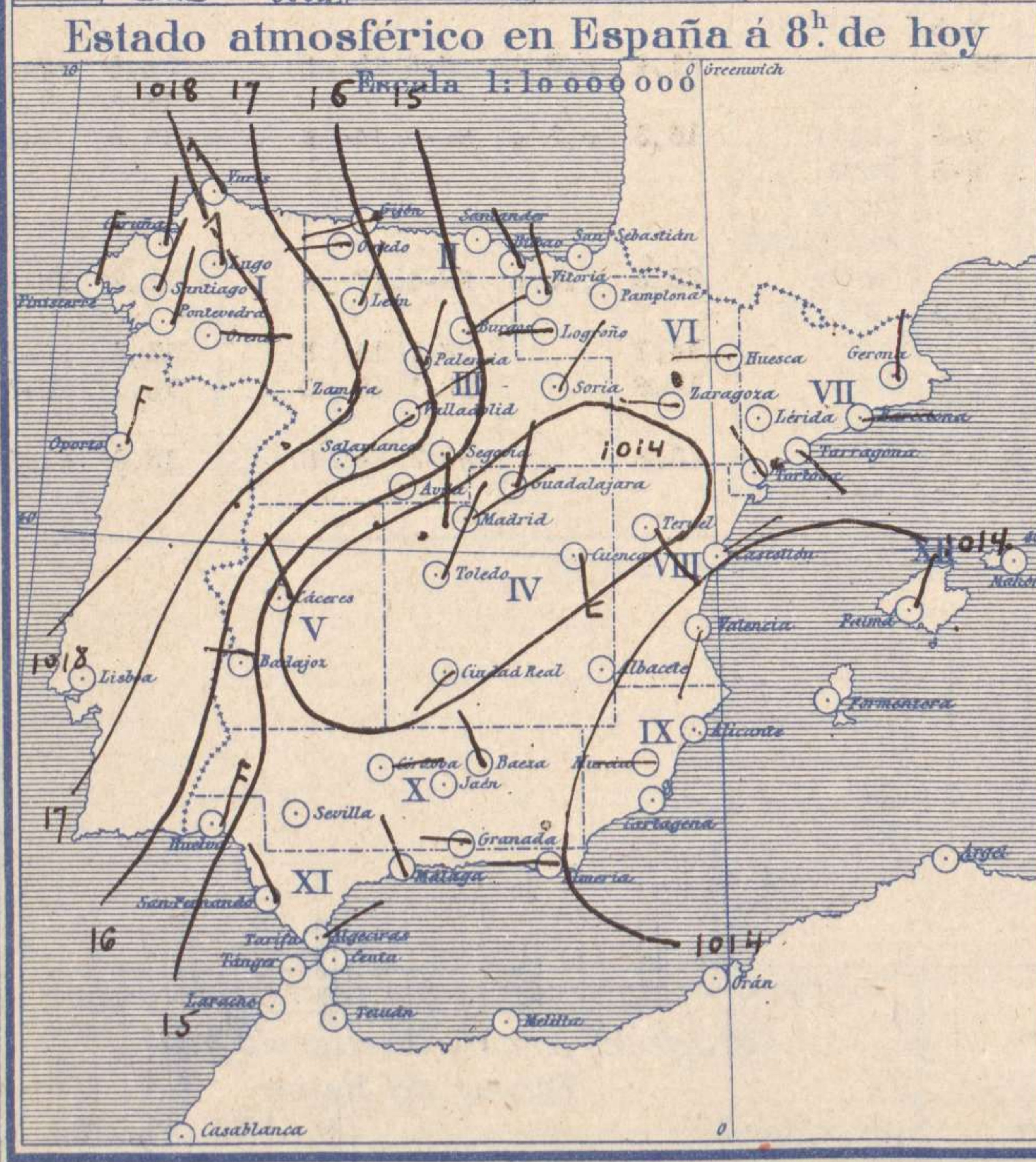
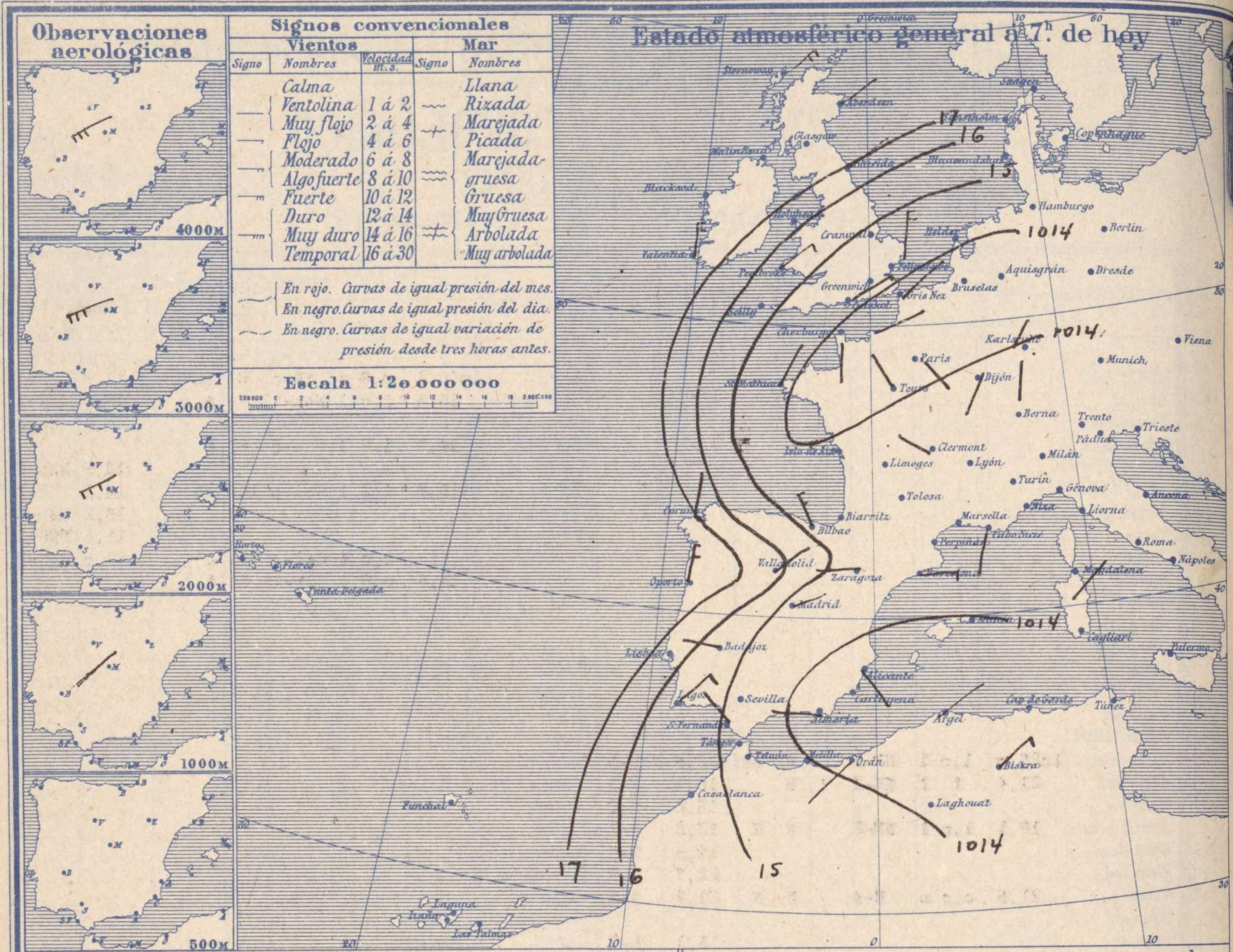
ADMINISTRADOR: Sr. Habilitado del Instituto Geográfico.

CORRESPONDENCIA . CORRESPONDANCE . CORRESPONDENCE . KORRESPONDENZ

Sr. Jefe del Servicio Meteorológico
Parque del Retiro

Apartado 285

Madrid. (España)



Signos convencionales

Cielo			Visibilidad	
○	Despejado	●	0	Sólo se ve hasta 200m
☉	Con nubes	⊗	1	Id id 500m
☁	Bruma	☁	3	Id id 2000m
⊗	Niebla	☁	5	Id id 10000m
		☁	7	Id id 30000m
		☁		

Equivalencias de milibares ó milímetros de mercurio.

mib.	mm.	mib.	mm.	mib.	mm.
974.0	730.8	998.0	748.6	1022.0	766.6
976.0	732.1	1000.0	750.1	1024.0	768.1
978.0	733.6	1002.0	751.6	1026.0	769.6
980.0	735.1	1004.0	753.1	1028.0	771.1
982.0	736.6	1006.0	754.6	1030.0	772.6
984.0	738.1	1008.0	756.1	1032.0	774.1
986.0	739.6	1010.0	757.6	1034.0	775.6
988.0	741.1	1012.0	759.1	1036.0	777.1
990.0	742.6	1014.0	760.6	1038.0	778.6
992.0	744.1	1016.0	762.1	1040.0	780.1
994.0	745.6	1018.0	763.6	1042.0	781.6
996.0	747.1	1020.0	765.1	1044.0	783.1

Estado atmosférico general á 18^h de ayer



Temperaturas extrema y Lluvia

Estaciones	Temperaturas		Lluvia
	Max	Minima	
La Coruña			
Santiago	17	8	1
Pontevedra	19	2	
Lugo	13	3	
Orense	18	3	
Gijón	13	8	5
Oviedo	12	7	10
Santander			
Bilbao	13	8	7
San Sebastián			
León	17	2	
Zamora	21	5	
Palencia	18	4	
Burgos	14	4	
Soria	15	4	
Valladolid			
Salamanca	20	6	8
Avila	10	2	
Segovia	16	3	
Madrid			
Toledo	23	11	
Guadalajara	20	7	
Cuenca	18	5	
Ciudad Real	22	8	
Albacete			
Cáceres	26	9	
Badajoz			
Vitoria			
Logroño	16	5	
Pamplona	12	5	1
Huesca	16	7	1
Zaragoza			
Lérida			
Gerona	19	11	
Barcelona			
Tarragona	17	13	
Tortosa	23	11	1
Teruel	18	7	
Castellón	20	16	
Valencia	21	11	
Alicante			
Murcia	23	10	
Sevilla	28	9	
Córdoba			
Jaén	23	14	
Baeza	23	11	
Granada	23	10	
Huelva	25	10	
San Fernando			
Algeciras			
Málaga	21	15	
Almería	23	16	
Palma	22	9	
Mahón			
Las Palmas			
Laguna	16	12	
Izaña			
Tetuán			
Melilla			
Tánger			

Tiempo probable

1019
EN LAS REGIONES

- I
- II
- III
- IV
- V
- VI
- VII
- VIII
- IX
- X
- XI
- XII

No se hace predicción.

Estado General

Sobre Francia y en Argelia se hallan dos núcleos de presiones débiles relativas y las presiones altas aparecen situadas en el Atlántico, entre el continente y las Azores.

En España se han registrado algunos aguaceros aislados.

Observaciones en Madrid de 18^h del día 26 á 13^h del día 27.

PARQUE DEL RETIRO (Altitud 667 m.).

Horas	Barómetro		Temperatura	Humedad	Viento	Lluvia	Estado del	Notas	Horas de insolación
	mm	milibares							
18	702,2	936,2	18,1	45	WSW 2		C. desp ^o		11-5
1	701,9	935,8	12,0	56	WNW 2		Id.		Temperatura máxima 21,1
7	701,9	935,8	11,3	75	NE 0		Despd ^o		Id mínima 4,5
13	701,7	935,5	18,6	35	Cal 0		Id.		Id máxima normal 21,7
									Id mínima id 10,7
									Id normal media 16,2
									Presión normal 704,4

OBSERVACIONES DE ESPAÑA

ESTACIONES	PRESIÓN MILIBARES		VIENTO	TEMPE-RATURA	HUMEDAD	TIEMPO	NUBES	MAR	VISIBILIDAD	DIRECCIÓN Y FUERZA DEL VIENTO Á									
	á 0°	VARIACIÓN								C.	D. y F.	C°	Comienza Lluvia	%	Presente	Pasado	500	1000	2000
	N. M. G. N.																		
OBSERVACIONES Á 7 ^h										OBSERVACIONES Á 7 ^h .									
La Coruña	12,8	c,3	4	N-2	9		Nb	3											
Bilbao	13,8	o,0	0	NW-6	10		N												
Valladolid	16,7	o,5	2	NE-1	7		N												
Zaragoza	15,4	o,4	4	W-2	10		St												
Barcelona	14,7	o,3	3	E-3	14		Cu-nb			ENE-2	ENE-2								
Mahón	14,9	-o,3	8	ESE-3	18		A-cu												
Madrid	12,9	c,7	4	NE-0	11	35	D	8		SW-1	WSW-6	WSW-7	WSW-9	WSW-9					
Badajoz	15,9	o,1	4	W-1	11		D												
Alicante	13,9	o,3	1	SE-2	18		N	1											
Sevilla	13,7	o,3	2	Cal-0	14		N												
Almería	14,2	o,0	0	W-1	18		D												
S.Fernando	14,5	o,0	0	NW-1	15		N	3											
Tetuán	13,8	o,8	2	Cal-0	15		NB												
Melilla																			
Izaña	767,1	o,4	4	SW-4	7		D												
OBSERVACIONES Á 18 ^h de la víspera										OBSERVACIONES Á 12 ^h . víspera									
La Coruña																			
Bilbao	1015,1			NW-5															
Valladolid	12,1			NE-1															
Zaragoza	13,4			SW-4															
Barcelona																			
Mahón																			
Madrid	11,4	-o,9	5	WSW-2	18		D			WSW-3	WNW-3	WNW-6	WNW-5	WNW-8					
Badajoz																			
Alicante																			
Sevilla																			
Almería	15,1			W-1															
S.Fernando																			
Tetuán	13,1			NE-2															
Melilla																			
Izaña	767,0			NW-5															

NOTICIAS Las presiones de Izaña no están reducidas al nivel del mar.

* Expresado en medias horas antes observación.
 ** D. despejado ó semidespejado; N. nublado ó cubierto; NB. niebla ó bruma; A. aguaceros; H. lluvias; LL. lluvias (sin truenos); An. aguaniieve; N. nieve; T. tormenta.
 *** D. despejado ó semidespejado; N. nublado; NC. cubierto constantemente; NB. niebla ó bruma; A. aguaceros; H. lluvias; N. nieve ó aguaniieve; G. granizo (sin truenos); T. tormenta.