

DIRECCIÓN GENERAL DEL INSTITUTO GEOGRÁFICO Y ESTADÍSTICO

AÑO XXVI

BOLETÍN

1918

Núm. 56

DEL

13 de Septiembre

OBSERVATORIO CENTRAL METEOROLÓGICO

Observaciones del Extranjero

Observaciones de la mañana á las 7 ^h										Id. en las 24 horas		Id. de la vispera por la tarde			
Estaciones	Barómetro		Temperatura	Viento		Estado del cielo	Estado del mar	Lluvia ó nieve	Temp. extr. ^{as}		Barom. á 0° y al nivel del mar	Temperatura	Viento		Estado del cielo
	á 0° y al nivel del mar	Variación en 3 horas		Dirección	F ^{va}				Max. ^a	Min. ^a			Dirección	F ^{va}	
Escandinavia	Bodo														
	Cristiansund														
	Skudesnoes														
Europa Oriental y Central	Riga														
	Moscou														
	Nicolaiev														
	Feldkirch														
	Czernovitz														
	Cracovia														
	Pola														
	Viena														
	Berlin														
Berna															
Islas Británicas	Stornoway														
	Shields														
	Valentia														
Francia	Gris Nez														
	St. Mathieu														
	Isla de Aix														
	Biarritz														
	Paris														
	Clermont														
	Perpiñán														
Cabo Sicié															
Niza															
Italia	Liorna														
	Roma														
	Cagliari														
	Palermo														
Portugal	Porto	7685	+0.5	19.7	E	1	N	M ^{ca} B ^{ca}	20	16	768.5	18	vnw	4	e
	Lisboa	766.7	+0.1	18.9	NNE	2	S	M ^{ca} g ^{ca}	25	17	766.5	24.1	N	4	S
	Lagos	765.9	+0.9	19.9	N	1	S	M ^{ca} B ^{ca}	29	13	765.4	24.1	N	1	S
	Horta	765.0	+0.5	21.1	SW	5	N	M ^{ca} B ^{ca}	26	20	767.0	21.0	SW	4	CC
	Flores														
	Punta Delgada														
	Funchal	66.7	+0.0	20.0	NE	0	CC	M ^{ca}	24	19	767.1	22.1	NE	0	C
Marruecos y Argelia	Tánger														
	Orán														
	Laghout														
	Argel														
	Cap de Garde														
	Túnez														
Biskra															

Radiogramas

Precios de suscripción

España..... Un año 18 pesetas. Un semestre 9 pesetas.
Extranjero..... Un año 30 pesetas

Administrador { Habilitado del material de la Dirección general del
Instituto Geográfico y Estadístico. Madrid

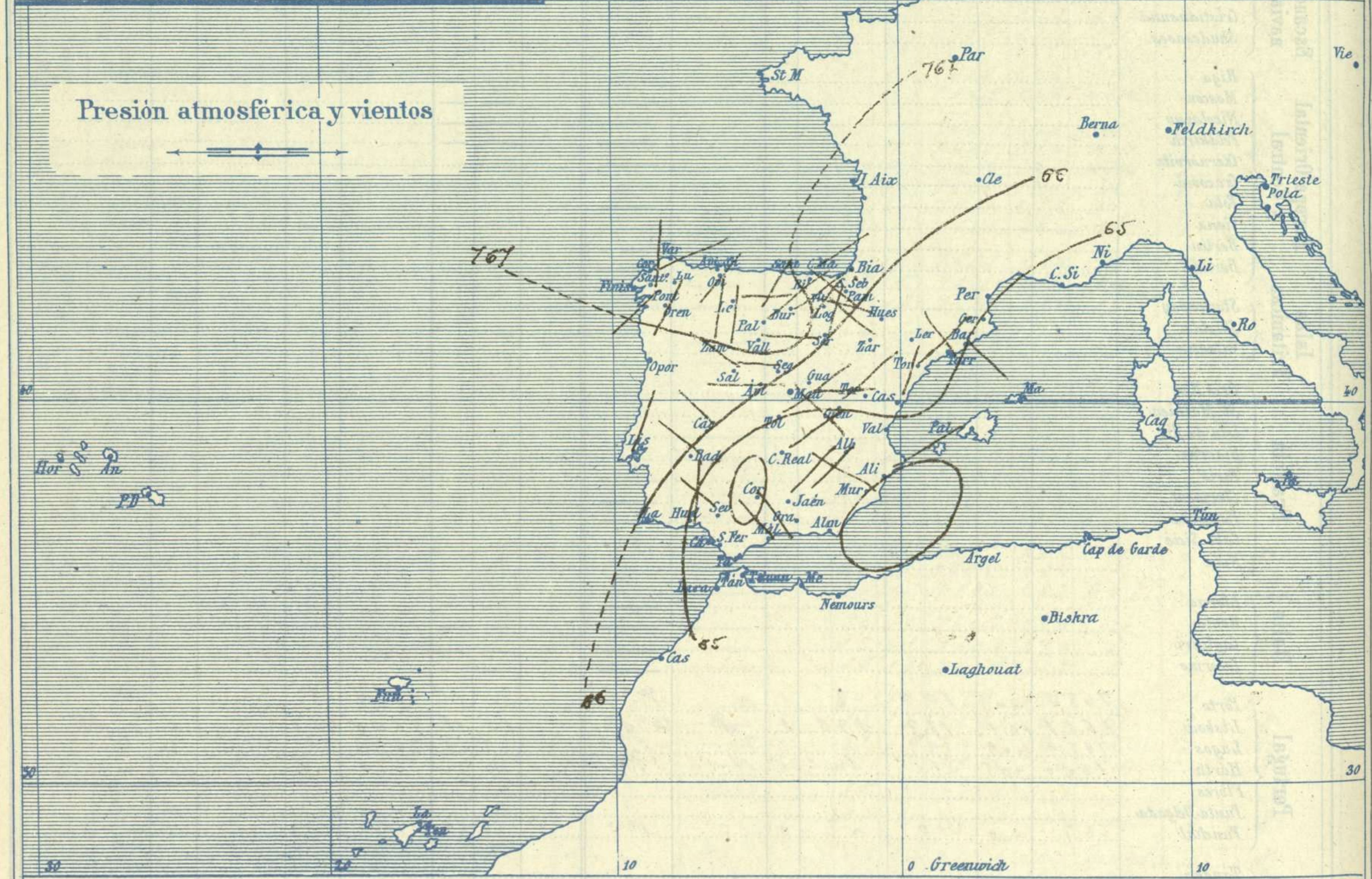
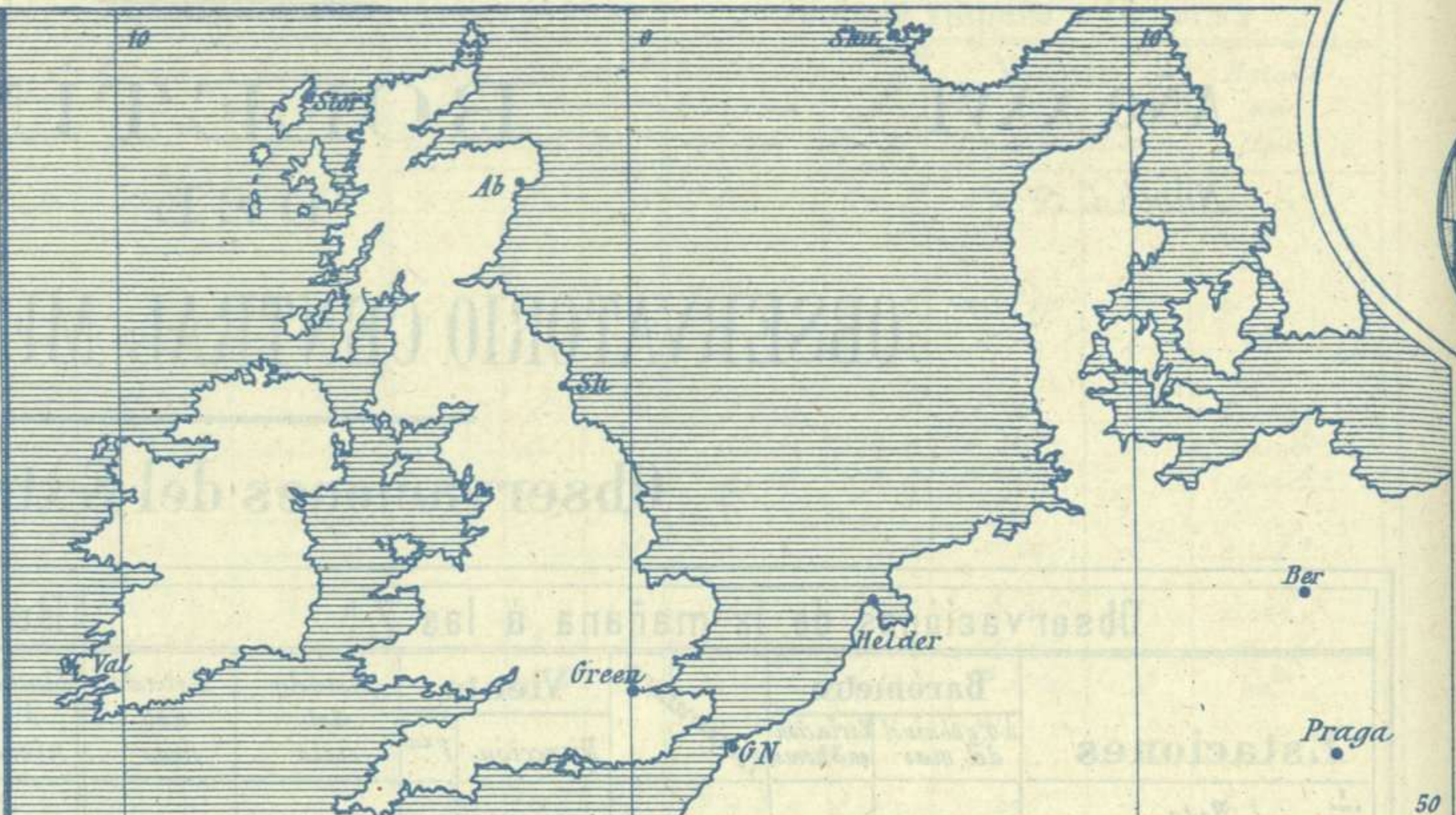
Dirección : Adresse : Address :

Señor
Jefe del Observatorio Central Meteorológico
Parque del Retiro

Madrid. (ESPAÑA)

Apartado n.º 285.

Signos convencionales		
Fuerza del viento	Cielo	Mar
0 Calma	○ Despejado	Ilana
1 Ventolina		
2 Muy flojo	⊙ Con nubes	Rixada
3 Flojo		
4 Bonancible (Moderado)	⊖ Bruma	Marejada
5 Fresquito (Algo fuerte)	⊗ Niebla	Picada
6 Fresco	⊛ Nieve	Marejada gruesa
(Fuerte)	● Lluvia	Gruesa
7 Duro	⚡ Tormenta	Muy gruesa
8 Muy duro		Arbolada
9 Temporal		Muy arbolada

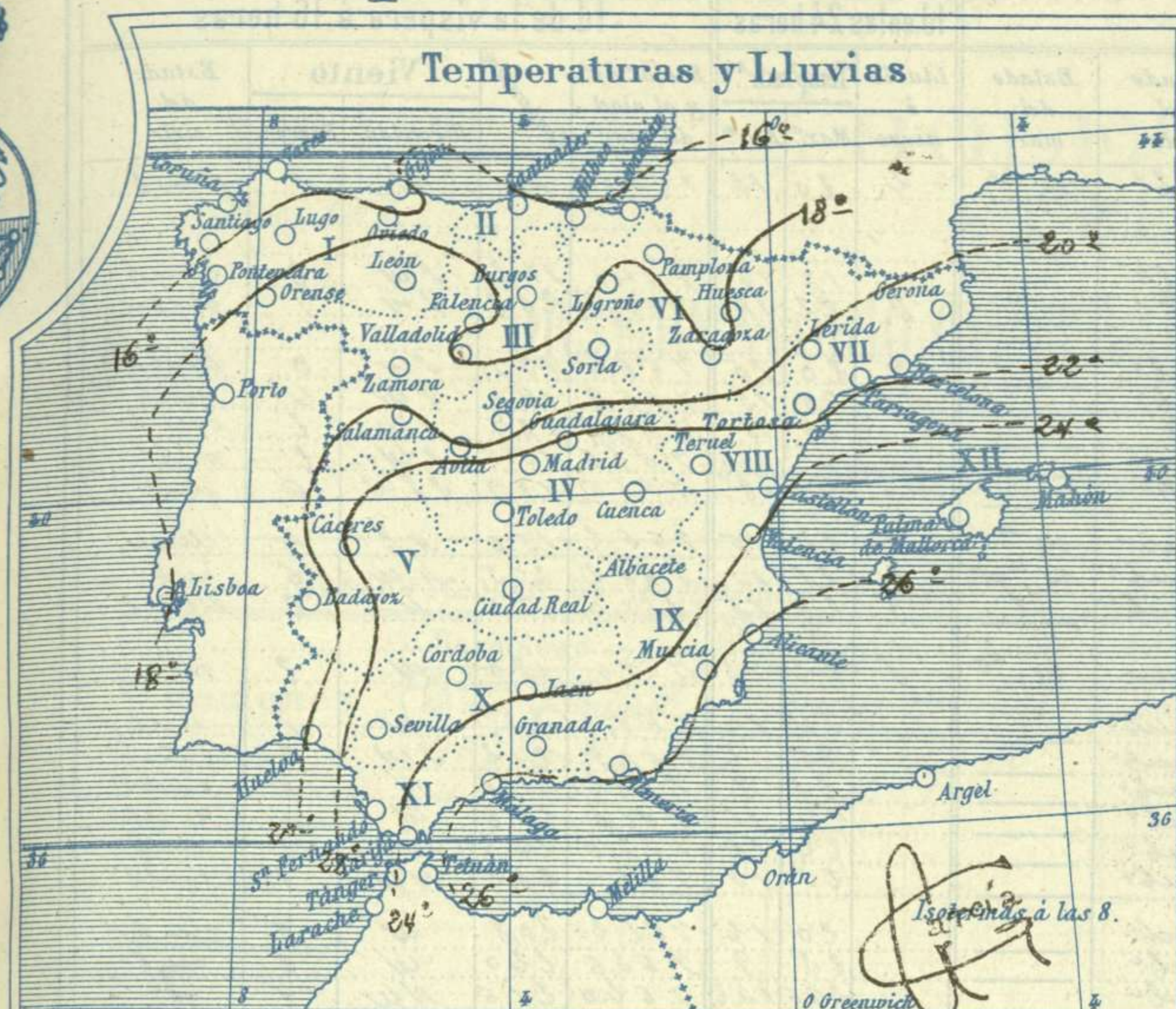


Estado general

Las presiones débiles están en el Mediterráneo, hallándose sobre el mar Ibérico y en Andalucía dos núcleos de perturbación secundaria de poca importancia (764 mm). Las presiones altas deben de hallarse hacia Irlanda. El tiempo mejoró notablemente en España, habiendo desaparecido el régimen de nubosos en Galicia y Cantabria. Los vientos soplan generalmente flojos de dirección variable y la temperatura se mantiene suave: la máxima de ayer fue de 35 grados en Málaga y la mínima es hoy ha sido de 9 grados en Burgos y Segovia. El Cantabro continúa agitado.

El Director general: Marqués de Teverga

El Ingeniero Geógrafo Jefe del Observatorio. J. Galbis

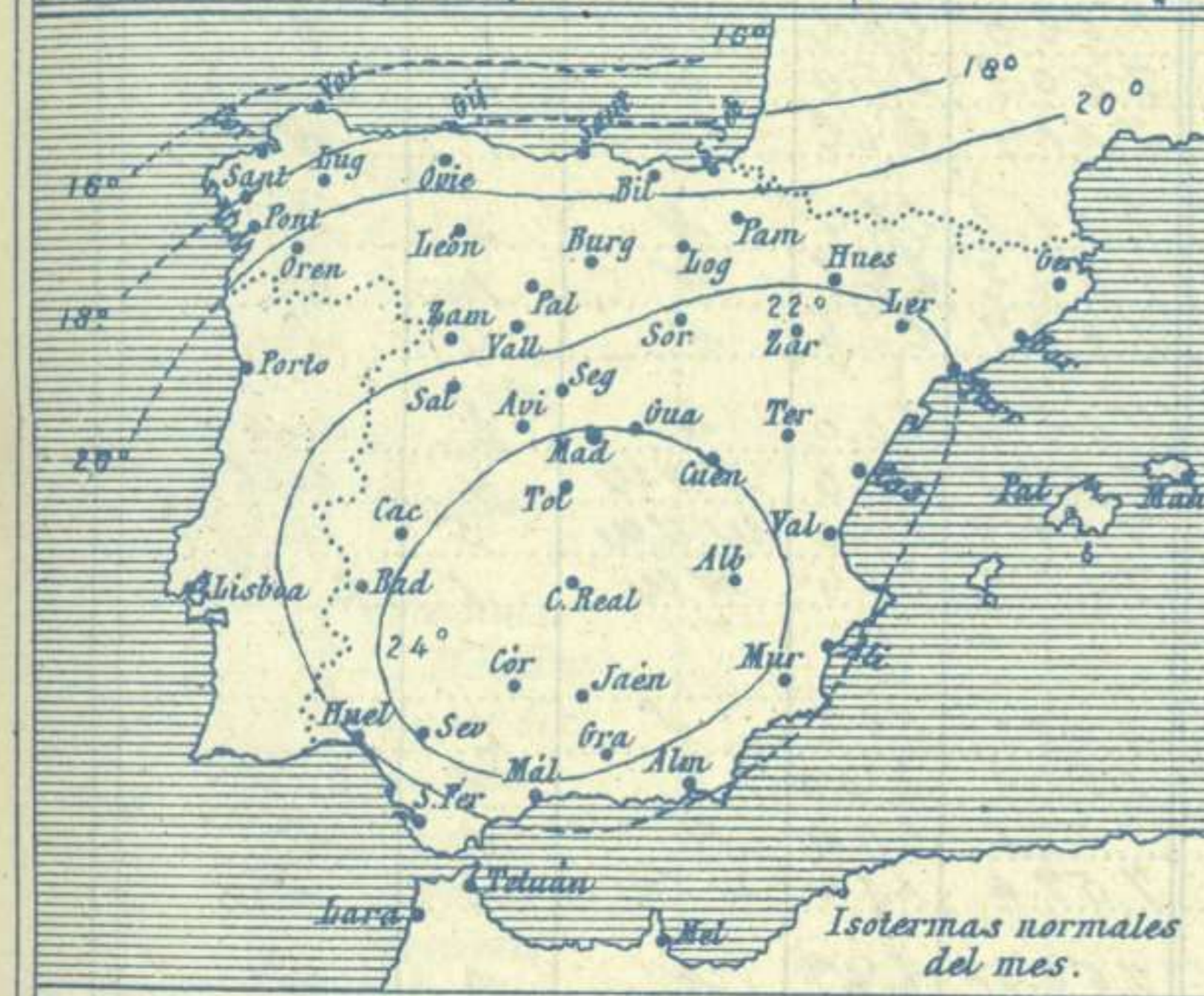


Tiempo probable

EN LAS REGIONES

I
II
III
IV
V
VI
VII
VIII
IX
X
XI
XII

Vientos flojos de dirección variable y buen tiempo.



Los números colocados al lado de ● designan m/m de lluvia recogida.

Telegrama para las Comandancias de Marina depositado a las h m

No es probable cambio importante del tiempo en 24 horas.

Observaciones de Madrid entre 12^h del día 12 y 12^h del día 13

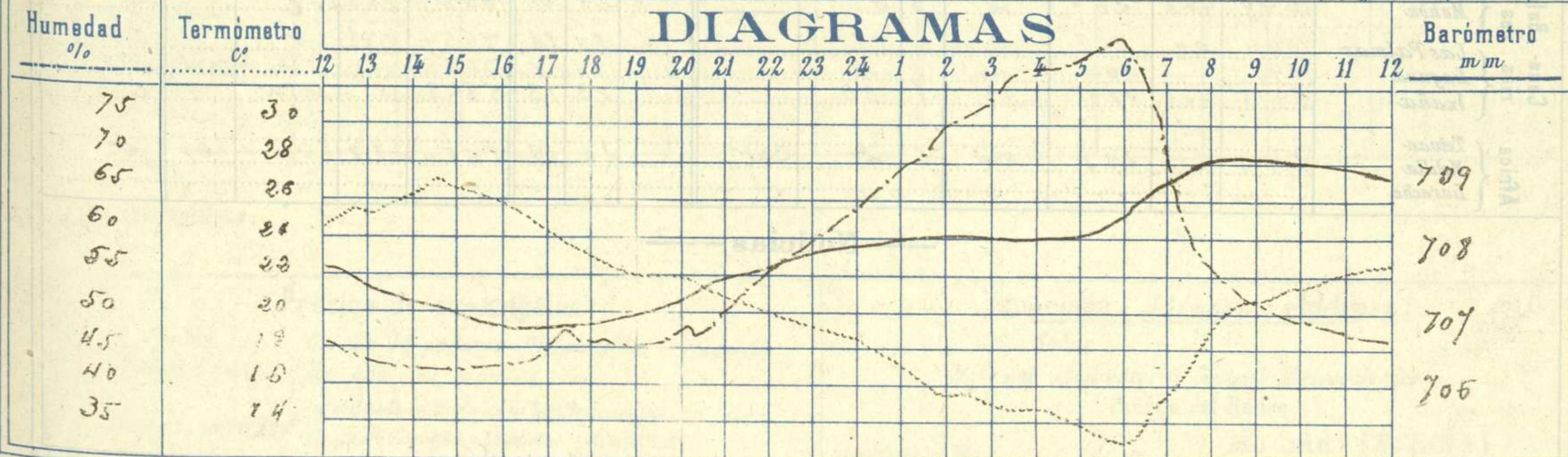
PARQUE DEL RETIRO (Altitud 667 m^s)

Observaciones aerológicas

Hora 10 h 9 m^h

Hora	Barómetro m m	Termómetro C°	Humedad %	Viento		Lluvia o Nieve	Estado del Cielo	Notas	Alturas	Dirección del viento	Fuerza O a 9	Alturas	Dirección del viento	Fuerza O a 9
				Dirección	F ² a 9									
12	707.5	24.3	45	W	2		Ido	Temp ^a máx ^a a la sombra 26.8	100	SE	1	4400	WNW	9
16	709.7	25.5	42	NW	1		Id	id. mínima id. 13.2	400	E	2	4600	WNW	9
20	707.9	21.8	47	W	2		Id	Horas de sol despejado en el día	600	NE	6			
24	707.9	18.6	63	W	2		Id	de ayer 11 h 15 m ^h	800	W	1			
4	708.0	14.8	83	W	0		Id		1300	WNW	2			
8	709.0	19.2	57	SE	1		Id		1400	WNW	3			
12	708.8	24.4	46	SE	0		Id		1600	WNW	2			
									2000	WNW	3			
									2400	WNW	5			
									3400	WNW	6			

DIAGRAMAS



Observaciones de España

Observaciones de la mañana á 8 horas										Id. en las 24 horas			Id. de la vispera á 16 horas				
Estaciones	Barómetro		Temperatura	Viento		Estado del cielo	Estado del mar	Lluvia ó nieve	Temp. extr. ^{as}		Barom. á 0' y al nivel del mar	Temperatura	Viento		Estado del cielo		
	á 0' y al nivel del mar	Variación en 3 horas		Dirección	F ^{za}				Max. ^a	Min. ^a			Dirección	Fuerza			
Región del N.W. I.	La Coruña	767.9	+0.5	15.7	ENE	1	emb ^o	M ^a	2	20	13	766.8	19	W	3	e. emb.	
	Vares																
	Avilés																
	Gijón	766.7	0.0	16.7	Druma	0	e. d.			17	14	764.1	17.2	SW	2	e. emb.	
	Oviedo	767.7		12.8	S	1			2	22	11	765.3	20.8	SW	1	buena	
	Finisterre																
	Santiago	767.8	+0.6	11.6	N	0	emb.		4	20	10	766.4	19.3	SW	0	buena	
	Pontevedra	767.0	+0.5	17.1	SW	1	emb.			20	15	765.9	19.0	SW	4	emb.	
	Lugo	768.0		13.8	SW	2				19	11	765.9	18.7	SW	2	e. emb.	
Orense											767.6	15.5	SW	2	e. d.		
León	765.9		16.0	S	1				20	28	753.5	18.9	SW	6	emb.		
Región Cantábrica II	Santander	767.2	+1.6	15.4	SW	2	emb.	M ^a	2	21	15	766.2	15.6	NE	4	buena	
	Punta Galea	765.7		15.2	NE	2	e. emb.	M ^a y g ^o	1	21	13	763.2	13.3	NW	6	emb.	
	Bilbao	767.7	+1.0	16.0	SE	1	e. emb.		3	25	13	761.0	17.5	N	2	buena	
	Cabo Machichaco																
San Sebastián	766.7	+0.5	17.1	SW	2	buena	M ^a	2	22	13	765.0	18.0	W	2	emb.		
Región Duero III	Zamora	766.0	+1.0	15.8	N	5	e. emb.			24	14	765.0	23.2	W	1	emb.	
	Palencia	767.4	+0.7	14.3	NE	4	e. emb.			25	12	761.5	24.2	SW	0	e. emb.	
	Burgos	767.4	+0.4	11.6	NE	0	emb.			23	9	760.2	22.1	N	1	emb.	
	Soria	767.2	+0.5	17.4	NNW	0	emb.			24	11	761.0	20.6	W	0	e. emb.	
	Valladolid	767.7	+1.4	17.0	NE	1	emb.			24	12	763.0	23.0	SW	3	emb.	
	Salamanca	764.9	+0.4	18.4	NW	2	emb.			25	13	763.6	23.0	NW	2	e. emb.	
Región Central IV	Ávila	766.1		13.4	W	1	emb.			20	12	761.3	20.8	W	3	e. emb.	
	Segovia	767.1	+0.7	14.0	W	0	emb.			23	9	763.6	22.0	W	0	emb.	
	Madrid	765.7	+1.1	19.2	SE	1	e. d.			26	13	765.0	25.6	NW	1		
	Toledo	760.4	+0.6	20.0	NE	1	e. d.			29	17	762.0	23.2	NW	1		
	Guadalajara	765.4	+1.0	18.2	NE	1	e. d.			26	18	760.8	25.0	W	2	e. emb.	
	Cuenca	763.6	+1.0	16.4	NE	2				25	10	761.4	24.2	SW	1		
Extrem ^a Mancha V	Cáceres	765.7		20.8	NW	2				28	15	763.8	27.4	N	2		
	Badajoz	766.3	+0.4	17.8	NW	1				29	15	764.2	28.8	N	1		
	Ciudad Real	765.3	+1.0	19.8	NE	1				27	15	760.9	27.6	N	4		
Alto Ebro VI	Logroño	767.5		17.6	W	0				27	13	762.4	20.0	N	2	emb.	
	Pamplona	766.4		15.0	NNW	1	emb.		sup	25	11	762.5	18.0	NNW	4	emb.	
	Huesca	764.6	+1.0	17.0	NNW	5	emb.			27	10	759.9	27.0	NNW	5	emb.	
	Zaragoza	767.1	+2.0	16.8	NW	2				29	13	759.2	28.4	NW	1	e. d.	
Cataluña VII	Lérida																
	Gerona	764.8	+1.2	18.0	NW	0				29	16	760.0	26.2	S	2		
	Barcelona	764.6	+0.5	21	SE	4	e. emb.	M ^a		28	18	761.3	24.0	S	2		
	Tarragona	765.0		23.0	NW	3	e. d.	Pl ^a		31	15	759.6	21.0	W	3	e. d.	
Tortosa	766.5	+0.8	21.0	NE	3				34	20	759.6	13.4	WNW	3			
Levante VIII	Teruel	763.4		13.5	W	0				26	10	760.5	24.9	N	0		
	Castellón	760.2	+1.0	24.4	N	0		Pl ^a		28	21	763.6	25.0	SW	1		
	Valencia	765.3		23.8	NNW	1				33	15	760.4	26.2	SE	1		
Región Guadaq. X del SE IX	Albacete	765.8	+1.0	16.4	SW	0				27	12	760.0	26.8	W	1		
	Alicante	764.0	+1.4	26.9	NE	3		M ^a		36	25	760.7	27.0	ENE	2		
	Murcia	763.6		25.5	NW	0				25	20	759.2	25.8	SE	1		
Cuenca del Guadalquivir XI	Sevilla	764.1		23.2	NW	2				32	19	762.8	31.6	NW	6		
	Córdoba	764.1	+1.0	22.2	SE	1				32	20	762.2	31.0	NW	3		
	Jaén	763.7		21.6	NE	0				27	18	763.2	27.8	NE	0		
	Granada																
Costa del Sur XII	Huelva	764.6		20.4	N	5				30	15	763.2	21.5	N	6		
	San Fernando	764.2	0.0	20.9	NNW	2				26	19	763.7	23.0	W	4	CO	
	Tarifa	762.8	+2.4	20.8	NW	2				23	20	762.1	22.8	W	4		
	Málaga	764.3	+1.6	26.9	NW	7		Pl ^a		35	23	762.6	27.0	NW	4		
	Almería	761.9		24.2	W	0		Pl ^a		24	19	763.1	25.2	N	0		
Balears XIII	Palma	764.5	+0.0	25.9	ENE	2		M ^a		31	22	762.2	27.0	SW	5	CO	
	Mahón	764.9	+0.8	23.9	N	3				29	21	760.8	28.0	ESE	1		
Canarias	Las Palmas	704.6	0.0	21.6	NNW	1	CC			24	21	765.4	23.2	N	1	CC	
	Laguna	764.7		20.0	NW	5	N			24	17	764.9	21.0	N	5	N	
	Ixáña	571.5	+0.0	17.9	SE	1	CO			23	13	582.9	15.1	WSW	1	CO	
Africa	Tetuan																
	Melilla	767.2		22.7	NW	0		Cal.		30	19	766.0	27.3	NW	0		
	Larache																

— Noticias —