

DIRECCIÓN GENERAL DEL INSTITUTO GEOGRÁFICO Y ESTADÍSTICO

AÑO XXVI

Núm. 246

BOLETÍN

DEL

1918

3 de Septiembre

OBSERVATORIO CENTRAL METEOROLÓGICO

Observaciones del Extranjero

Observaciones de la mañana á las 7 ^h .													Id. en las 24 horas		Id. de la vispera por la tarde		
Estaciones	Barómetro		Temperatura	Viento		Estado del cielo	Estado del mar	Lluvia ó nieve	Temp. extr. ^{as}		Barom. á 0° y al nivel del mar	Temperatura	Viento		Estado del cielo		
	á 0° y al nivel del mar	Variación en 3 horas		Dirección	F ^{ca}				Max. ^a	Min. ^a			Dirección	F ^{ca}			
Escandinavia	Bodo																
	Cristiansund																
	Skudesnoes																
Europa Oriental y Central	Riga																
	Moscou																
	Nicolaiev																
	Feldkirch																
	Czernovitz																
	Cracovia																
	Pola																
	Viena																
	Berlin																
Berna																	
Islas Británicas	Stornoway																
	Shields																
	Valentia																
Francia	Gris Nez																
	St. Mathieu																
	Isla de Aix																
	Biarritz																
	Paris																
	Clermont																
	Perpignan																
Cabo Sicié																	
Niza																	
Italia	Liorna																
	Roma																
	Cagliari																
	Palermo																
Portugal	Porto	765.3	+0.6	19.3	ESE	1	N	lpa	21	10	7654	156	N.W.	1	2		
	Lisboa	762.8	+0.0	17	N	1	SE	lpa	24	16	762.4	88	N.W.	1	2		
	Lagos	762.4	-0.2	17	Cal	0	SE	lpa	26	17	762.1	24	N	1	2		
	Horta	762.6	0.0	18.7	Cal	0	sub	lpa	2	18	762.5	24	Cal	0	2		
	Flores																
	Punta Delgada	762.7	0.0	20.3	N.W.	2	N	lpa	24	20	762.8	20.3	N.W.	2	2		
	Funchal	765.2	-0.9	19	N.W.	1	2	lpa	25	19	762.9	22	SE	1	2		
Marruecos y Argelia	Tanger																
	Orán																
	Laghounat																
	Argel																
	Cap de Garde																
	Túnex																
Biskra																	

Radiogramas

Precios de suscripción

España Un año 18 pesetas. Un semestre 9 pesetas
 Extranjero Un año 30 pesetas

Administrador { Habilitado del material de la Dirección general del
 Instituto Geográfico y Estadístico. Madrid

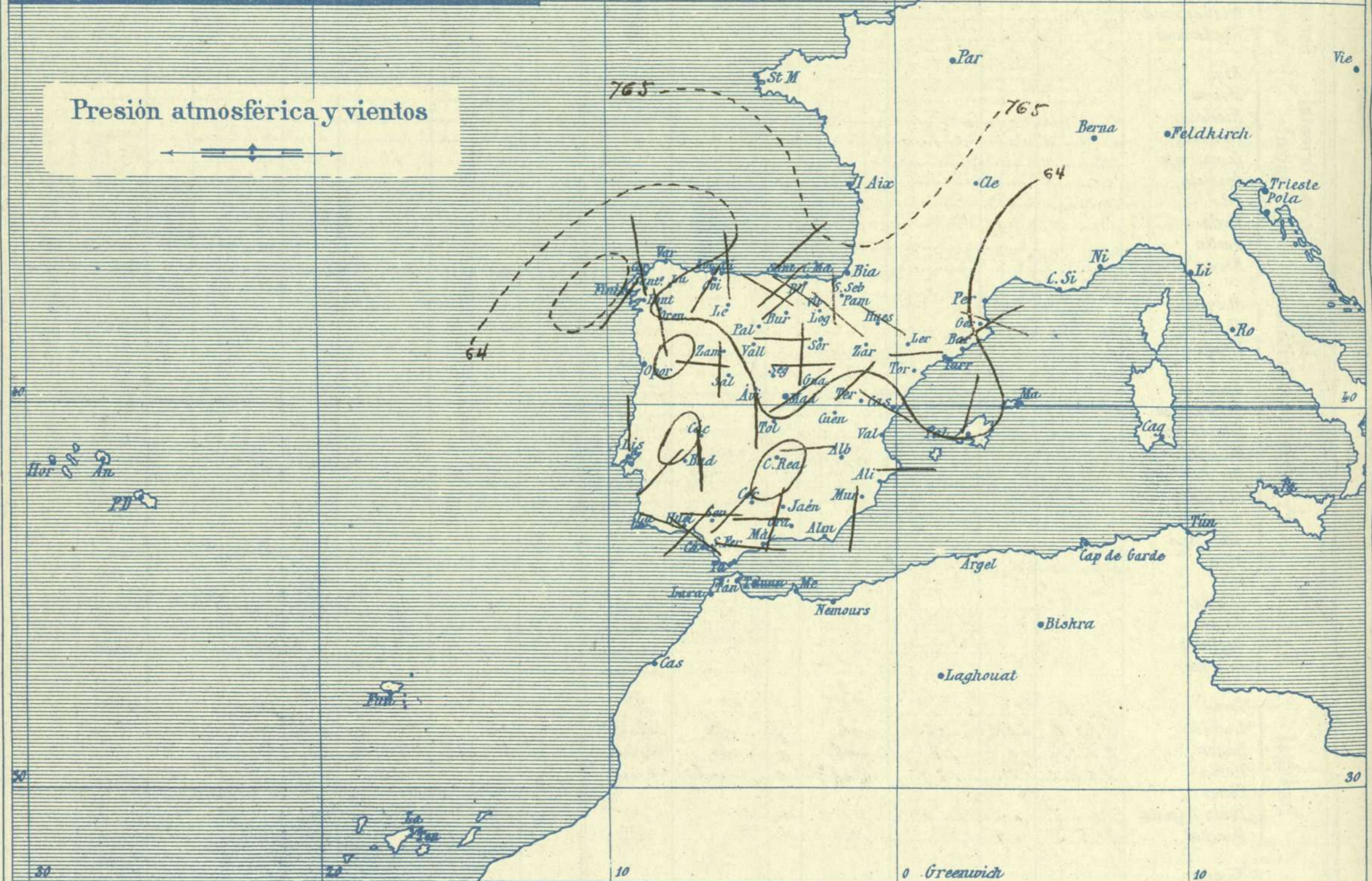
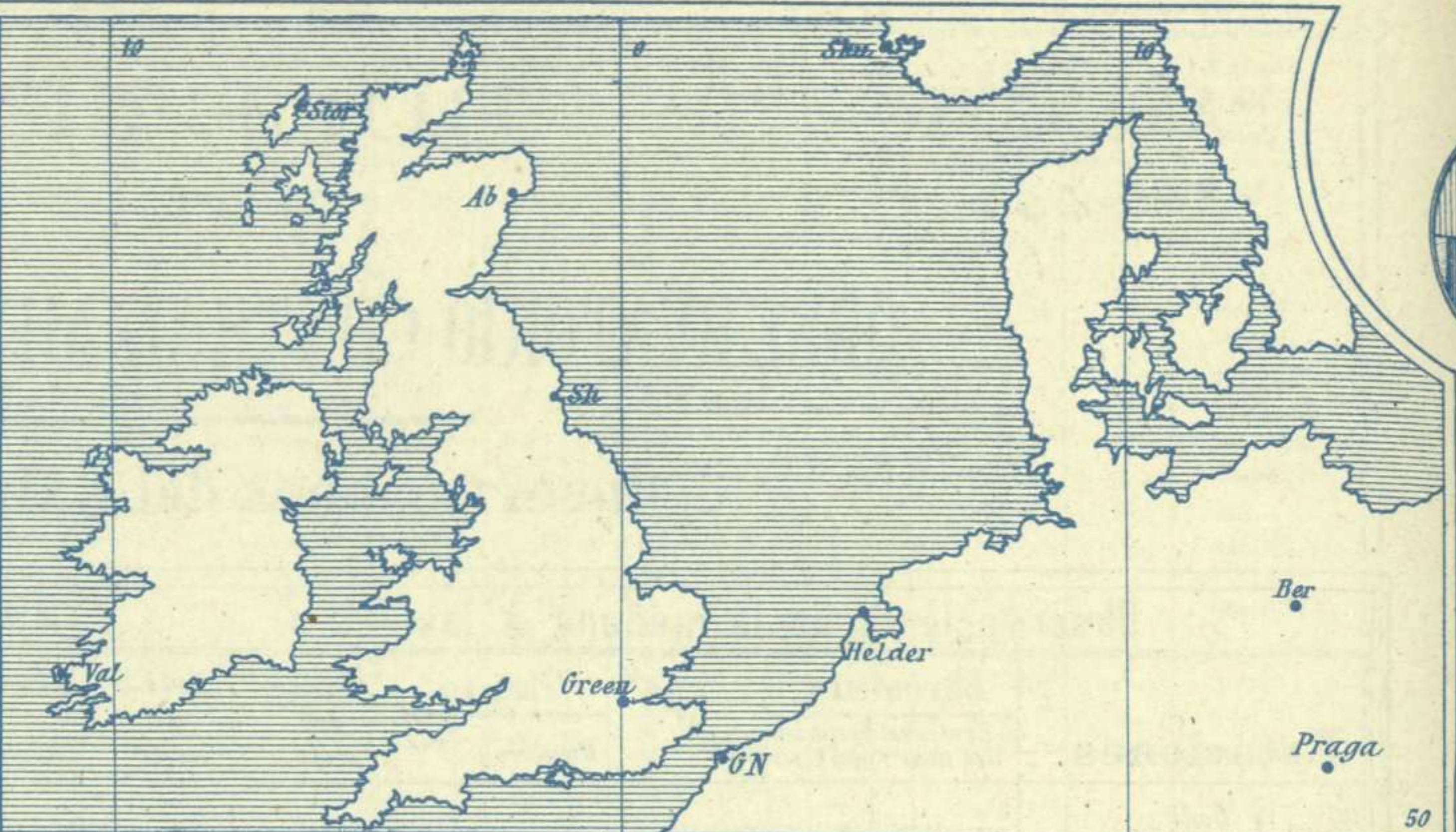
Dirección : Adresse : Address :

Señor
 Jefe del Observatorio Central Meteorológico
 Parque del Retiro

Apartado n.º 285.

Madrid. (ESPAÑA)

Signos convencionales		
Fuerza del viento	Cielo	Mar
0 Calma	○ Despejado	Ilana
1 Ventolina		
2 Muy flojo	⊙ Con nubes	Rixada
3 Flojo		
4 Bonancible (Moderado)	⊖ Bruma	Marejada
5 Fresquito (Algo fuerte)	⊗ Niebla	Picada
		Marejada gruesa
6 Fresco	⊗ Nieve	Gruesa
(Fuerte)	● Lluvia	Muy gruesa
7 Duro		
8 Muy duro	⚡ Tormenta	Arbolada
9 Temporal		



Estado general

Las presiones débiles se hallan colocadas al S.W. de la península Ibérica formando varios núcleos (763 mm) de acción local, todos ellos de poca importancia hasta ahora. Aunque no hay datos suficientes, parece que las presiones altas se sitúan hacia el mar del Norte. El tiempo es bueno en toda España, han desaparecido las tormentas visladas e insignificantes de estos días pero se mantiene la inestabilidad del tiempo. Los vientos soplan generalmente flojos de dirección variable. La temperatura máxima de ayer fue de 34 grados en Murcia y la mínima hoy ha sido de 9 grados en Pontevedra, León y Palencia. El mar está tranquilo por todo el litoral español. *Saura*

El Director general: Marqués de Teverga

El Ingeniero Geógrafo Jefe del Observatorio. J. Galbis

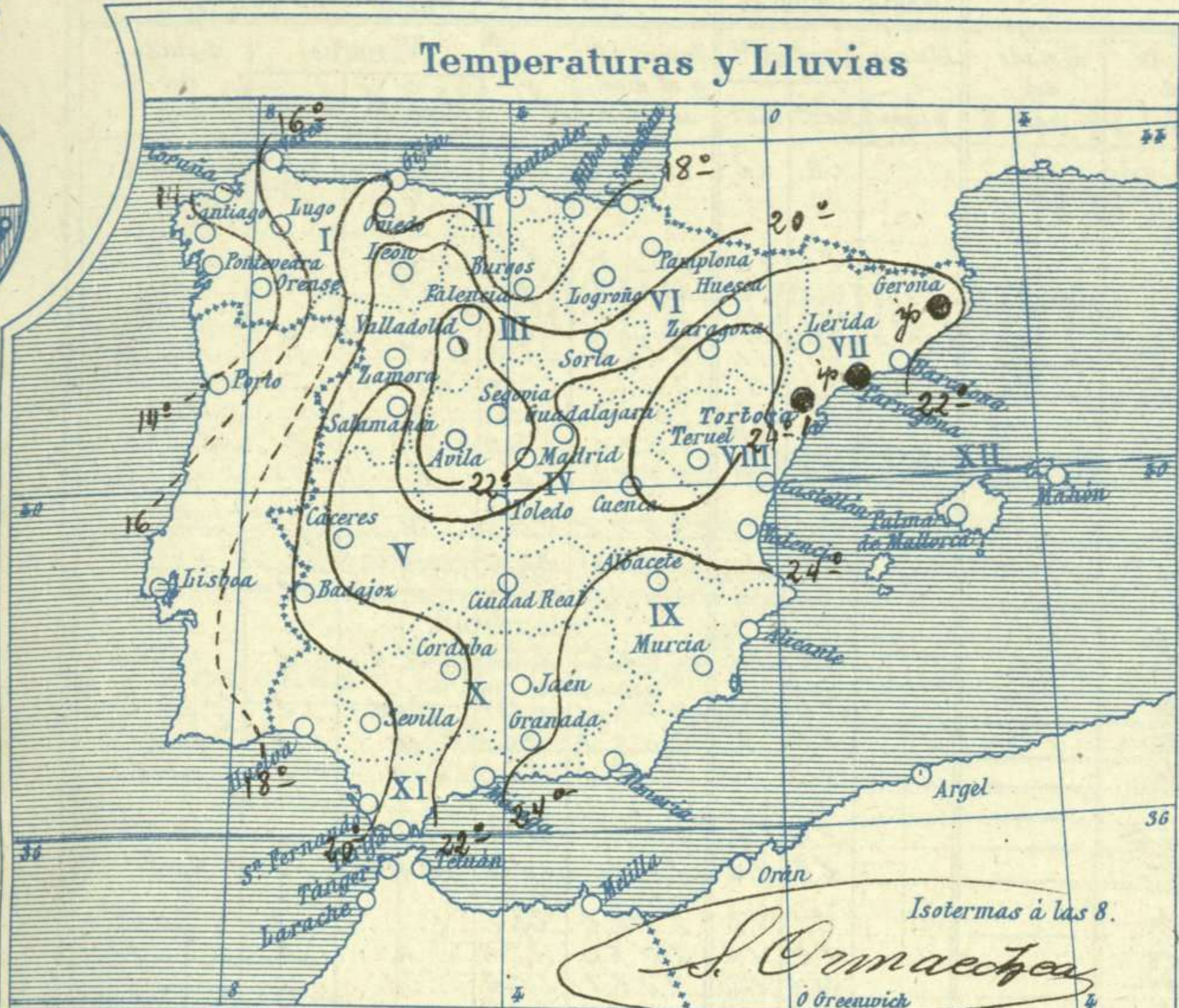
Temperaturas y Lluvias

Tiempo probable

EN LAS REGIONES

- I
- II
- III
- IV
- V
- VI
- VII
- VIII
- IX
- X
- XI
- XII

Vientos flojos de dirección variable y buen tiempo.



Los números colocados al lado de ● designan m/m de lluvia recogida.

Telegrama para las Comandancias de Marina depositado a las 12 h 55 m

No es de esperar cambio importante del tiempo en 24 horas.

Observaciones de Madrid entre 12^h del día 2 y 12^h del día 3

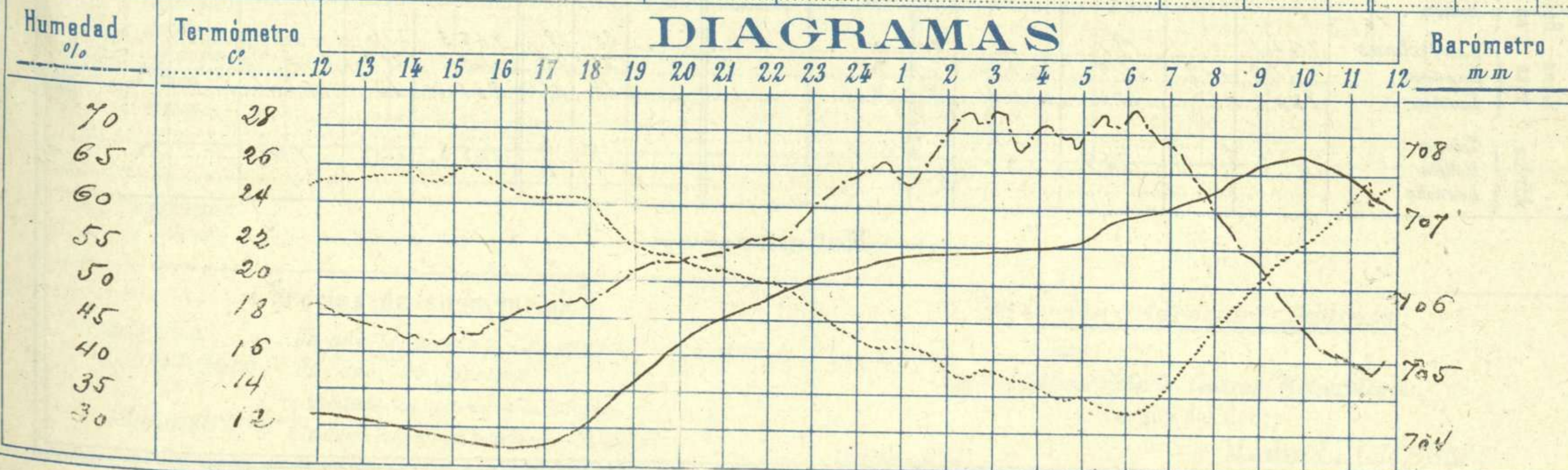
Observaciones aerológicas

PARQUE DEL RETIRO (Altitud 667 m.)

Hora.....

Hora	Barómetro m m	Termómetro C°	Humedad o/o	Viento		Lluvia o Nieve	Estado del Cielo	Notas	Alturas	Dirección del viento	Fuerza 0 a 9	Alturas	Dirección del viento	Fuerza 0 a 9
				Dirección	F.ª 0 a 9									
12	70.4.1	24.9	46	WSW	4		N ^{no}	Temp. máx ^a a la sombra 26.0 id. mínima id.....13.3 Horas de sol despejado en el día de ayer...9 h. 25 m ^h						
16	70.3.7	25.2	44	W	3		Jd							
20	70.5.1	21.6	53	WSW	2		Jdo							
24	70.6.2	17.7	54	W	0		Jd							
4	70.6.5	14.9	70	W	1		Jd							
8	70.7.3	17.0	63	E	0		Jd							
12	70.7.2	25.6	41	SSW	2		N ^{no}							

DIAGRAMAS



Observaciones de España

Observaciones de la mañana á 8 horas										Id. en las 24 horas		Id. de la vispera á 16 horas			
Estaciones	Barómetro		Temperatura	Viento		Estado del cielo	Estado del mar	Lluvia ó nieve	Temp. extr. ^{as}		Barón. á 0° y al nivel del mar	Temperatura	Viento		Estado del cielo
	á 0° y al nivel del mar	Variación en 3 horas		Dirección	F ^{za}				Max. ^a	Min. ^a			Dirección	Fuerza	
Región del N.W. I.	Ia Coruña	762.7	+0.1	17	6	2	emb.	Pliz.	20	13	762.8	17	N.W.	2	emb.
	Vares														
	Avilés														
	Gijón	762.7	+0.2	18.2	S.W.	2	pl.		20	14	762.9	18.2	N.W.	2	emb.
	Oviedo	762.5		18.4	S.W.	1	pl.		20	13	762.6	18.4	N.W.	1	pl.
	Finisterre														
	Santiago	762.4	+0.4	18.2	S.W.	0	emb.		25	11	762.4	18.2	N.	2	emb.
	Pontevedra	762.2	+0.0	18.2	N.	2	emb.		20	9	762.2	18.2	S.W.	2	emb.
	Lugo	760.4		11.3	S.E.	0	pl.		22	7	762.7	21.6	N.	1	pl.
Orense	762.8	+1.0	18.0	S.	1	pl.		21	12	762.6	18.0	N.	2	emb.	
León	762.2		16.4	N.	0	pl.		22	9	762.9	20.0	S.	2	pl.	
Región Cantábrica II	Santander	762.9	+0.2	17.2	S.W.	0	pl.	N.W.	22	15	762.6	17.2	N.	1	emb.
	Punta Galea	762.5		16.4	S.W.	1	emb.	Pliz.	22	14	762.9	21.6	N.W.	4	emb.
	Bilbao	762.8	+0.4	17	S.W.	1	pl.		22	12	762.8	22	N.W.	2	emb.
	Cabo Machichaco														
San Sebastián	762.2		19.2	S.	0	pl.	N.W.	22	12	762.2	21.6	N.W.	1	emb.	
Región del Duero III	Zamora	762.5		17.0	S.	0	pl.		25	12	761.2	24.1	S.W.	2	emb.
	Palencia	762.9	+0.2	16.2	N.W.	0	pl.		19	9	762.2	24.8	N.	2	emb.
	Burgos	764.6	+1.0	18.0	N.W.	0	pl.		20	12	762.4	20.0	N.	0	emb.
	Soria														
	Valladolid	762.9	+1.6	18.0	S.	0	emb.		24	11	762.5	22.4	S.W.	2	emb.
Salamanca	762.5	+1.2	17.0	N.W.	1	pl.		27	12	762.1	18.4	N.W.	2	emb.	
Región Central IV	Ávila	762.2		15.0	S.W.	0	pl.		21	12	762.2	20.4	N.	2	emb.
	Segovia	762.5	+0.8	17.2	S.	0	pl.		20	10	762.4	22.0	N.	0	emb.
	Madrid	762.8	+0.8	17.0	S.	0	pl.		20	10	762.8	22.4	N.	2	emb.
	Toledo	762.8	+0.5	17.0	N.W.	0	pl.		27	17	762.2	22.4	N.	1	emb.
	Guadalajara	762.6	+0.8	17.2	N.	0	pl.		25	12	762.4	24.8	N.W.	2	emb.
Cuenca	762.2	+0.2	16.8	N.W.	1	emb.		24	11	762.2	22.6	N.	2	emb.	
Extrem ^a Mancha V	Cáceres	762.4		21.2	S.	1	pl.		27	16	760.4	25.8	N.	2	emb.
	Badajoz	762.2	+0.5	19.0	S.W.	0	pl.		27	16	761.2	26.4	N.	1	emb.
	Ciudad Real	761.7	+1.0	19.6	S.	0	pl.		26	12	762.4	22.8	S.	4	emb.
Alto Ebro VI	Logroño	762.1		17.0	N.W.	0	pl.		25	11	762.2	22.1	N.W.	0	emb.
	Pamplona	762.3		14.0	N.N.W.	0	pl.		22	10	762.8	21.4	N.W.	2	N.
	Huesca	762.6	+1.0	20.2	S.W.	0	pl.		25	16	762.5	25.0	N.	2	emb.
	Zaragoza	764.2	+1.0	18.2	N.W.	0	pl.		25	16	762.4	25.4	N.	1	emb.
Cataluña VII	Lérida														
	Gerona	762.6	+0.7	21.8	S.W.	0	pl.		26	15	762.5	25.6	N.W.	1	emb.
	Barcelona	762.7	+0.2	22	N.W.	1	emb.	N.W.	27	12	762.6	22	N.W.	4	emb.
	Tarragona	762.9		22.8	N.W.	1	emb.	Pliz.	24	12	762.2	22.6	S.W.	2	emb.
Tortosa	764.2	+0.3	20.9	Emb.	0	emb.		29	17	760.0	22.7	S.	6	emb.	
Levante VIII	Teruel	762.1		16.0	S.W.	0	emb.		25	12	762.4	24.0	N.	1	emb.
	Castellón	764.3	+0.2	21.4	N.	0	emb.	N.W.	27	21	762.8	22.9	N.W.	1	emb.
	Valencia	764.4		24.0	S.N.E.	1	pl.		28	15	764.7	25.8	S.	1	pl.
Región del Guadalquivir IX	Albacete	764.4	+0.8	18.0	S.W.	0	pl.		26	14	759.0	25.8	N.	1	pl.
	Alicante	762.1	+0.6	25	S.	1	emb.	N.W.	22	20	762.9	26	S.	2	emb.
	Murcia	762.4		25.0	S.	0	emb.		24	18	762.9	22.0	S.	1	emb.
Cuenca del Guadalquivir X	Sevilla	762.8		19.6	S.W.	2	pl.		20	16	761.2	22.8	N.	2	emb.
	Córdoba	762.4	+0.2	19.6	S.W.	0	pl.		22	16	762.5	22.8	S.W.	1	emb.
	Jaén	762.0		20.4	S.W.	0	pl.		26	18	760.6	24.2	N.W.	0	emb.
	Granada	762.3		17.4	N.	1	pl.		25	14	760.7	22.0	N.	2	emb.
Costa del Sur XI	Huelva	762.5		19.7	S.	1	emb.	N.W.	25	13	761.7	24.4	N.	2	emb.
	San Fernando	762.7	+0.4	18	S.W.	1	emb.	N.W.	25	16	762.2	22	N.W.	4	emb.
	Tarifa	762.6	+0.2	20.8	N.W.	2	emb.	N.W.	26	19	761.8	24.6	N.W.	2	emb.
	Málaga	764.7	+1.0	22	N.	1	emb.	N.W.	29	20	761.6	22	S.W.	2	emb.
	Almería	758.6		25.0	N.	4	emb.	N.W.	27	22	762.4	22.2	N.	2	emb.
Balears XII	Palma	764.3	0.0	26	N.W.	2	emb.	S.W.	21	22	762.2	27	S.W.	2	emb.
	Mahón	764.2	+0.8	25	S.	1	emb.		20	21	760.2	22	N.E.	1	emb.
Canarias XIII	Las Palmas	764.1	0.0	19.8	N.	0	N.	N.W.	25	19	765.3	23.6	N.	1	emb.
	Laguna	764.8	+0.2	16.7	N.N.W.	0	pl.		26	15	762.3	21.9	N.	2	emb.
	Ixaña	580.1	+1.0	15	N.N.W.	5	pl.		19	11	580.2	13	N.N.W.	5	emb.
Africa	Tetuan														
	Melilla	765.8		22.9	N.W.	0	pl.		28	17	765.8	26.8	N.W.	0	pl.
	Larache														

— Noticias —