

DIRECCIÓN GENERAL DEL INSTITUTO GEOGRÁFICO Y ESTADÍSTICO

AÑO XXVI

BOLETÍN

1918

Núm. 169

DEL

18 de Junio

OBSERVATORIO CENTRAL METEOROLÓGICO

Observaciones del Extranjero

Observaciones de la mañana á las 7 ^h										Id. en las 24 horas		Id. de la vispera por la tarde				
Estaciones	Barómetro		Temperatura	Viento		Estado del cielo	Estado del mar	Lluvia ó nieve	Temp. extr. ^{as}		Barom. á 0° y al nivel del mar	Temperatura	Viento		Estado del cielo	
	á 0° y al nivel del mar	Variación en 3 horas		Dirección	F ^{va}				Max. ^a	Min. ^a			Dirección	F ^{va}		
Escandinavia	Bodo	754.2	+0.3	1.3	E	1	c.d.	—	10	6	752.7	10	N	1	c.d.	
	Cristiansund	753.7	+0.1	1.0	E.S.E.	1	c.d.	—	11	5	752.1	7	N	3	cubi.	
	Skudesnoes															
Europa Oriental y Central	Riga															
	Moscou															
	Nicolaiev															
	Feldkirch															
	Czernovitz															
	Cracovia															
	Pola															
	Viena															
Berlin																
Berna																
Islas Británicas	Stornoway															
	Shields															
	Valentia															
Francia	Gris Nez															
	St. Mathieu															
	Isla de Aix															
	Biarritz															
	Paris															
	Clermont															
	Perpiñán															
Cabo Sicié																
Niza																
Italia	Liorna															
	Roma															
	Cagliari															
	Palermo															
Portugal	Porto	768.6	+0.9	15.5	W.N.W.	2	c	—	17	7	757.1	12.9	N.N.W.	4	e	
	Lisboa	766.7	+0.7	14	N.N.W.	1	c	—	19	12	764.2	17	N.W.	4	c.d.	
	Lagos	766.2	+1.0	15	N	2	c	—	21	13	763.9	19	N	2	c	
	Horta	770.9	+0.3	17.0	E	0	c	—	23	17	770.5	18.0	E	0	c	
	Flores															
	Punta Delgada	770.4	+0.6	17.2	E	1	c	—	21	15	770.2	18.1	W.N.W.	2	c	
	Funchal	769.8	+0.6	15	N.E.	2	c	—	20	15	767.3	20	N	3	c	
Marruecos y Argelia	Tánger															
	Orán															
	Laghouat															
	Argel															
	Cap de Garde															
	Túnex															
Biskra																

Radiogramas

Precios de suscripción

España Un año 18 pesetas. Un semestre 9 pesetas
 Extranjero Un año 30 pesetas

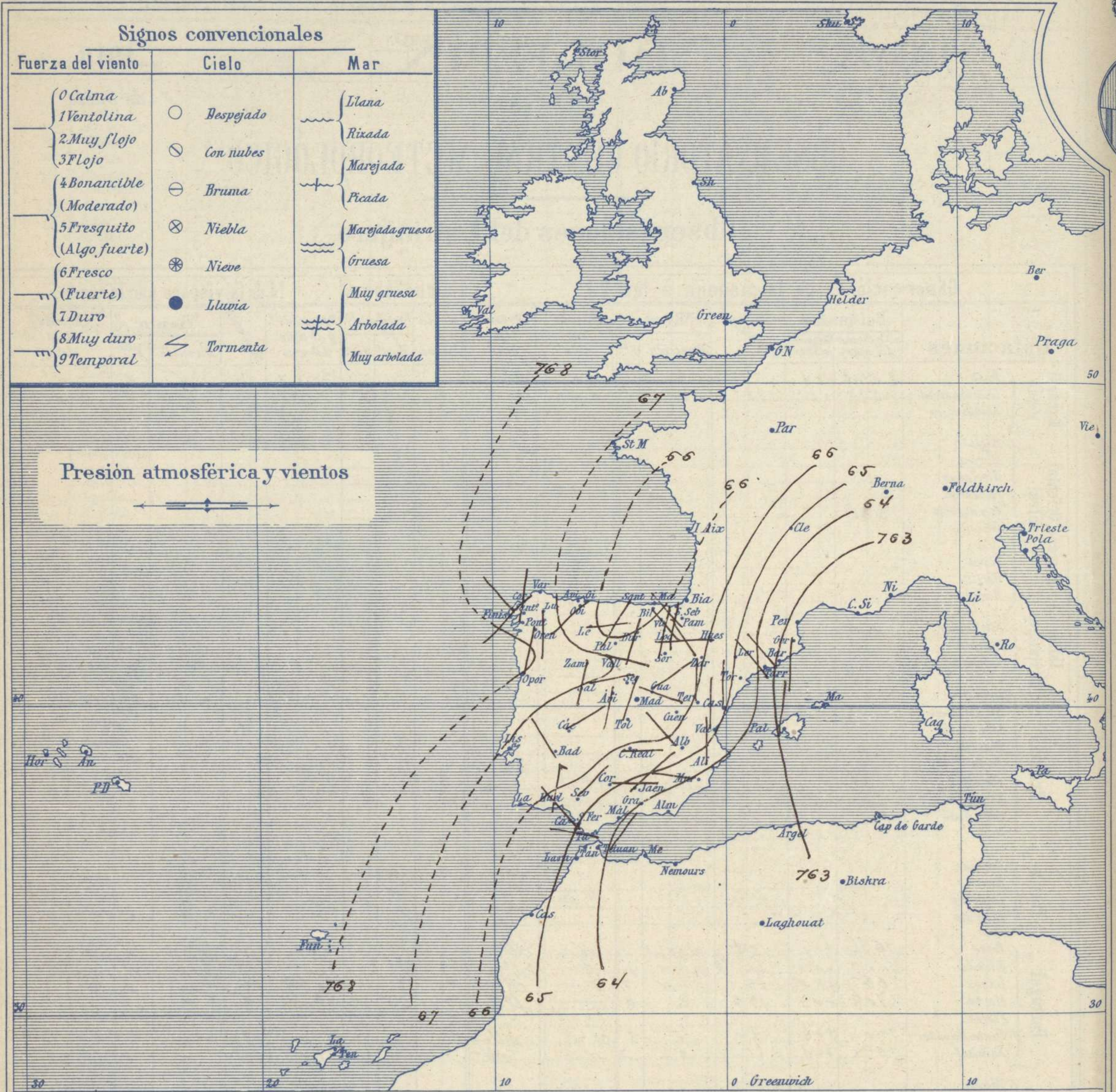
Administrador { Habilitado del material de la Dirección general del
 Instituto Geográfico y Estadístico. Madrid

Dirección : Adresse : Address :

Señor
 Jefe del Observatorio Central Meteorológico
 Parque del Retiro

Madrid. (ESPAÑA)

Apartado n.º 285.



Estado general

Se alejó de la península Ibérica la borrasca, debiendo de hallarse hacia Italia el centro principal. Aun ayer se registraron lluvias copiosas en las provincias vascongadas y de menor importancia sobre Castilla. Hoy generalmente el cielo está con pocas nubes, los vientos soplan de dirección variable y la temperatura tiende a la normalidad. La máxima de ayer fue de 25 grados en Alicante y Murcia y la mínima de hoy ha sido de 1 grado en Purgos y Segovia. Las presiones altas, deben de hallarse hacia las Azores.

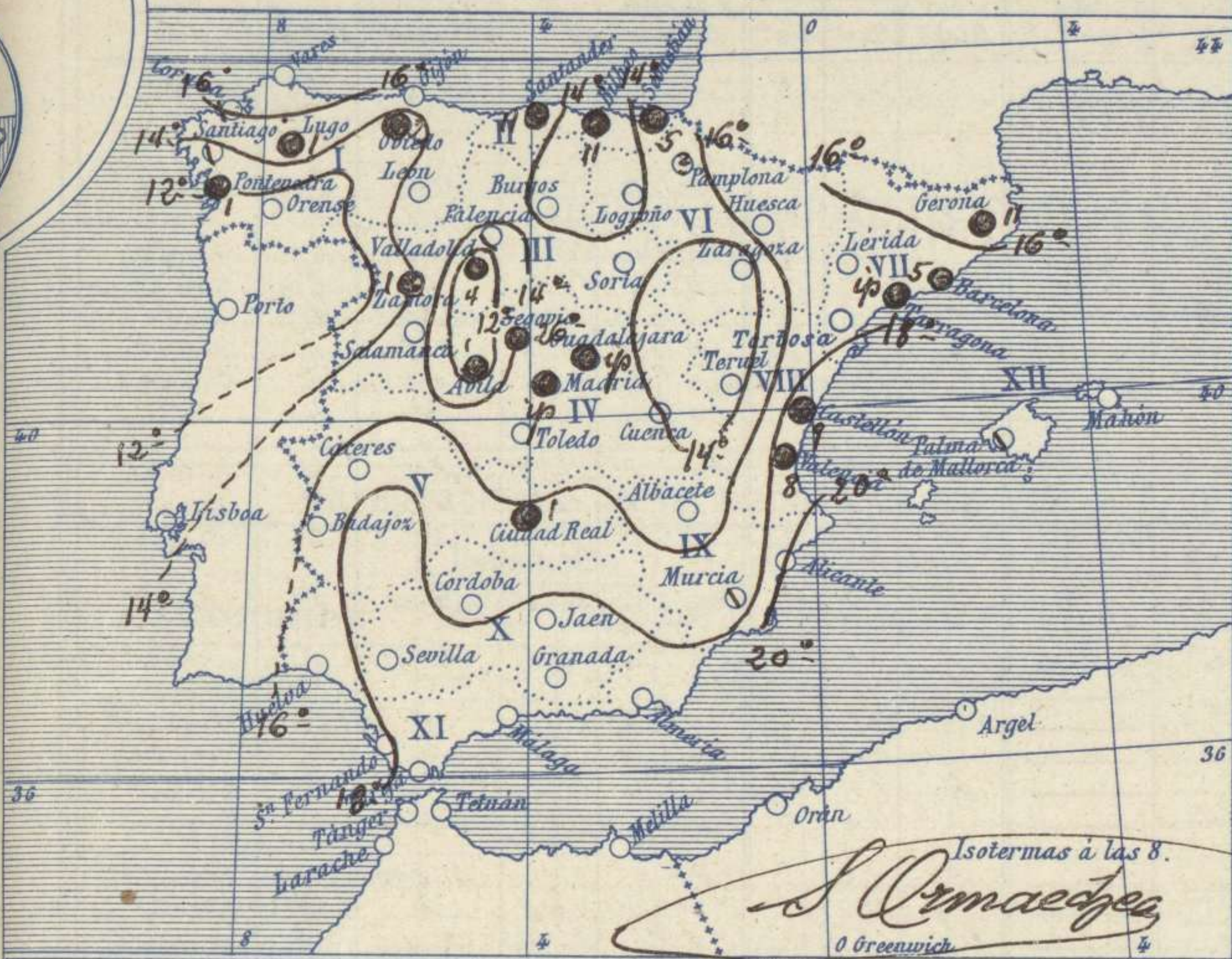
El mar está poco agitado en el litoral español.

El Director general: Marqués de Teverga

El Ingeniero Geógrafo Jefe del Observatorio. J. Galbis



Temperaturas y Lluvias



Tiempo probable

EN LAS REGIONES

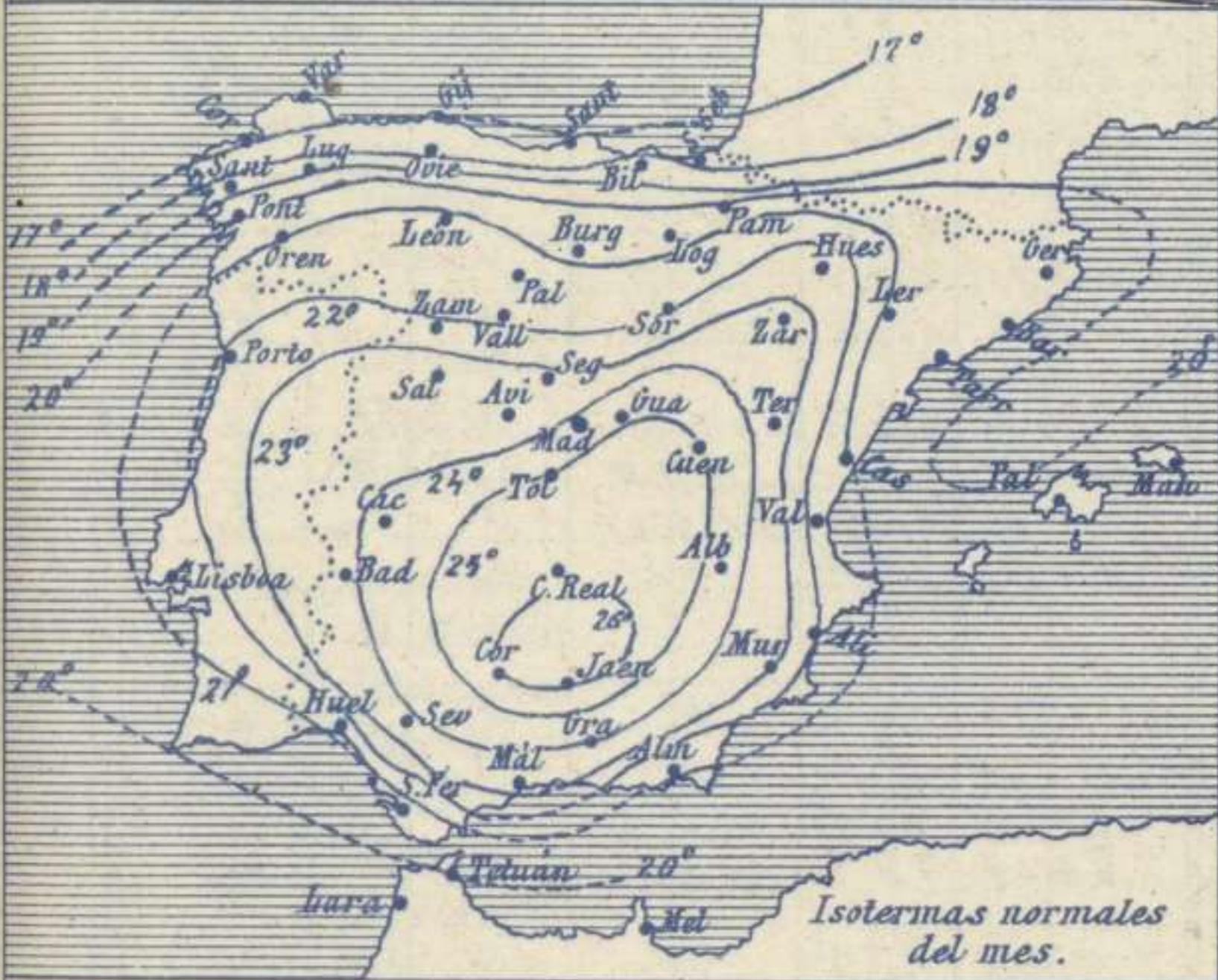
- I
- II
- III
- IV
- V
- VI
- VII
- VIII
- IX
- X
- XI
- XII

Vientos flojos de dirección variable y buen tiempo.

Los números colocados al lado de ● designan m/m de lluvia recogida.

Telegrama para las Comandancias de Marina depositado a las 12 h. 55 m

No es de esperar cambio importante del tiempo en 24 horas



Observaciones de Madrid entre 12^h del día 17 y 12^h del día 18

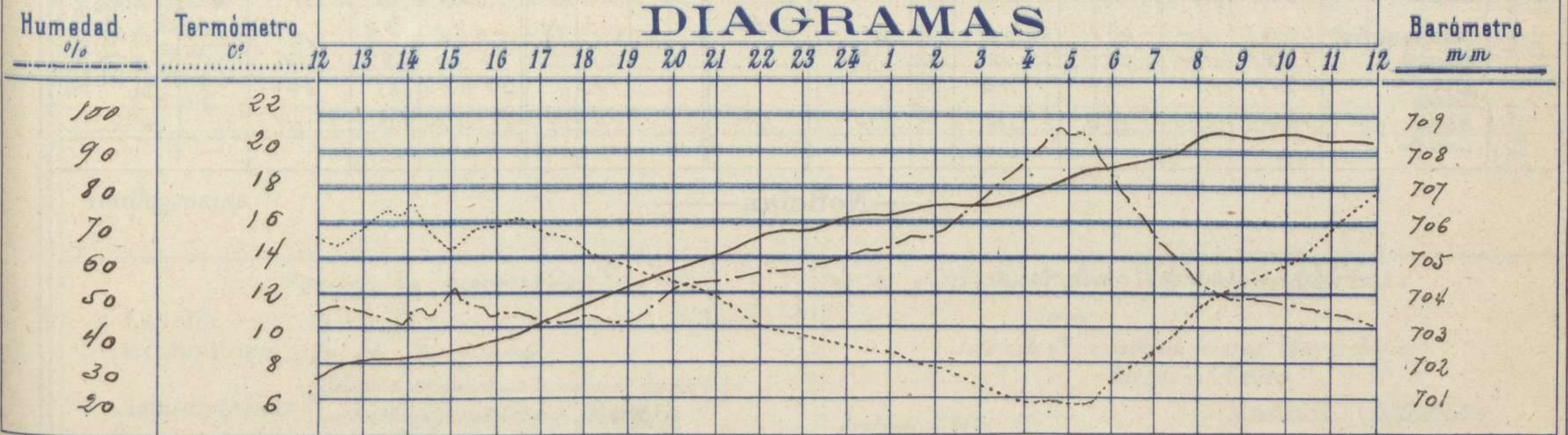
PARQUE DEL RETIRO (Altitud 667 m.)

Observaciones aerológicas

Hora.....

Hora	Barómetro m m	Termómetro C°	Humedad o/o	Viento		Lluvia o Nieve	Estado del Cielo	Notas	Alturas	Dirección del viento	Fuerza 0 a 9	Alturas	Dirección del viento	Fuerza 0 a 9	
				Dirección	F ^{za} 0 a 9										
12	701.7	15.3	46	NW	2		N. bo								
16	702.6	15.6	45	NW	0	iphe	C. cub ^{to}	Temp. máx. a la sombra 17.5							
20	704.6	12.8	54	N	1		2 ^{da}	Tem. mínima. a d. 5.9							
24	706.1	9.3	60	SSW	1		2 ^{da}	Horas de Sol despegada en el día de ayer 9 h. 45 m.							
4	706.7	6.0	86	Cal	0		2 ^{da}								
8	708.3	11.3	56	2 ^{da}	0		2 ^{da}								
12	708.3	17.5	43	2 ^{da}	0		C. 2 ^{da}								

DIAGRAMAS



Observaciones de España

Estaciones		Observaciones de la mañana á 8 horas							Id. en las 24 horas			Id. de la vispera á 16 horas					
		Barómetro		Temperatura	Viento		Estado del cielo	Estado del mar	Lluvia ó nieve	Temp. extr. ^{as}		Barom. ^o á 0° y al nivel del mar	Temperatura	Viento		Estado del cielo	
		á 0° y al nivel del mar	Variación en 3 horas		Dirección	F ^{za}				Max. ^o	Min. ^o			Dirección	Fuerza		
Región del N.W. I.	Ia Coruña	7.67.0	+0.6	1.6	S.W.	3	amb.	Oliva		1.6	1.0	7.54.5	1.6	N.W.	2	c. d.	
	Vares																
	Avilés																
	Gijón	7.65.5	0.0	1.5.0	S.W.	3	amb.			1.6	9	7.52.7	1.5.5	N.W.	2	amb.	
	Oviedo	7.65.2	0.0	1.4.8	S.W.	3	amb.			1.5	7	7.53.1	1.3.9	W.	1	amb.	
	Finisterre	7.66.6	0.0	1.7.0	S.W.	2	amb.	M. Ua		1.9	1.2	7.54.4	1.7.2	N.W.	2	amb.	
	Santiago	7.67.0	+1.4	1.1.4	N.W.	2	amb.			1.2	7	7.54.4	1.6.4	N.	2	amb.	
	Pontevedra	7.67.5	+0.5	1.2.0	N.	1	amb.			1.8	7	7.54.0	1.7.2	N.W.	2	amb.	
	Lugo	7.66.3		1.2.2	S.	2	amb.			1.5	6	7.54.0	1.5.6	N.S.	2	amb.	
Orense	7.68.3	+1.5	1.0.0	S.	1	c. d.			2.0	5	7.51.3	1.8.0	W.	2	c. d.		
León	7.66.3		1.1.8	S.	2	amb.			1.4	2	7.53.6	1.5.0	N.	4	amb.		
Región Cantábrica II	Santander	7.64.0	+0.4	1.5.6	S.W.	2	amb.	M. Ua		1.6	7	7.52.2	1.4.7	S.W.	2	amb.	
	Punta Galea	7.63.5	+0.1	1.3.3	S.	0	amb.	M. Ua		2.7	1.7	7.52.2	1.5.1	N.W.	2	amb.	
	Bilbao	7.65.2	+1.2	1.3	S.S.	1	amb.			1.1	1.4	7.54.2	1.5	N.	2	amb.	
	Cabo Machichaco																
	San Sebastián	7.65.6	+0.5	1.5.6	S.	1	amb.	M. Ua		5	1.6	7.52.2	1.4.4	N.W.	2	amb.	
Región del Duero III	Zamora	7.67.2		8.9	S.		amb.			1	1.6	7.51.4	1.2.2	S.W.	5	amb.	
	Palencia	7															
	Burgos	7.65.2	+0.2	8.6	S.	2	amb.			1.1	1	7.52.7	1.1.0	N.	1	c. d.	
	Soria	7.65.4	+1.0	9.6	N.	0	amb.			1.1	2	7.52.0	2.0	N.	5	amb.	
	Valladolid	7.67.1	+1.6	7.4	S.S.	1	amb.			4	1.5	7.50.4	1.2.2	N.S.	2	c. d.	
	Salamanca	7.63.5	+1.0	1.4.2	S.W.	1	amb.			1.6	4	7.57.0	1.4.2	N.W.	4	c. d.	
Región Central IV	Ávila	7.65.0		5.0	S.	0	amb.			1	1.2	7.59.1	1.1.4	N.W.	4	amb.	
	Segovia	7.65.6	+0.6	7.0	W.	0	c. d.			2.6	1.1	7.59.5	1.0.0	N.	5	amb.	
	Madrid	7.65.5	+1.4	1.1.3	amb.	0	amb.			Imp.	1.2	2.9	7.59.1	1.5.6	N.W.	0	c. d.
	Toledo	7.66.7	+1.5	1.1.6	N.W.	1	amb.			Imp.	1.8	8	7.59.5	1.2.4	N.	5	c. d.
	Guadalajara	7.65.6	+1.2	1.1.6	N.W.	0	amb.			Imp.	1.5	5	7.58.2	1.5.0	N.	2	c. d.
	Cuenca	7.64.1	+0.6	2.8	N.W.	1	amb.			1.4	4	7.59.2	1.2.0	N.	1	amb.	
Extrem. Mancha V	Cáceres	7.65.2		1.6.2	N.S.	1	amb.			2.2	1.0	7.61.2	2.1.2	N.W.	3	amb.	
	Badajoz	7.66.6	+1.4	1.2.0	N.W.	1	amb.			3.2	1.0	7.60.2	2.0.2	N.W.	1	amb.	
	Ciudad Real	7.65.0	+0.2	1.3.0	S.	0	amb.			1	1.2	7.58.2	1.1.6	S.W.	4	amb.	
Alto Ebro VI	Logroño	7.65.2		1.1.0	N.W.	1	amb.			2	1.6	7.60.7	1.3.6	N.W.	1	c. d.	
	Pamplona	7.65.2		1.0.4	N.W.	2	amb.			1	1.2	7.60.2	1.1.7	N.W.	3	c.	
	Huesca	7.64.1	+0.2	1.4.2	W.	2	amb.			1.0	2.4	7.60.0	1.5.2	N.W.	3	amb.	
	Zaragoza	7.65.7	+1.0	1.2.8	amb.	1	amb.			1.8	2	7.57.7	1.6.6	N.W.	4	c. d.	
Cataluña VII	Lérida																
	Gerona	7.62.1	+1.4	1.0.8	S.	1	amb.			1.1	1.8	7.55.9	1.2.4	N.	3	amb.	
	Barcelona	7.62.2	+0.5	1.7	N.W.	2	amb.	M. Ua		5	1.4	7.56.6	1.2	W.	2	c. d.	
	Tarragona	7.64.6		1.7.0	S.W.	1	c. d.	N. Ua		Imp.	2.1	1.9	7.55.2	2.1.2	N.W.	2	c. d.
	Tortosa	7.64.2	+0.7	1.6.4	N.W.	2	c. d.			1	2.2	7.56.8	2.0.8	N.W.	5	c. d.	
Lavante VIII	Teruel	7.62.4		2.9	N.	0	amb.			1.3	2	7.55.6	1.2.5	N.	1	amb.	
	Castellón	7.65.4	0.0	1.8.6	N.	0	amb.	M. Ua		Imp.	2.1	1.4	7.54.6	1.2.6	N.W.	2	amb.
	Valencia	7.65.0		1.8.0	N.W.	1	amb.			2.4	1.6	7.57.7	1.9.2	S.W.	1	c. d.	
Región del Guadalquiv. X del SE IX	Albacete	7.65.2	+1.9	1.1.4	N.W.	1	amb.			1.7	5	7.57.2	1.6.8	N.W.	2	c. d.	
	Alicante	7.63.6	+1.3	2.0	N.	0	c. d.	Claro		3.5	1.9	7.57.4	2.4	W.	6	amb.	
	Murcia	7.64.2		1.7.6	W.	1	amb.			2.5	1.2	7.57.4	2.4.0	N.	4	c. d.	
Cuenca del Guadalquiv. X del SE IX	Sevilla	7.65.5		1.9.4	N.S.	2	amb.			2.3	1.4	7.62.6	2.3.0	S.W.	1	amb.	
	Córdoba	7.64.9	+2.5	1.6.6	W.	1	amb.			2.2	1.1	7.59.7	2.1.8	S.W.	1	amb.	
	Jaén	7.64.8		1.6.2	N.S.	0	amb.			1.9	1.1	7.60.2	1.8.2	N.W.	2	c. d.	
	Granada	7.63.9		1.4.0	S.W.	1	amb.			1.8	1.2	7.59.6	1.4.0	N.	2	c. d.	
Costa del Sur XI	Huelva	7.65.0		1.6.2	N.	5	amb.	M. Ua		3.2	1.2	7.60.7	2.4.0	N.	2	amb.	
	San Fernando	7.65.1	+1.0	1.7	N.W.	2	amb.	M. Ua		2.0	1.4	7.62.4	1.9	W.	5	c. d.	
	Tarifa	7.64.4	+0.5	1.8.3	N.W.	2	amb.	M. Ua		2.0	1.4	7.61.8	1.9.2	N.W.	4	c. d.	
	Málaga																
	Almería	7.63.2		2.0	N.	1	amb.	M. Ua		2.0	1.2	7.57.1	1.9.4	S.W.	5	amb.	
Canaria XII	Palma	7.62.7	0.0	2.1	N.	2	c. d.	M. Ua		2.5	1.4	7.58.7	2.3	W.	5	c. d.	
	Mahón	7.62.6	+1.0	1.9	N.S.	2	c. d.	M. Ua		4	2.4	7.56.6	1.9	N.	2	N.	
Africa	Sta Cruz de Ten.	7.66.7	0.0	19.0	N.	2	N.	M. Ua		2.2	1.8	7.66.2	19.8	N.	1	c.	
	Laguna	7.69.1	+1.4	14.9	N.	5	c. d.			2.1	1.3	7.66.0	18.9	N.	5	N.	
	Tetuan	5799	+1.1	9.1	N.W.	7	amb.			1.8	4	580.1	12.5	N.W.	8	amb.	
Melilla																	
Larache	7.64.6		19.0	W.	1	c. d.	M. Ua		2.0	1.4	7.62.0	2.6	W.	2	N.		

Noticias

Valladolid = Rebel tormenta a las 17^h (Prof. Sr. Vecino)