

# DIRECCIÓN GENERAL DEL INSTITUTO GEOGRÁFICO Y ESTADÍSTICO

AÑO XXVI

## BOLETÍN

1918

Núm. 162

DEL

11 de Junio

### OBSERVATORIO CENTRAL METEOROLÓGICO

#### Observaciones del Extranjero

Observaciones de la mañana á las 7 <sup>h</sup>								Id. en las 24 horas			Id. de la vispera por la tarde				
Estaciones	Barómetro		Temperatura	Viento		Estado del cielo	Estado del mar	Lluvia ó nieve	Temp. extr. <sup>as</sup>		Barom. <sup>o</sup> al nivel y al nivel del mar	Temperatura	Viento		Estado del cielo
	á 0 <sup>o</sup> y al nivel del mar	Variación en 3 horas		Dirección	F <sup>va</sup>				Max. <sup>a</sup>	Min. <sup>a</sup>			Dirección	F <sup>va</sup>	
Escandinavia	Bodo	758.1	-1.0	10	E	1	co	ll	9	6	762.9	9	N	2	D
	Cristiansund	759.0	+1.1	10	SW	4	cl	br	6	7	760.9	10	C	0	cl
	Skudesnoes														
Europa Oriental y Central	Riga														
	Moscou														
	Nicolaiev														
	Feldkirch														
	Czernorvitz														
	Cracovia														
	Pola														
	Viena														
Berlin															
Berna															
Islas Británicas	Stornoway														
	Shields														
	Valentia														
Francia	Gris Nex														
	St. Mathieu														
	Isla de Aix														
	Biarritz														
	Paris														
	Clermont														
	Perpiñán														
Cabo Sicié															
Niza															
Italia	Liorna														
	Roma														
	Cagliari														
	Palermo														
Portugal	Porto	76.91	+0.3	20.6	N	5	8	ll	27	14	766.6	19.0	N.N.E	4	D
	Lisboa	76.2.5	+0.9	20	N.W.W	4	8	br	28	17	765.1	22	N.W	5	cl
	Lagos	76.1.7	+0.3	20	E	2	8	br	30	17	767.2	23	N	2	N
	Horta	77.1.8	+0.1	16.9	N.P.W	4	N	br	22	16	772.2	16.0	N.N.W	2	N
	Flores														
	Punta Delgada	77.2.5	+0.2	17.7	E.N.E	2	8	br	22	16	772.0	17.5	N.N.E	1	D
	Funchal	76.6.1	+0.5	16	E.N.E	2	8	ll	23	16	766.5	25	S.W	2	D
Marruecos y Argelia	Tanger														
	Orán														
	Laghouat														
	Argel														
	Cap de Garde														
	Túnex														
Biskra															

#### Radiogramas

#### Precios de suscripción

España..... Un año 18 pesetas. Un semestre 9 pesetas  
Extranjero..... Un año 30 pesetas

Administrador { Habilitado del material de la Dirección general del Instituto Geográfico y Estadístico. Madrid

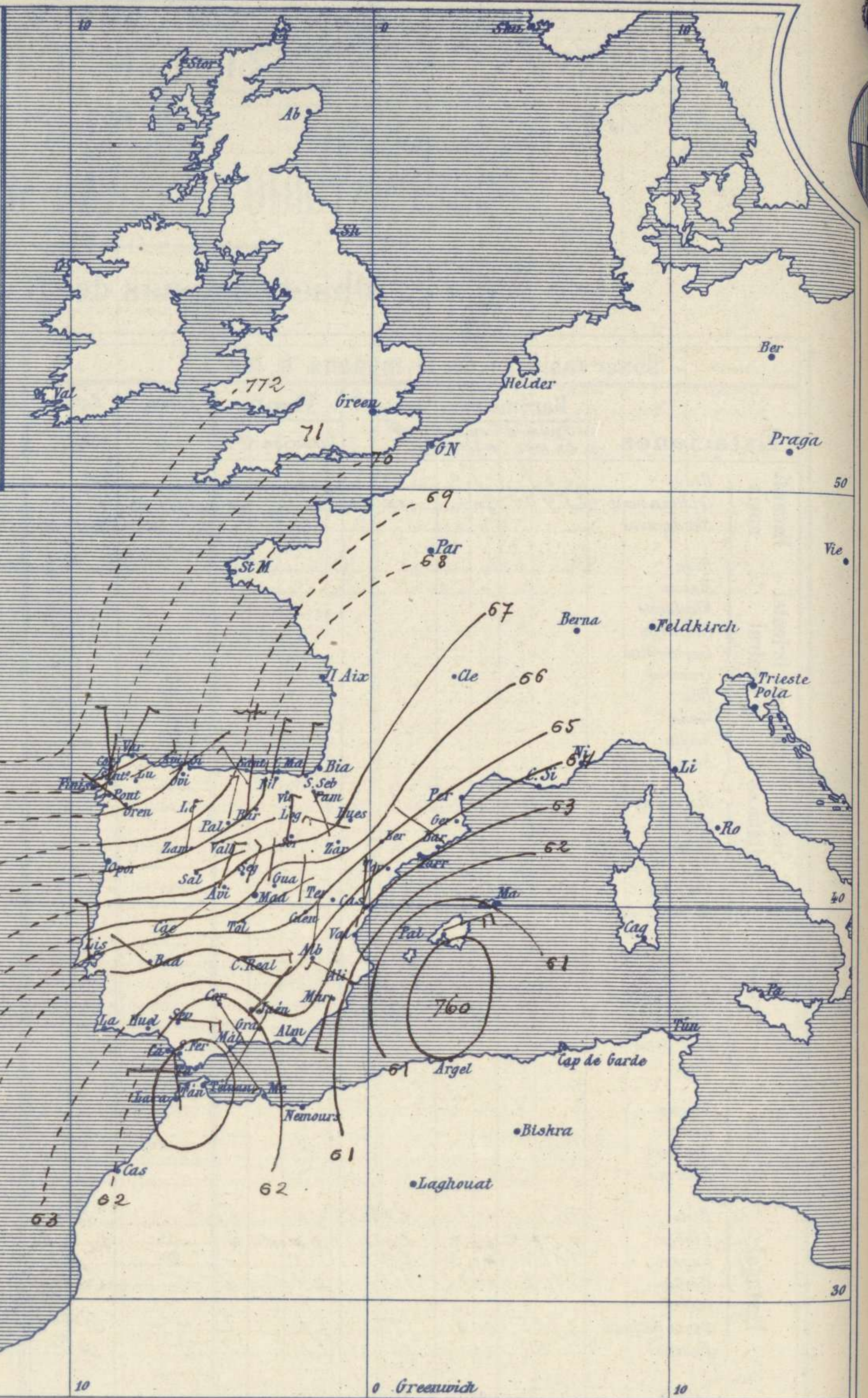
#### Dirección : Adresse : Address :

Señor  
Jefe del Observatorio Central Meteorológico  
Parque del Retiro

Madrid. (ESPAÑA)

Apartado n.º 285.

Signos convencionales		
Fuerza del viento	Cielo	Mar
0 Calma	○ Despejado	Llana
1 Ventolina		
2 Muy flojo	⊙ Con nubes	Rixada
3 Flojo		
4 Bonancible (Moderado)	⊖ Bruma	Marejada
5 Fresquito (Algo fuerte)		
6 Fresco	⊗ Niebla	Picada
(Fuerte)		
7 Duro	⊛ Nieve	Marejada gruesa
8 Muy duro		
9 Temporal	● Lluvia	Gruesa
	⚡ Tormenta	Muy gruesa
		Arbolada
		Muy arbolada



Presión atmosférica y vientos

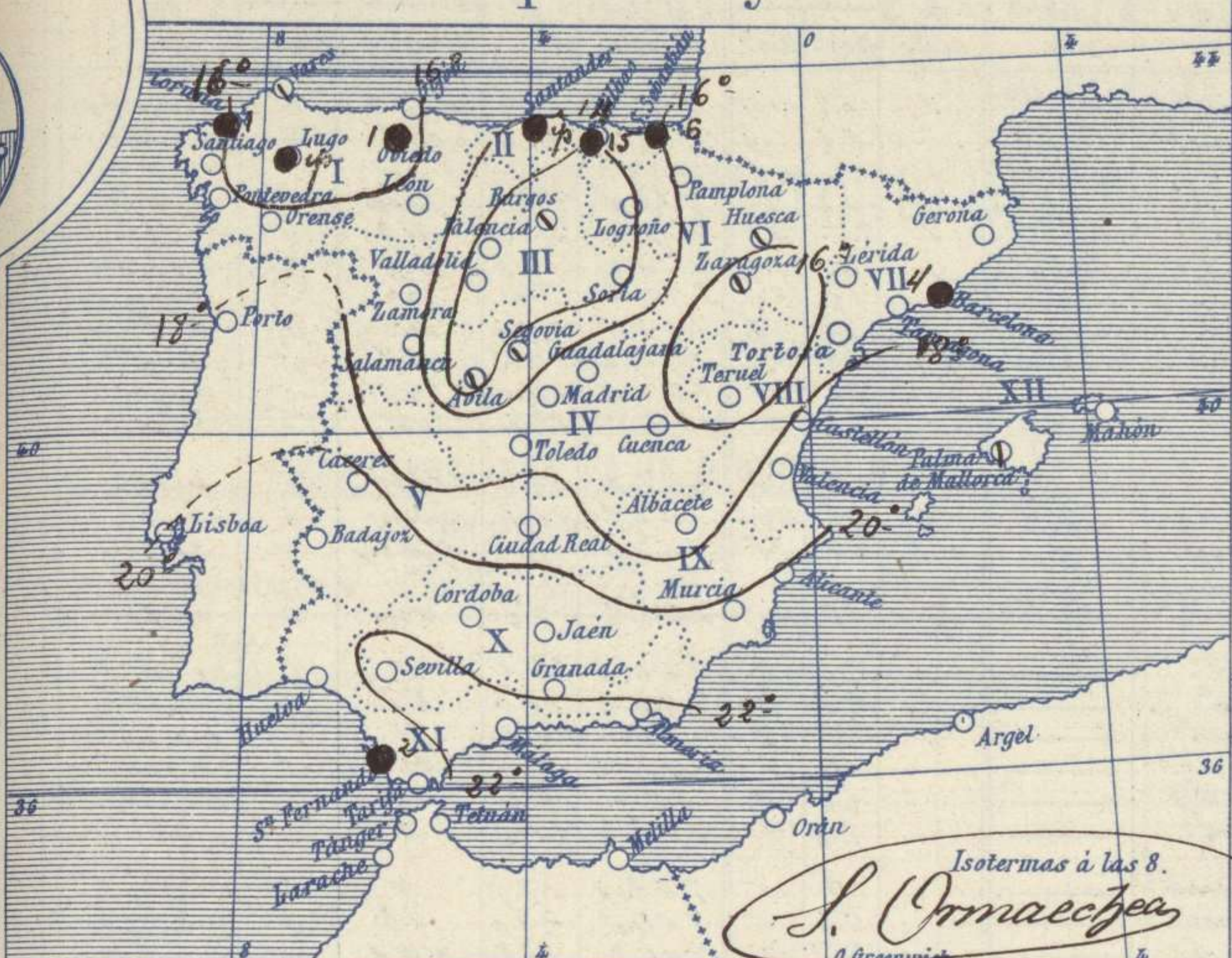
Estado general

Al Sur de la Baleares se encuentra un centro de perturbación atmosférica (760 mm) y otro menos intenso (761 mm) en Marruecos y Andalucía por cuya causa soplan sobre toda España vientos moderados del Norte. Durante las últimas 24 horas llovió bastante en las provincias vascongadas y de un modo poco apreciable sobre las comarcas gallegas. Se mantiene el buen tiempo en el resto de España. La temperatura máxima de ayer fue de 35 grados en Sevilla y la mínima de hoy ha sido de 5 grados en Palencia, Avila y Segovia. Hay marejada en el Cantábrico. Las presiones altas deben de hallarse al Occidente de las Islas Británicas. *Savia*

El Director general: Marqués de Teverga

El Ingeniero Geógrafo Jefe del Observatorio. J. Galbis

Temperaturas y Lluvias



Tiempo probable

EN LAS REGIONES

- I } Vientos moderados a flojos de la region del Norte y tiempo algo chubascoso.
- II }
- III }
- IV }
- V }
- VI }
- VII } Vientos moderados a flojos de la region del Norte y tendencia a mejorar.
- VIII }
- IX }
- X }
- XI }
- XII }

Isotermas a las 8.  
S. Ormaechea  
0 Greenwich

Los números colocados al lado de ● designan m/m de lluvia recogida.

Telegrama para las Comandancias de Marina depositado a las 12. h 45. m

En las costas del Mediterraneo algunos chubascos y vientos del Norte con bastante fuerza.

Observaciones de Madrid entre 12<sup>h</sup> del dia 10 y 12<sup>h</sup> del dia 11

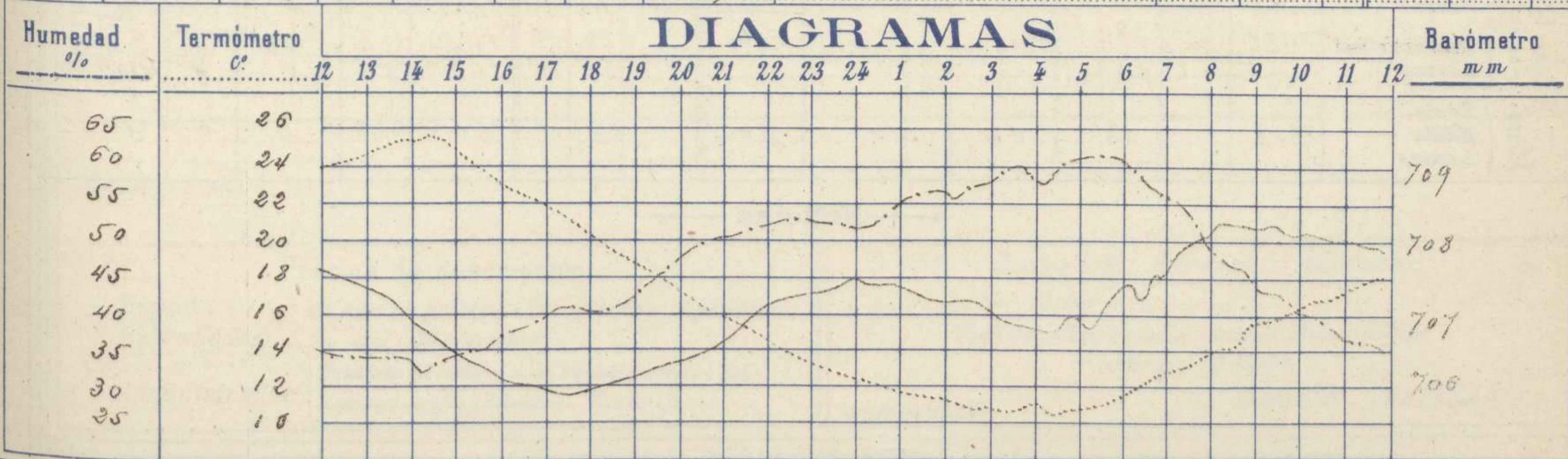
PARQUE DEL RETIRO (Altitud 667 m<sup>s</sup>)

Observaciones aerológicas

Hora.....

Hora	Barómetro m m	Termómetro C°	Humedad o/o	Viento		Lluvia o Nieve	Estado del Cielo	Notas	Alturas	Dirección del viento	Fuerza O a 9	Alturas	Dirección del viento	Fuerza O a 9
				Dirección	F <sup>ra</sup> O a 9									
12	707.6	24.0	35	NE	3		C D <sup>2o</sup>	Temp <sup>o</sup> máx <sup>o</sup> a la sombra 25.2						
16	706.1	23.2	37	NNE	3		N bco	Td minima id. 10.9						
20	706.3	17.4	48	NE	3		D <sup>2o</sup>	Horas de Sol despejado en el día de ayer 12. h. 16. m. 6						
24	707.5	12.6	53	NNE	3		Td							
4	706.8	11.3	59	N	4		C D <sup>2o</sup>							
8	708.1	13.9	49	NNE	4		Td							
12	707.9	18.2	35	N	3		Td							

DIAGRAMAS



# Observaciones de España

Observaciones de la mañana á 8 horas										Id. en las 24 horas			Id. de la vispera á 16 horas				
Estaciones	Barómetro		Temperatura	Viento		Estado del cielo	Estado del mar	Lluvia ó nieve	Temp. extr. <sup>as</sup>		Barón. á 0° y al nivel del mar	Temperatura	Viento		Estado del cielo		
	á 0° y al nivel del mar	Variación en 3 horas		Dirección	F <sup>za</sup>				Max. <sup>a</sup>	Min. <sup>a</sup>			Dirección	Fuerza			
Región del N.W. I.	Ia Coruña	771.2	+0.2	16	N	4	subc.	Me. de	1	19	14	771.7	17	N.W.	6	c. nub.	
	Vares	769.7	0.0	14.5	N.W.	4	c. nub.	Me. de	1	17	13	770.4	14.7	N.W.	4	c. nub.	
	Avilés	769.2	0.0	16.8	N.W.	2	c. nub.	Me. de	1	17	12	771.0	17.0	N.W.	3	subc.	
	Gijón	769.8	0.0	14.4	N.W.	1	subc.	Me. de	1	17	11	770.6	16.6	N.W.	1	subc.	
	Oviedo	771.1	-1.0	13.9	N.W.	0	c. nub.	Me. de	1	19	14	770.4	17.0	N.W.	6	c. nub.	
	Finisterre	770.9	+0.4	13.9	N	2	c. nub.	Me. de	1	19	10	770.6	17.4	N	2	c. nub.	
	Santiago	769.9	+0.4	16.8	N	4	c. nub.	Me. de	1	19	12	769.8	16.0	N	4	c. nub.	
	Pontevedra	770.6	0.0	16.4	N.W.	5	subc.	Me. de	1	17	10	773.4	17.3	N.W.	5	subc.	
	Lugo	770.1	0.0	14.6	N.W.	1	subc.	Me. de	1	17	11	767.6	15.0	N	5	c. nub.	
Orense	767.2	0.0	12.5	N	3	c. nub.	Me. de	1	17	8	767.5	15.4	N	5	c. nub.		
León	767.2	0.0	12.5	N	3	c. nub.	Me. de	1	17	8	767.5	15.4	N	5	c. nub.		
Región Cantábrica II	Santander	769.9	+0.4	15.0	N.W.	4	c. nub.	Me. de	1	18	12	769.6	16.0	N.W.	5	c. nub.	
	Punta Galea	769.7	+0.2	12.6	N	6	subc.	Me. de	1	17	11	767.1	16.6	N.W.	6	c. nub.	
	Bilbao	767.5	+0.5	14	N	5	c. nub.	Me. de	1	15	11	767.8	14	N.W.	4	c. nub.	
	Cabo Machichaco	766.2	+1.2	16.0	N	5	c. nub.	Me. de	1	18	11	766.6	17.0	N.W.	5	subc.	
San Sebastián	766.2	+1.2	16.0	N	5	c. nub.	Me. de	1	18	11	766.6	17.0	N.W.	5	subc.		
Región del Duero III	Zamora	769.0	0.0	12.2	N	5	c. nub.	Me. de	1	18	9	766.6	12.2	N	2	c. nub.	
	Palencia	767.5	+0.5	12.6	N.W.	5	c. nub.	Me. de	1	18	5	765.0	19.0	N.W.	2	c. nub.	
	Burgos	768.2	+1.0	8.0	N	0	c. nub.	Me. de	1	14	7	765.6	12.6	N	2	c. nub.	
	Soria	766.9	+0.2	9.0	N	2	c. nub.	Me. de	1	16	6	764.0	14.0	N.W.	5	c. nub.	
	Valladolid	768.4	+0.4	10.3	N.W.	2	c. nub.	Me. de	1	16	6	765.0	19.4	N.W.	2	c. nub.	
	Salamanca	765.8	+0.4	12.0	N.W.	4	c. nub.	Me. de	1	16	7	762.0	12.0	N	3	c. nub.	
Región Central IV	Ávila	764.7	0.0	7.8	N.W.	4	c. nub.	Me. de	1	19	5	762.8	17.8	N	4	c. nub.	
	Segovia	767.6	+0.9	9.0	N	3	c. nub.	Me. de	1	18	5	764.0	19.0	N.W.	3	c. nub.	
	Madrid	765.2	+1.6	12.9	N.W.	4	c. nub.	Me. de	1	15	14	761.7	12.2	N.W.	3	c. nub.	
	Toledo	765.2	+0.2	14.8	N.W.	2	c. nub.	Me. de	1	13	11	761.2	16.2	N.W.	4	c. nub.	
	Guadalajara	765.4	+0.4	14.0	N	2	c. nub.	Me. de	1	13	9	761.1	15.8	N	2	c. nub.	
Cuenca	762.4	+0.4	12.8	N	4	c. nub.	Me. de	1	12	6	760.6	14.2	N.W.	2	c. nub.		
Extrem. Mancha V	Cáceres	764.7	0.0	17.2	N.W.	2	c. nub.	Me. de	1	14	14	761.9	14.6	N	0	c. nub.	
	Badajoz	764.1	+1.0	19.4	N.W.	2	c. nub.	Me. de	1	11	13	761.6	12.0	N.W.	1	c. nub.	
	Ciudad Real	762.9	+1.0	14.2	N	4	c. nub.	Me. de	1	10	10	760.5	12.4	N	0	c. nub.	
Alto Ebro VI	Logroño	766.4	0.0	11.0	N.W.	2	c. nub.	Me. de	1	17	9	766.2	15.2	N.W.	2	c. nub.	
	Pamplona	764.6	0.0	11.6	N.W.	5	c. nub.	Me. de	1	14	6	765.6	12.3	N.W.	6	c. nub.	
	Huesca	760.9	0.0	12.4	N.W.	2	c. nub.	Me. de	1	13	9	760.9	16.3	N.W.	3	c. nub.	
	Zaragoza	766.2	0.0	12.4	N.W.	5	c. nub.	Me. de	1	13	13	766.9	18.4	N.W.	4	c. nub.	
Cataluña VII	Lérida	759.0	0.0	14.4	N.W.	1	c. nub.	Me. de	1	15	11	759.4	18.0	N	2	c. nub.	
	Gerona	760.2	+1.2	17	N.W.	0	c. nub.	Me. de	1	15	12	769.7	12.0	N.W.	7	c. nub.	
	Barcelona	769.4	0.0	18.3	N.W.	2	c. nub.	Me. de	1	14	14	769.2	23.3	N.W.	4	c. nub.	
	Tortosa	761.1	0.0	10.0	N.W.	5	c. nub.	Me. de	1	16	14	760.4	22.9	N.W.	5	c. nub.	
Levante VIII	Teruel	761.6	0.0	40.0	N	1	c. nub.	Me. de	1	14	4	761.3	18.9	N	1	c. nub.	
	Castellón	762.8	+0.5	18.4	N.W.	1	c. nub.	Me. de	1	17	16	764.4	19.5	N	4	c. nub.	
	Valencia	761.5	0.0	19.6	N.W.	2	c. nub.	Me. de	1	16	16	761.4	26.6	N.W.	1	c. nub.	
Región del SE IX	Albacete	764.1	+0.4	12.0	N	2	c. nub.	Me. de	1	16	9	759.7	25.3	N.W.	2	c. nub.	
	Alicante	761.2	+1.0	20	N.W.	4	c. nub.	Me. de	1	15	19	760.7	2.2	N	2	c. nub.	
	Murcia	761.3	0.0	20.2	N.W.	6	c. nub.	Me. de	1	14	14	759.9	29.0	N.W.	5	c. nub.	
Cuenca del Guadalquivir X	Sevilla	761.6	0.0	22.0	N	6	c. nub.	Me. de	1	15	15	761.2	33.0	N.W.	6	c. nub.	
	Córdoba	761.9	+0.5	21.0	N.W.	2	c. nub.	Me. de	1	14	15	760.2	32.0	N.W.	2	c. nub.	
	Jaén	761.3	0.0	18.6	N	1	c. nub.	Me. de	1	15	15	760.0	28.2	N.W.	0	c. nub.	
	Granada	760.2	0.0	17.8	N.W.	0	c. nub.	Me. de	1	15	15	762.2	28.2	N	6	c. nub.	
Costa del Sur XI	Huelva	760.8	0.0	22.0	N	1	c. nub.	Me. de	1	18	18	762.0	25.6	N.W.	5	c. nub.	
	San Fernando	761.1	+0.1	2.0	N.W.	2	c. nub.	Me. de	1	16	16	766.0	24	N.W.	2	c. nub.	
	Tarifa	761.0	+0.4	19.7	N	4	c. nub.	Me. de	1	15	11	762.9	22.2	N.W.	6	c. nub.	
	Málaga	761.3	+1.6	8.1	N.W.	5	c. nub.	Me. de	1	15	14	763.1	2.5	N	2	c. nub.	
	Almería	766.2	0.0	24.1	N	2	c. nub.	Me. de	1	17	17	765.2	21.1	N	2	c. nub.	
Baleares XII	Palma	760.2	0.0	19	N.W.	0	c. nub.	Me. de	1	16	16	761.2	24	N	3	c. nub.	
	Mahón	759.4	-0.2	16	N	0	c. nub.	Me. de	1	12	12	761.1	19	N	4	c. nub.	
Canarias XIII	Sa. Cruz de Ten.	762.5	0.0	19.4	N.W.	1	c. nub.	Me. de	1	19	19	762.2	22.4	N.W.	2	c. nub.	
	Laguna	764.5	+0.2	17.2	N	1	c. nub.	Me. de	1	15	15	762.2	25.6	N	2	c. nub.	
Africa	Tetuan	762.8	0.0	18.6	N.W.	1	c. nub.	Me. de	1	15	15	766.0	22.7	N	0	c. nub.	
	Melilla	762.8	0.0	18.6	N.W.	1	c. nub.	Me. de	1	15	15	766.0	22.7	N	0	c. nub.	
Larache	762.8	0.0	18.6	N.W.	1	c. nub.	Me. de	1	15	15	766.0	22.7	N	0	c. nub.		

— Noticias —