

DIRECCIÓN GENERAL DEL INSTITUTO GEOGRÁFICO Y ESTADÍSTICO

AÑO XXVI

Núm. 1.2.6.

BOLETÍN

DEL

1918

6 de Mayo.

OBSERVATORIO CENTRAL METEOROLÓGICO

Observaciones del Extranjero

Observaciones de la mañana á las 7 ^h							Id. en las 24 horas			Id. de la vispera por la tarde					
Estaciones	Barómetro		Temperatura	Viento		Estado del cielo	Estado del mar	Lluvia ó nieve	Temp. extr. ^{as}		Barom. ^o á 0 ^o y al nivel del mar	Temperatura	Viento		Estado del cielo
	a 0 ^o y al nivel del mar	Variación en 3 horas		Dirección	F. ^{ta}				Max. ^a	Min. ^a			Dirección	F. ^{ta}	
Escandinavia															
Europa Oriental y Central															
Islas Británicas															
Francia															
Italia															
Portugal															
Marruecos y Argelia															

Radiogramas

Precios de suscripción

España Un año 18 pesetas . Un semestre 9 pesetas
 Extranjero Un año 30 pesetas

Administrador

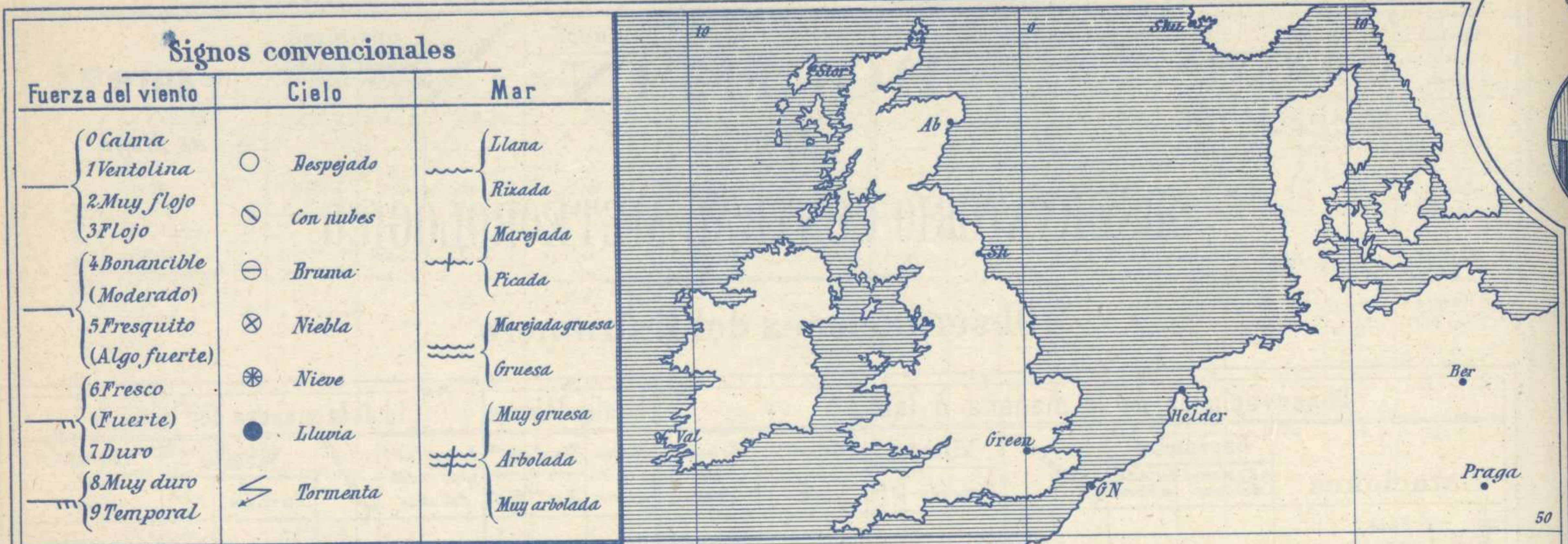
Habilitado del material de la Dirección general del Instituto Geográfico y Estadístico. Madrid

Dirección : Adresse : Address :

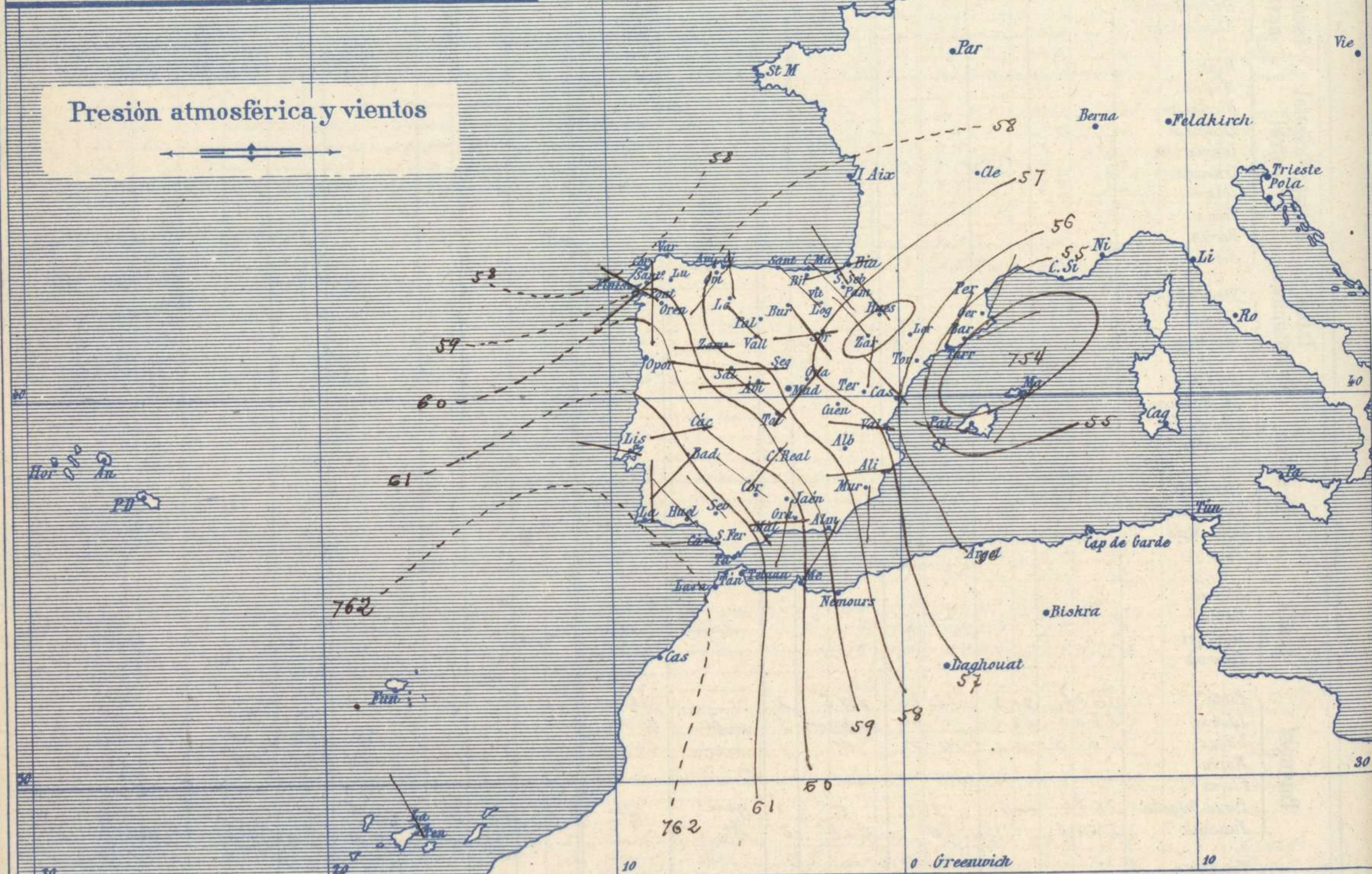
Señor
 Jefe del Observatorio Central Meteorológico
 Parque del Retiro

Madrid. (ESPAÑA)

Apartado n.º 285.



Presión atmosférica y vientos

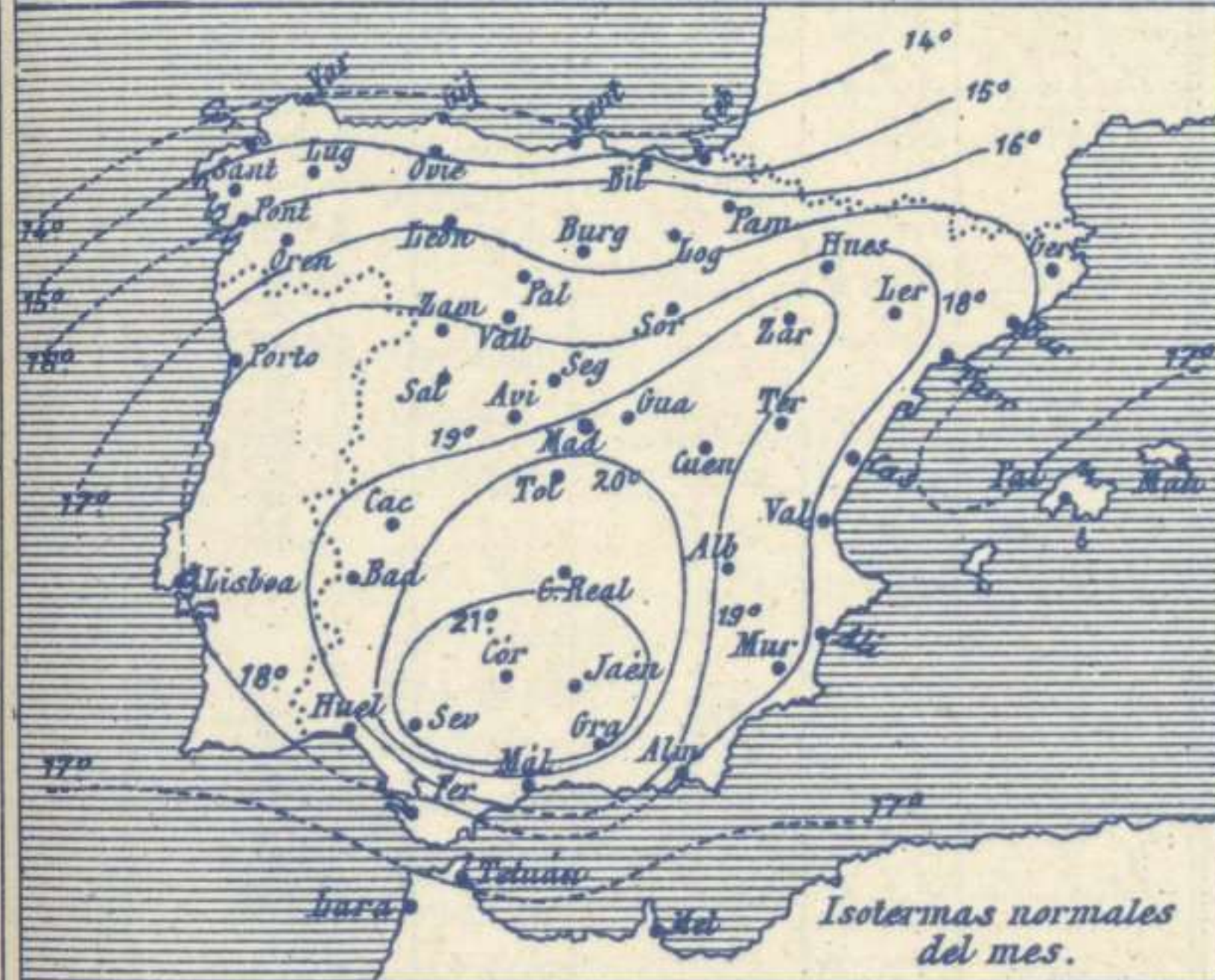
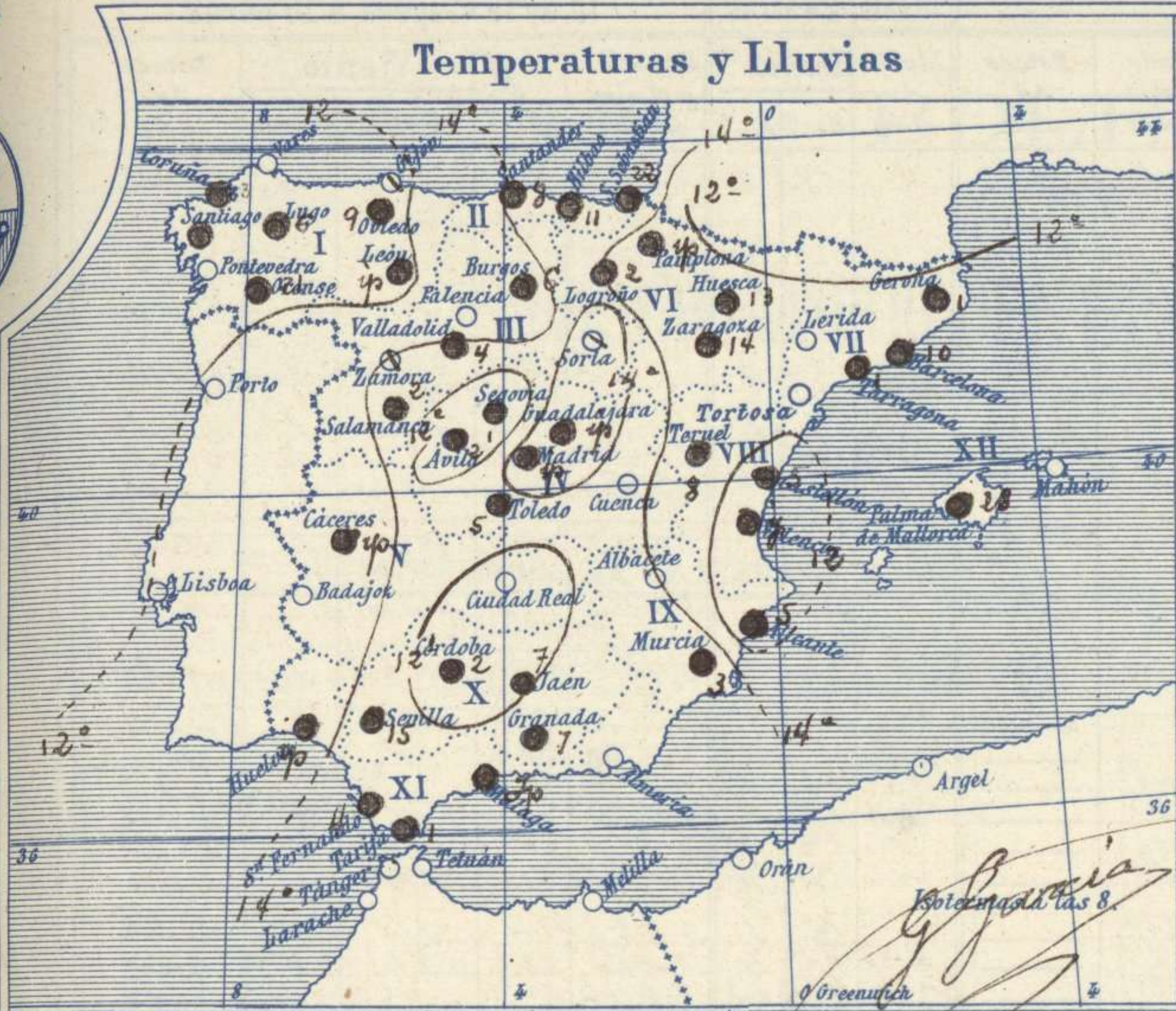


Estado general

En el mar Balear se halla un centro de perturbación atmosférica (754^{m/m}), otro menos importante en Aragón y otro de menor consideración aun sobre Castilla la Vieja. También parece que al Occidente de Galicia debe de hallarse un centro borrascoso. Las lluvias son generales y algunos truenos son de consideración. (en Cantabria y Andalucía principalmente) Los vientos soplan flojos de dirección variable y la temperatura se mantiene suave: la máxima de ayer fue de 22 grados en Huelva y la mínima de hoy ha sido de 3 grados en Burgos, Soria y Avila. Las presiones altas deben de hallarse hacia las islas Canarias.

El Director general: Marqués de Teverga

El Ingeniero Geógrafo Jefe del Observatorio. J. Galbis



Los números colocados al lado de ● designan m/m de lluvia recogida.

Tiempo probable

EN LAS REGIONES

I } Vientos moderados de la región del Oeste, lluvias y mar.

II }

III } Vientos flojos y moderados de la región del Oeste y Chubascos.

IV }

V }

VI }

VII } Vientos flojos y moderados del Oeste y tiempo algo tormentoso.

VIII }

IX }

X } Vientos moderados y flojos del Oeste y tendencia a mejorar algo.

XI }

XII } Vientos del 3^{er} cuadrante y Chubascos.

Telegrama para las Comandancias de Marina depositado a las.....h.....m

En Cantabria y Galicia tiende a empeorar el tiempo.
Vientos del Oeste en las costas catalanas y de Levante.

Observaciones de Madrid entre 12^h del día 5 y 12^h del día 6

PARQUE DEL RETIRO (Altitud 667 m.)

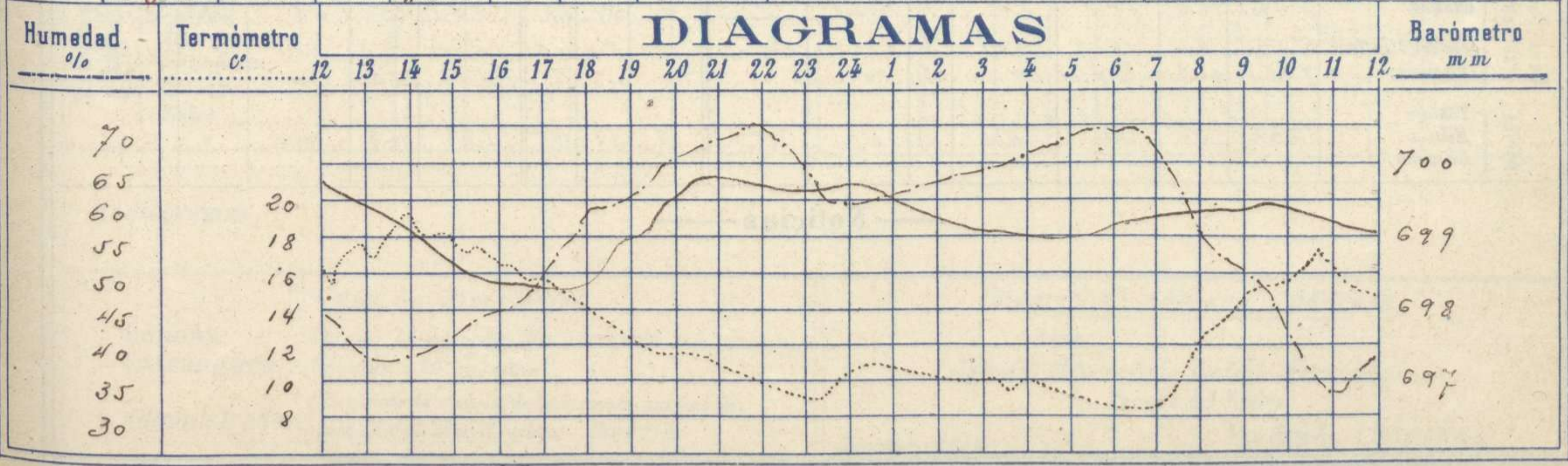
Hora	Barómetro m m	Termómetro C°	Humedad o/o	Viento		Lluvia o Nieve	Estado del Cielo	Notas
				Dirección	F ^{ra} Oá.9			
12	699.7	15.3	44	N.N.W.	1		Nuboso	Temp. máx. a la sombra 19.2
16	698.3	16.7	45	W	3	Ybte	Zd	Zd mínima 8.3
20	699.9	11.4	55	N.W.	2		C. Cub.	Horas de Sol despejado en
24	699.7	10.2	60	N.W.	2		D ^{ro}	el día de ayer 9 h 55 ml
4	699.0	9.9	65	N.N.W.	2		Zd	
8	699.4	12.2	57	W	2		C. D ^{ro}	
12	698.6	15.0	43	N.N.W.	3		C. Cub.	

Observaciones aerológicas

Hora.....

Alturas	Dirección del viento	Fuerza Oá.9	Alturas	Dirección del viento	Fuerza Oá.9

DIAGRAMAS



Observaciones de España

Observaciones de la mañana á 8 horas										Id. en las 24 horas		Id. de la vispera á 16 horas				
Estaciones	Barómetro		Temperatura	Viento		Estado del cielo	Estado del mar	Lluvia ó nieve	Temp. ^s extr. ^{as}		Barom. ^o á 0 ^o y al nivel del mar	Temperatura	Viento		Estado del cielo	
	á 0 ^o y al nivel del mar	Variación en 3 horas		Dirección	F ^{za}				Max. ^a	Min. ^a			Dirección	Fuerza		
Región del N.W. I.	Ina Coruña	757.8	+0.1	13.9	S	4	c. nub.	24	17	2	757.8	13.9	S	4	c. nub.	
	Vares															
	Avilés															
	Gijón	757.9	0.0	11.8	S.W	1	nub.		14	8	758.1	14.5	N	1	nub.	
	Oviedo	757.4		10.2	S.W	0	nub.		9	15	757.1	14.0	S	1	nub.	
	Finisterre															
	Santiago	757.8	-0.1	8.9	S.W	2	Urens		15	7	758.2	10.2	S.W	4	Urens	
	Pontevedra	757.6	+0.1	9.4	S.W	5	R.		19	16	758.0	14.0	S.W	5	c. nub.	
	Lugo															
Orense	760.0	+0.0	11.4	N.W	2	c. nub.		6	12	5	760.3	11.6	S.E	1	c. nub.	
León	756.9		4.0	N	1	nub.		21	19	6	758.3	16.5	S	4	c. nub.	
								Temp	14	4	758.8	12.4	N	3	c. nub.	
Región Cantábrica II	Santander	761.3	+0.1	14.3	S.E	0	R.	24	16	9	760.2	12.0	N.W	2	Urens	
	Punta Galea	755.9	0.0	11.6	S.E	3	nub.	11	16	10	755.5	12.9	N.W	3	nub.	
	Bilbao	757.3	0.0	12.2	S.N.E	1	nub.		8	23	10	757.3	10.0	N.W	2	Urens
	Cabo Machichaco															
	San Sebastián	757.4	1.0	11.6	N.W	1	Urens	12	17	10	757.8	12.6	N.E	1	nub.	
Región del Duero III	Zamora	758.0	+1.0	10.5	N	0	nub.				757.6	12.8	N.W	3	nub.	
	Palencia															
	Burgos	757.2	+0.4	7.6	S.E	2	c. nub.		6	12	8	755.1	12.4	N	5	Urens
	Soria	755.9	0.0	9.4	N	5	nub.		Temp	16	2	755.4	10.4	N	2	c. nub.
	Valladolid	758.9	+1.4	5.4	N.W	1	nub.		4	14	4	755.6	12.3	S.W	3	c. nub.
	Salamanca	756.8	+0.4	9.4	N.N.W	2	c. d.		2	10	4	754.6	14.0	N.W	3	c. nub.
Región Central IV	Ávila	757.8		5.4	N.N.W	3	nub.		6	12	3	757.0	14	S.W	5	nub.
	Segovia	759.1	0.0	5.0	N	0	nub.		14	12	4	755.7	10.0	N.W	9	nub.
	Madrid	756.8		12.2	N	4	c. d.		Temp	19	8	754.6	16.7	N	3	nub.
	Toledo	758.2	+0.8	10.4	N.W	2	nub.		8	18	2	757.9	11.4	N.N.W	1	Urens
	Guadalajara	757.8	0.4	11.2	S.W	0	c. nub.		Temp	17	4	758.1	17.0	S.W	4	c. nub.
	Cuenca	757.5		8.8	N.W	1	R.		Temp	17	6	758.4	14.4	N.W	2	c. nub.
Alto Extrem. ^a Mancha V	Cáceres	759.8		10.6	N.S.W	3	c. d.		Temp	19	6	757.1	15.3	N	3	nub.
	Badajoz	760.6	0.2	14.8	S.W	1	R.		18	8	757.1	12.4	N.W	2	nub.	
	Ciudad Real	758.2		5.0	S.W	0	c. d.		20	5	753.7	13.0	S.E	5	nub.	
Alto Ebro VI	Logroño	756.5		12.0	N.W	0	nub.		8	18	9	755.1	16.0	N.W	0	nub.
	Pamplona	755.0		10.6	S.W	1	nub.		Temp	18	8	754.0	15.7	N.N.W	0	nub.
	Huesca	754.4	0.0	11.2	N.W	0	nub.		13	16	10	755.2	14.7	S.E	3	nub.
	Zaragoza	756.2	0.0	11.6	N.W	1	c. nub.		14	19	10	751.1	12.4	S.E	1	c. nub.
Cataluña VII	Lérida															
	Gerona	754.6	+0.6	15.0	N.N.E	2	Urens		7	17	12	756.9	15.6	S.W	2	nub.
	Barcelona	754.4	-0.3	14.9	N.E	3	nub.	24	10	11	757.9	16.8	S.W	2	nub.	
	Tarragona	757.0		14.5	N.N.W	0	nub.	11	14	13	757.5	14.0	S.E	1	nub.	
Tortosa	752.9	-0.5	15.7	N	2	R.		1	19	15	755.7	19.9	S	1	CC	
Levante VIII	Teruel	754.8		7.6	N	0	R.		8	17	6	754.7	15.2	S	5	c. nub.
	Castellón	755.4	0.0	12.2	N.W	0	Urens	24	5	12	750.4	14.8	N.E	0	c. d.	
	Valencia	755.1		17.0	N.N.W	1	c. nub.	Cal	Temp	18	13	757.1	17.0	S.W	1	nub.
Región del SE IX	Albacete															
	Murcia	756.2	+0.4	10.8	N	2	c. d.	Cal	5	17	9	754.8	16.0	N.W	1	nub.
Cuenca del Guadalq. X	Sevilla	761.3		14.3	N.W	2	nub.									
	Córdoba	759.7	+1.0	12	N.W	1	c. d.		15	21	10	758.1	16.2	N	3	Urens
	Jaén	759.9		1.8	S.S.W	0	c. d.		2	20	9	756.7	17.0	S.W	4	nub.
	Granada	758.9		9.3	N	1	nub.		2	19	9	756.8	16.6	S	0	nub.
									2	17	8	756.8	16.0	S.E	1	nub.
Costa del Sur XI	Huelva	761.1		13.5	N.W	2	R.	24	4	22	10	758.0	15.3	S.W	2	Urens
	San Fernando	763.2	+0.7	15.5	N.N.W	3	nub.	24	4	18	12	759.1	16.4	N	4	c. nub.
	Tarifa	761.2	+1.0	14.3	S.E	0	nub.	11	17	13	756.1	17.2	N.W	4	nub.	
	Málaga	761.4		15.6	N.W	2	c. d.	Temp	22	14	767.1	20.2	S	3	nub.	
	Almería	760.2			S.W	1	nub.	24	4	17	17	757.9	10.2	S.W	1	nub.
Canas Baleares XII	Palma	754.4	0.0	15.9	N	6	nub.	24	2.8	17	13	757.6	16.0	N	5	nub.
	Mahón	753.9	-0.2	15.7	S.W	1	Urens		3	21	17	756.2	17.2	S.E	2	c. nub.
Canas de Peñ. XIII	San Sebastián de Peñ.	766.7	0.0	16.6	N.W	1	c. d.	11	2.0	15	761.1	19.9	N.W	2	c. d.	
	Laguna	766.7	+0.8	12.9	N.W	2	R.		18	11	764.7	15.0	N	5	c.	
Africa	Tetuan															
	Melilla	766.2	0	14.4	N.W	0	N	R.	8	18	15	759.8	16.4	N.W	0	c.
Larache																

— Noticias —