

# DIRECCIÓN GENERAL DEL INSTITUTO GEOGRÁFICO Y ESTADÍSTICO

AÑO XXVI

## BOLETÍN

1918

Núm.º 99

DEL

9 de Abril

### OBSERVATORIO CENTRAL METEOROLÓGICO

#### Observaciones del Extranjero

Observaciones de la mañana á las 7 <sup>h</sup>							Id.en las 24 horas		Id.de la vispera por la tarde							
Estaciones	Barómetro		Temperatura	Viento		Estado del cielo	Estado del mar	Lluvia ó nieve	Temp. <sup>s</sup> extr. <sup>as</sup>		Barom.º á 0º y al nivel del mar	Temperatura	Viento		Estado del cielo	
	á 0º y al nivel del mar	Variación en 3 horas		Dirección	F <sup>va</sup>				Max. <sup>a</sup>	Min. <sup>a</sup>			Dirección	F <sup>va</sup>		
Escandinavia	Bodo	7581	0.0	7	E	2	0	ll <sup>a</sup>	9	3	7604	6	E	1	CD	
	Cristiansund										7					
	Skudesnoes															
Europa Oriental y Central	Riga															
	Moscú															
	Nicolaiev															
	Feldkirch															
	Czernovitz															
	Cracovia															
	Pola															
	Viena															
Berlin																
Islas Británicas	Stornoway															
	Shields															
	Valentia															
Francia	Grís Nex															
	St. Mathieu															
	Isla de Aix															
	Biarritz															
	Paris															
	Clermont															
Italia	Perpiñán															
	Cabo Sició															
	Niza															
Portugal	Liorna															
	Roma															
	Cagliari															
	Palermo															
	Porto	7575	-0.5	20	ENE	3	Nubla	ll <sup>a</sup>	1	12	7	7620	90	NW	5	ll
	Lisboa	7569	-1.0	11	SE	2	emb <sup>a</sup>	ll <sup>a</sup>	1	11	10	7632	63	NW	4	CD
	Lagos	7591	-1.0	11	E	2	emb <sup>a</sup>	ll <sup>a</sup>	1	11	9	7619	13	NW	2	CD
Horta	7712	-0.6	10.9	NNE	6	emb <sup>a</sup>	ll <sup>a</sup>	1	16	14	7728	14.3	NE	5	emb <sup>a</sup>	
Flores																
Punta Delgada	7694	-0.5	12.3	ENE	1	emb <sup>a</sup>	ll <sup>a</sup>	1	16	14	7719	14.4	NE	4	emb <sup>a</sup>	
Funchal																
Marruecos y Argelia	Tánger	7594		131	W	2	ll	ll <sup>a</sup>	17	7	7609	155	NW	1	ll	
	Orán															
	Laghouat															
	Argel															
	Cap de Garde															
	Túnex															
Biskra																

#### Radiogramas

#### Precios de suscripción

España Un año 18 pesetas . Un semestre 9 pesetas  
Extranjero Un año 30 pesetas

Administrador (Habilitado del material de la Dirección general del Instituto Geográfico y Estadístico. Madrid

#### Dirección : Adresse : Address :

Señor  
Jefe del Observatorio Central Meteorológico  
Parque del Retiro

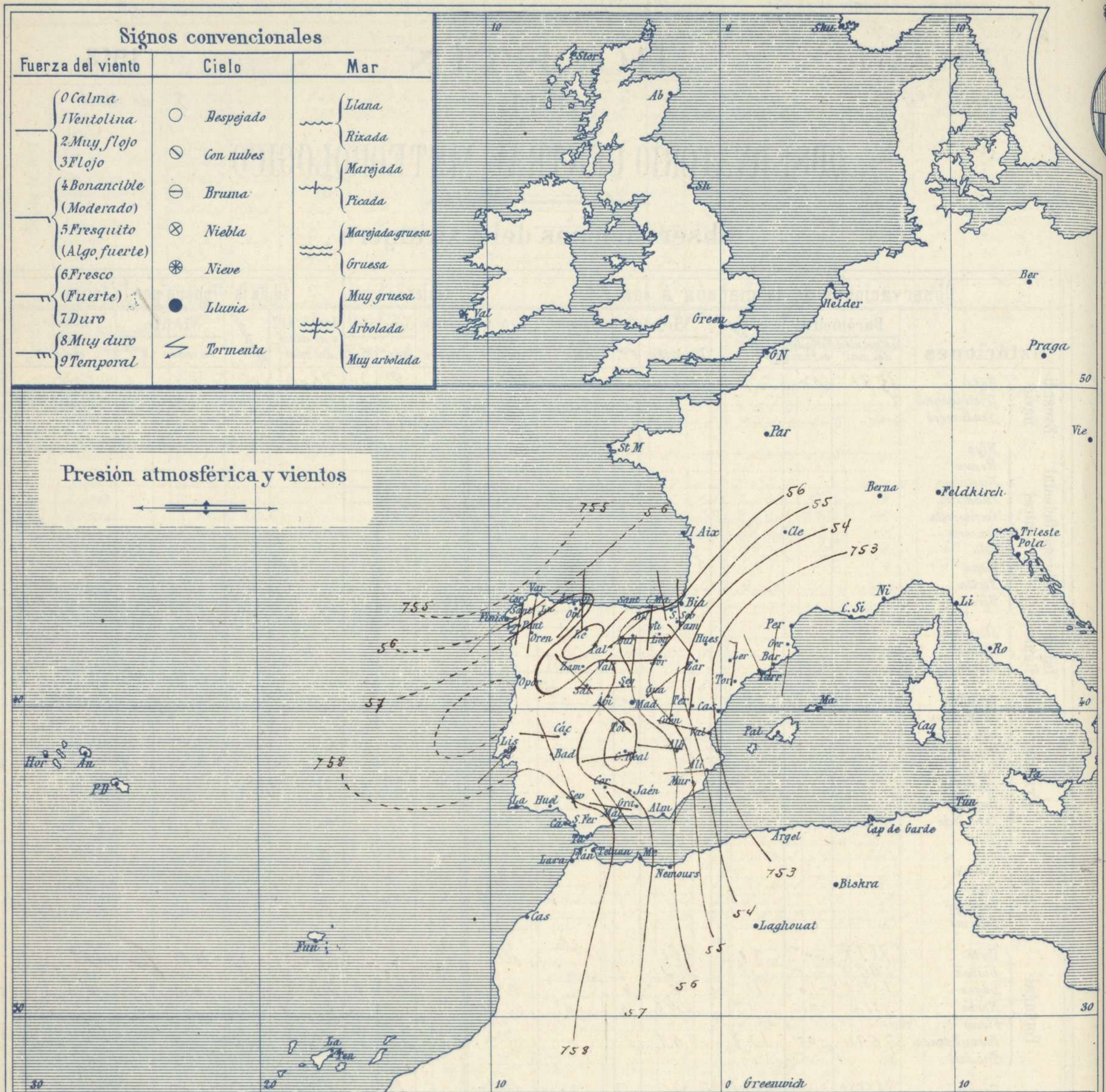
Madrid. (ESPAÑA)

Apartado n.º 285.



AÑO XXVI

Boletín del Martes



### Estado general

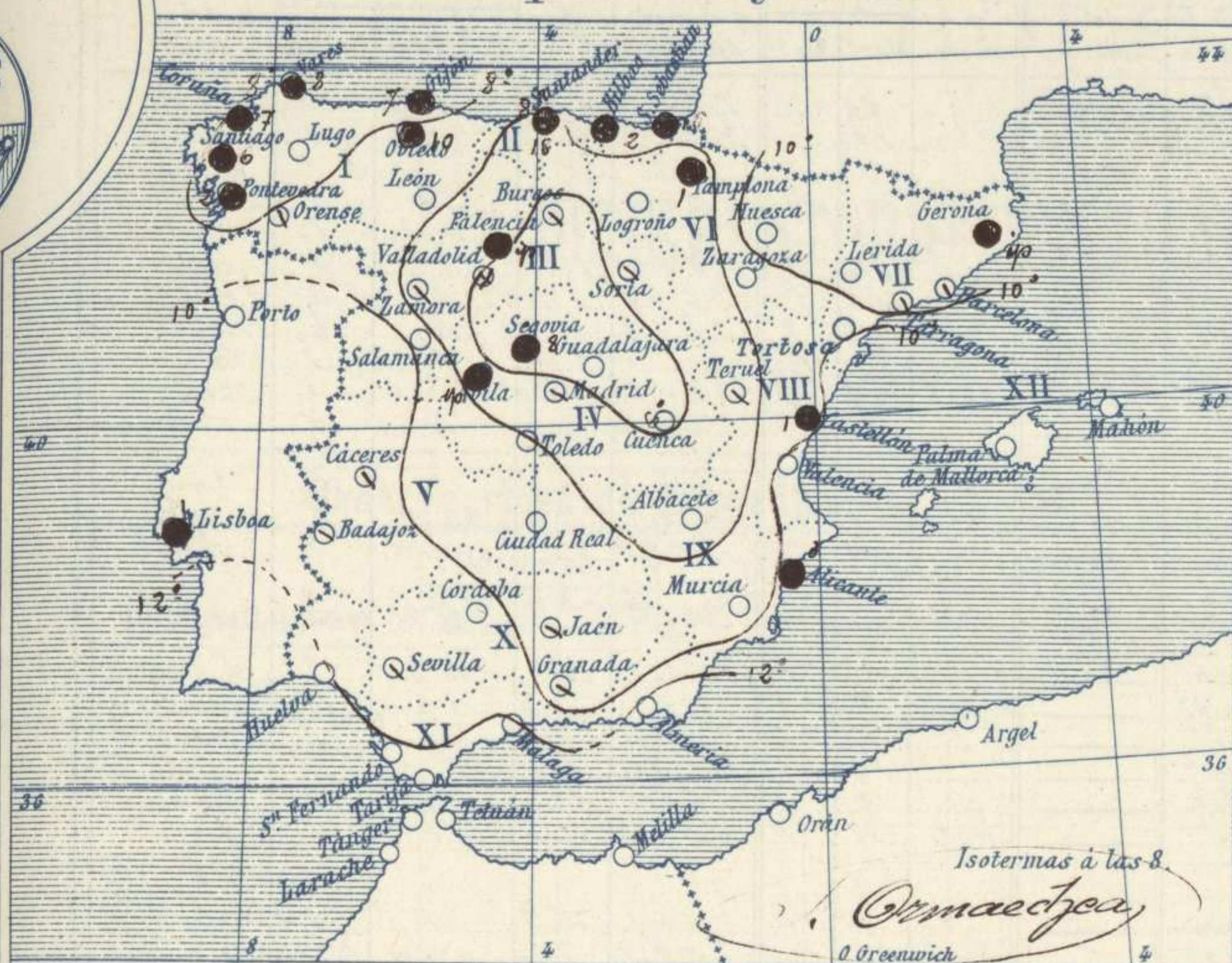
Una nueva perturbación atmosférica se aproxima a Europa venida del Atlántico cuyo influjo se aprecia claramente en las costas de Galicia: Lluvia abundantemente en el N. W. de España y en las comarcas de la vertiente Cantábrica, apareciendo el cielo del resto de España con bastantes nubes pero sin llegar a producir precipitación. Los vientos soplan generalmente flojos de dirección variable y la temperatura llegó a ser baja en las comarcas elevadas de Castilla. La máxima de ayer fue de 19 grados en Valencia y la mínima de hoy ha sido de 4 grados bajo cero en Segovia. Las presiones altas deben de residir hacia las Canarias.

El Director general: Marqués de Teverga

El Ingeniero Geógrafo Jefe del Observatorio. J. Galbis



Temperaturas y Lluvias



Tiempo probable

EN LAS REGIONES

- I } Vientos fuertes de la region del Sur
- II } lluvias y mar.
- III } Vientos flojos y moderados de la region del Sur y tendencia a llover.
- IV }
- V }
- VI }
- VII }
- VIII } Vientos flojos de direccion variable y chubascos.
- IX }
- X }
- XI }
- XII }

Los números colocados al lado de ● designan m/m de lluvia recogida.

Telegrama para las Comandancias de Marina depositado a las 12. h 50. m

*En Cantabria y Galicia tiempo de lluvias y vientos fuertes del Sur y marejada  
chubascos en el resto de España.*

Observaciones de Madrid entre 12<sup>h</sup> del dia 8 y 12<sup>h</sup> del dia 9

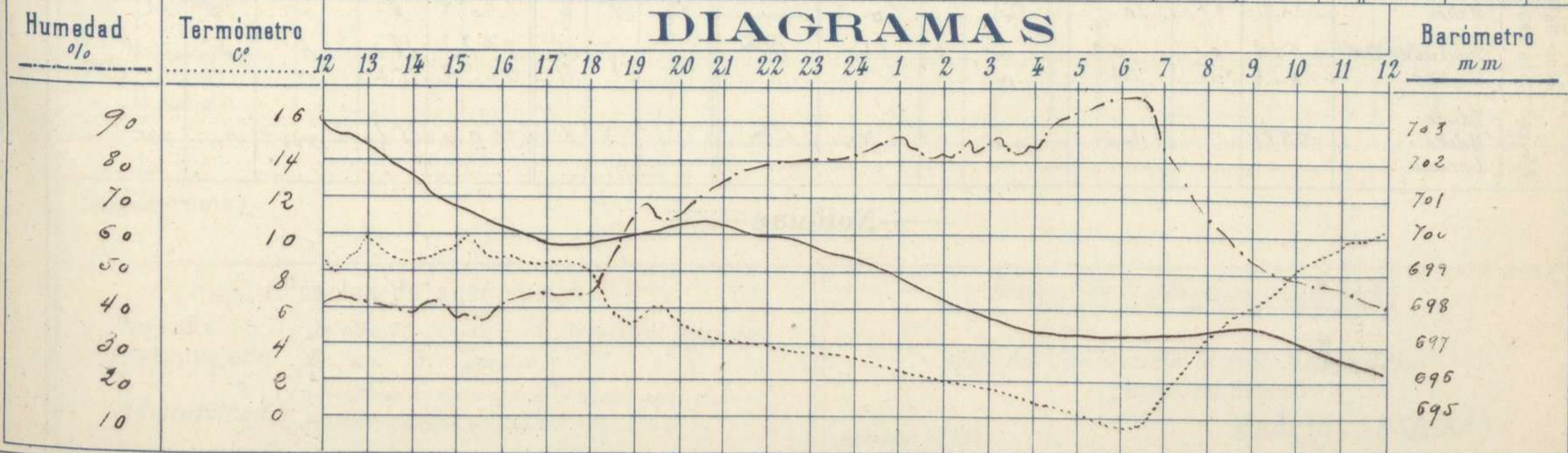
PARQUE DEL RETIRO (Altitud 667 m.)

Observaciones aerológicas

Hora

Hora	Barómetro m m	Termómetro C°	Humedad o/o	Viento		Lluvia o Nieve	Estado del Cielo	Notas	Alturas	Dirección del viento	Fuerza O a 9	Alturas	Dirección del viento	Fuerza O a 9	
				Dirección	F <sup>xa</sup> O a 9										
12	7.9.2.0	8.8	4.2	NE	3		N. bss								
16	7.9.0.2	8.8	4.2	NNW	1		C. cub.	Temp. máx. a la sombra 10.1							
20	7.0.0.2	5.4	6.6	W	2		N. bss	Ed. mínima 18. - 0.5							
24	6.9.9.4	3.6	7.8	W	0		Ed.	Horas de Sol despejado en el día de ayer							
4	6.9.7.4	1.0	8.4	S	0		Ed.	h. h. 50. mt.							
8	6.9.7.3	4.6	6.5	SE	0		Ed.								
12	6.9.6.2	10.1	4.4	W	2		Ed.								

DIAGRAMAS





# Observaciones de España

Observaciones de la mañana á 8 horas										Id. en las 24 horas			Id. de la vispera á 16 horas			
Estaciones	Barómetro		Temperatura	Viento		Estado del cielo	Estado del mar	Lluvia ó nieve	Temp. extr. <sup>as</sup>		Barón. á 0° y al nivel del mar	Temperatura	Viento		Estado del cielo	
	á 0° y al nivel del mar	Variación en 3 horas		Dirección	F <sup>za</sup>				Max. <sup>a</sup>	Min. <sup>a</sup>			Dirección	Fuerza		
Región del N.W. I.	La Coruña	754.5	-1.7	2	S	1	emb.	11	4	754.2	1.0	NW	2	emb.		
	Vares	753.5	-1.0	6.5	S	1	emb.	10	6	752.5	2.0	NW	2	emb.		
	Avilés	754.4	-0.2	8.0	SW	2	emb.	7	4	754.5	2.2	SW	2	emb.		
	Gijón	753.8	-0.2	7.5	SW	1	emb.	10	3	752.8	5.0	N	1	emb.		
	Oviedo	753.2	-1.0	10.6	SW	2	emb.	15	14	753.4	3.1	NW	2	emb.		
	Finisterre	752.5	-1.2	8.7	SW	1	emb.	6	10	752.7	2.4	N	2	emb.		
	Santiago	755.9	-0.6	7.4	S	2	emb.	3	7	755.8	1.3	NW	2	emb.		
	Pontevedra	757.2	0.0	8.4	S	2	emb.	16	5	755.1	1.4	NW	2	emb.		
	León	755.4	4.2	4.2	N	1	emb.	8	8	755.9	6.4	N	5	emb.		
Región Cantábrica II	Santander	759.6	-1.2	7.3	SW	1	emb.	18	5	759.7	7.7	NW	1	emb.		
	Punta Galea	759.2	-0.2	7.6	S	3	emb.	4	10	758.3	9.4	NW	6	emb.		
	Bilbao	754.7	-1.6	9	S	1	emb.	2	14	758.8	9	NW	2	emb.		
	Cabo Machichaco	756.2	-1.7	7.8	NW	2	emb.	16	11	756.4	2.0	NW	2	emb.		
	San Sebastián	756.2	-1.7	7.8	NW	2	emb.	16	11	756.4	2.0	NW	2	emb.		
Región del Duero III	Zamora	755.4	4.0	4.0	SW	0	emb.	12	1	755.7	1.1	NW	2	emb.		
	Palencia	756.4	-0.6	9.0	NW	2	emb.	9	-3	756.2	6.8	NW	2	emb.		
	Burgos	756.8	-0.2	8.0	S	0	emb.	2	-2	756.8	1.6	N	1	emb.		
	Soria	757.2	-0.2	4.0	W	5	emb.	10	-1	757.5	4.8	NW	5	emb.		
	Valladolid	757.2	-1.2	-1.4	SW	0	emb.	3	-2	756.8	5.4	NW	3	emb.		
	Salamanca	754.2	-0.2	7.0	NW	2	emb.	11	-2	755.2	4.8	NW	2	emb.		
Región Central IV	Ávila	756.4	-1.0	-1.0	N	0	emb.	8	-4	756.2	2.7	N	1	emb.		
	Segovia	756.2	0.0	4.6	SE	0	emb.	10	0	756.3	2.8	NW	1	emb.		
	Madrid	756.1	-0.4	5.0	NW	1	emb.	10	0	756.7	9.4	N	2	emb.		
	Toledo	755.0	+0.6	5.0	NW	0	emb.	9	-1	755.3	2.0	N	2	emb.		
	Guadalajara	755.2	+0.2	1.4	N	1	emb.	6	-3	755.5	2.2	N	1	emb.		
Extrem. <sup>a</sup> Mancha V	Cáceres	756.2	2.8	2.8	N	2	emb.	14	4	756.1	1.0	NW	2	emb.		
	Badajoz	757.2	-0.2	9.4	NW	2	emb.	15	7	756.1	1.4	N	2	emb.		
	Ciudad Real	754.2	+0.2	4.9	NW	1	emb.	16	1	755.8	2.7	NW	4	emb.		
Alto Ebro VI	Logroño	754.6	5.4	5.4	N	2	emb.	10	2	755.7	6.8	NW	0	emb.		
	Pamplona	754.2	2.8	2.8	NW	1	emb.	4	1	755.2	5.4	NW	2	emb.		
	Huesca	761.4	0.0	2.0	W	2	emb.	10	2	754.1	1.6	S	0	emb.		
	Zaragoza	753.2	0.0	2.0	NW	5	emb.	12	4	755.0	1.8	NW	4	emb.		
Cataluña VII	Lérida	749.8	9.0	9.0	S	2	emb.	4	7	754.0	1.8	NW	4	emb.		
	Gerona	754.7	+0.2	2	N	0	emb.	14	5	755.3	1.2	N	2	emb.		
	Barcelona	756.2	7.6	7.6	NW	2	emb.	15	2	754.4	1.4	NW	1	emb.		
	Tortosa	753.2	+0.2	9.8	NW	4	emb.	12	7	754.6	1.4	NW	2	emb.		
Levante VIII	Teruel	752.5	1.2	1.2	N	1	emb.	6	-1	755.7	5.1	N	1	emb.		
	Castellón	754.6	-0.2	9.5	W	0	emb.	12	2	755.2	1.0	NW	2	emb.		
	Valencia	752.0	1.0	1.0	NW	1	emb.	19	7	756.2	1.6	SE	1	emb.		
Región del Guadalquiv. X del SE IX	Albacete	756.0	+0.1	2.0	W	1	emb.	9	0	756.7	8.2	NW	2	emb.		
	Alicante	753.7	0.0	1.0	W	4	emb.	3	14	756.0	1.1	S	1	emb.		
	Murcia	754.2	2.9	2.9	SW	0	emb.	15	4	756.8	1.7	NW	2	emb.		
Cuenca del Guadalquiv. X del SE IX	Sevilla	757.6	11.2	11.2	NW	2	emb.	17	8	759.5	16.6	NW	6	emb.		
	Córdoba	755.9	-1.0	11.4	SE	1	emb.	15	5	756.2	14.8	NW	2	emb.		
	Jaén	756.7	6.8	6.8	NW	0	emb.	16	5	758.2	1.2	W	0	emb.		
	Granada	759.6	5.2	5.2	NW	1	emb.	10	2	758.7	10.0	N	6	emb.		
Costa del Sur XI	Huelva	757.4	10.9	10.9	N	2	emb.	25	8	759.7	17.6	N	4	emb.		
	San Fernando	757.7	4.6	10.1	NW	2	emb.	17	9	759.3	16.8	NW	2	emb.		
	Tarifa	757.9	0.0	1.2	NW	2	emb.	18	10	757.2	1.6	NW	5	emb.		
	Almería	759.2	1.4	1.4	SW	1	emb.	18	10	757.0	12.1	W	1	emb.		
Canarias XII	Palma	751.6	0.0	2	NW	4	emb.	14	11	750.2	9	N	5	emb.		
	Mahón	752.1	0.0	10	SW	1	emb.	5	9	750.7	8	N	6	emb.		
Africa	Tetuan	761.8	0.0	16.2	N	2	emb.	19	15	763.3	18.0	N	5	emb.		
	Laguna	762.6	+0.6	11.4	N	1	emb.	18	11	752.2	15.2	N	4	emb.		
Africa	Melilla	759.4	12.0	12.0	NW	0	emb.	17	8	760.0	15.2	NW	0	emb.		
	Larache															

— Noticias —