

DIRECCIÓN GENERAL DEL INSTITUTO GEOGRÁFICO Y ESTADÍSTICO

AÑO XXVI

BOLETÍN

1918

Núm. 75

DEL

16 de Marzo

OBSERVATORIO CENTRAL METEOROLÓGICO

Observaciones del Extranjero

Observaciones de la mañana á las 7 ^h								Id. en las 24 horas		Id. de la vispera por la tarde					
Estaciones	Barómetro		Temperatura	Viento		Estado del cielo	Estado del mar	Lluvia ó nieve	Temp. ^s extr. ^{as}		Barom. ^o á 0 ^o y al nivel del mar	Temperatura	Viento		Estado del cielo
	á 0 ^o y al nivel del mar	Variación en 3 horas		Dirección	F ^{xa}				Max. ^a	Min. ^a			Dirección	F ^{xa}	
Escandinavia	Bodo	770.9	1.0	2.9	N.W.	2	c. nub.	Uona	770.9	4.2	4.2	4.2	N.W.	4	c. nub.
	Cristiansund	771.6	-2.8	2.9	N.W.	1	c. d.	Uona	775.5	6.2	6.2	6.2	Cal.	0	nub.
	Skudesnoes														
Europa Oriental y Central	Riga														
	Moscou														
	Nicolaiew														
	Feldkirch														
	Ciornovitz														
	Cracovia														
	Pola														
	Viena														
	Berlin														
	Berna														
Islas Británicas	Stornoway														
	Shields														
	Valentia														
Francia	Gris Nex														
	St. Mathieu														
	Isla de Aix														
	Biarritz														
	Paris														
	Clermont														
	Perpiñán														
Cabo Sicié															
Niza															
Italia	Liorna														
	Roma														
	Cagliari														
	Palermo														
Portugal	Porto	762.4	+1.0	6.0	S	2	nub.	N	759.5	8.4	8.4	8.4	N	1	S
	Lisboa														
	Lagos	762.1	+1.4	9.0	Cal.	0	c. nub.	Clara	758.5	12.4	12.4	12.4	N.W.	2	c. nub.
	Horta	762.4	0.0	10.5	N.W.	4	nub.	Nub.	761.1	11.2	11.2	11.2	Cal.	0	c. nub.
	Flores														
	Punta Delgada														
	Funchal	764.4	0.0	11.8	N	1	nub.	Nub.	761.8	15.1	15.1	15.1	N	3	nub.
Marruecos y Argelia	Tánger														
	Orán														
	Laghouat														
	Argel														
	Cap de Garde														
	Túnez														
	Biskra														

Radiogramas

Precios de suscripción

España Un año 18 pesetas. Un semestre 9 pesetas
 Extranjero Un año 30 pesetas

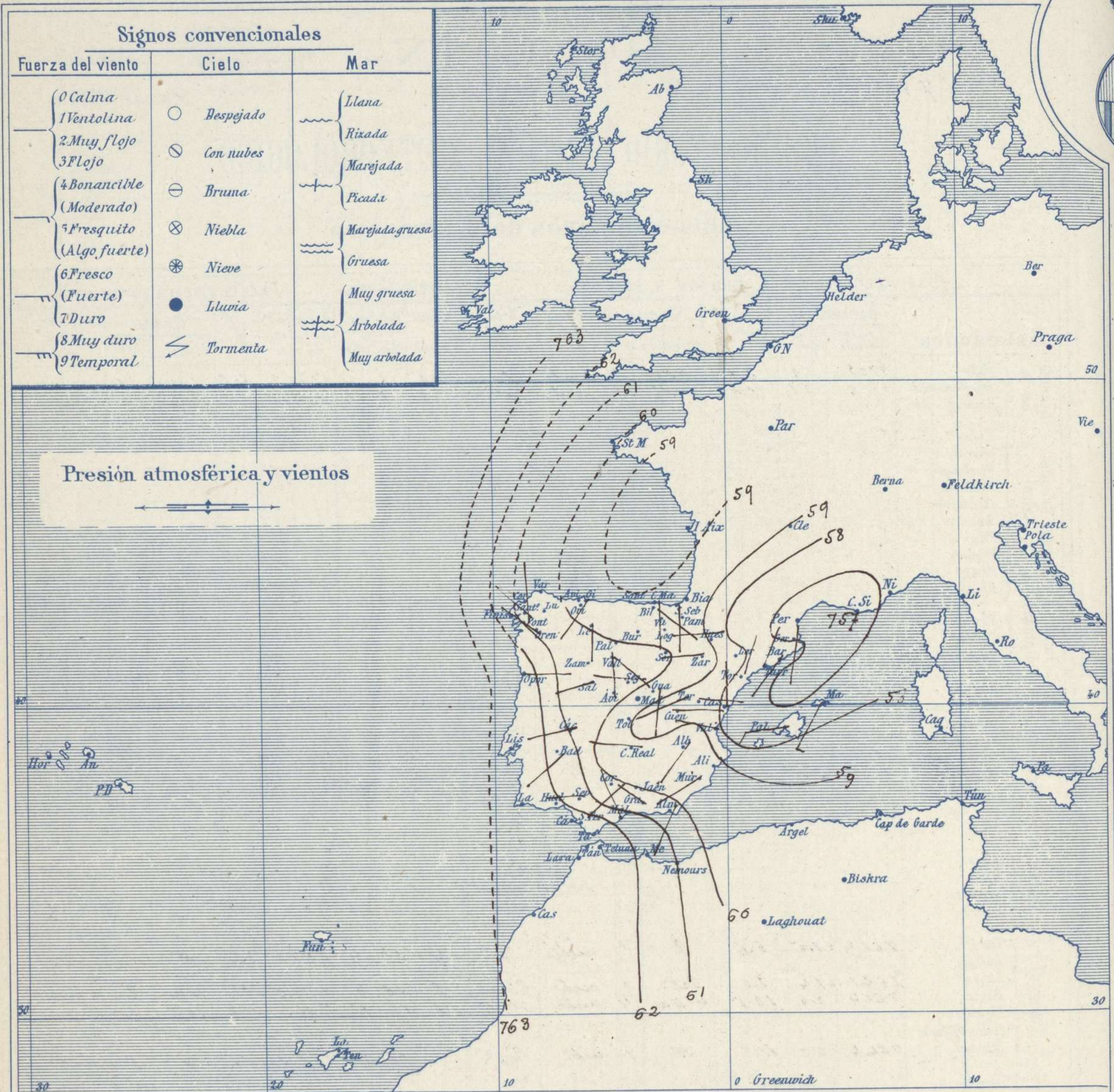
Administrador { Habilitado del material de la Dirección general del
 Instituto Geográfico y Estadístico. Madrid

Dirección : Adresse : Address :

Señor
 Jefe del Observatorio Central Meteorológico
 Parque del Retiro

Madrid. (ESPAÑA)

Apartado n.º 285.



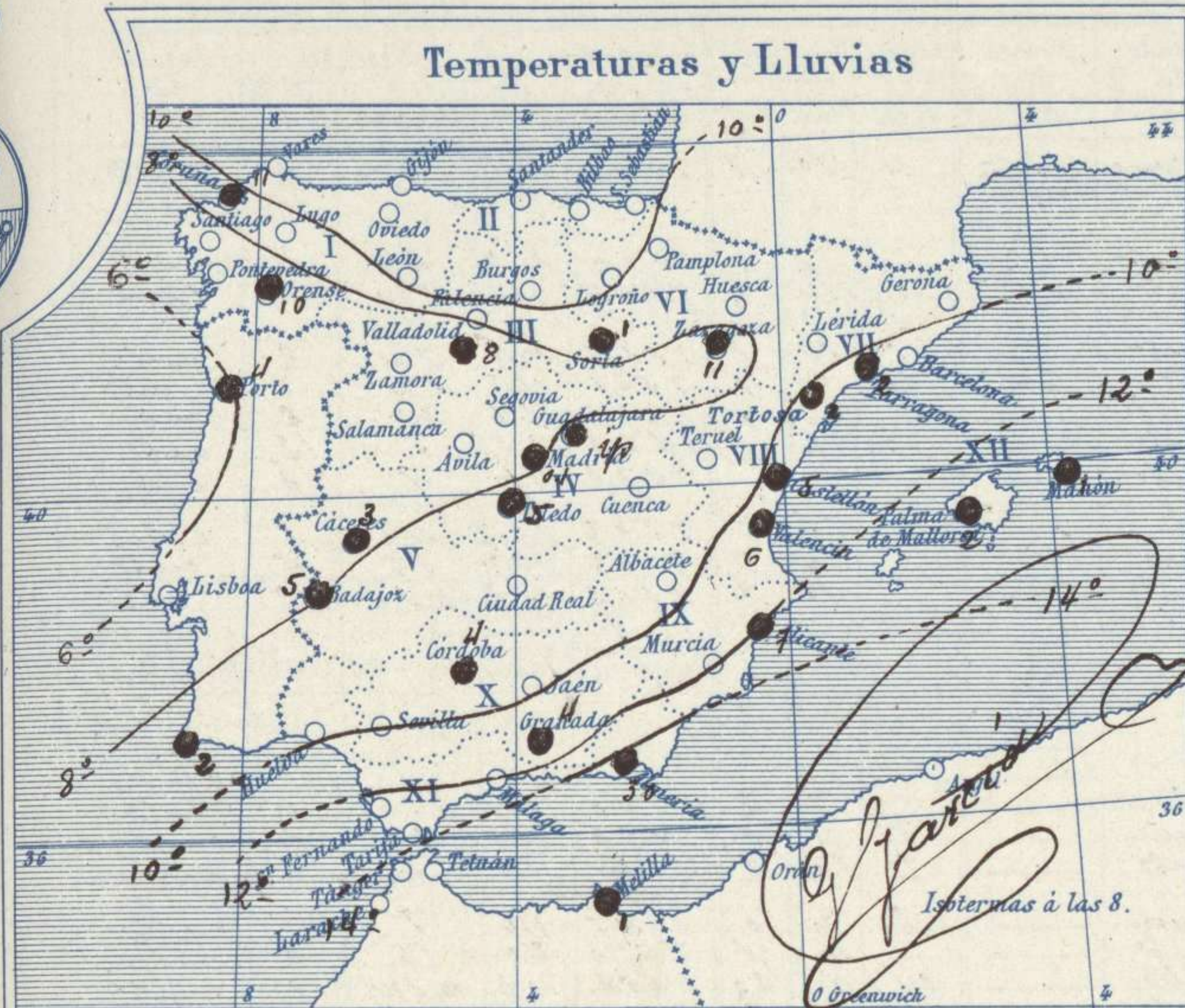
Estado general

El centro principal de la perturbación atmosférica se halla situado en el Golfo del León (757 m/m) y existe otro de menor intensidad (759 m/m) en el de Vizcaya, lo cuales dan origen a vientos de los cuadrantes 2º y 3º que generalmente no alcanzan gran intensidad.

La temperatura máxima de ayer fue de 16 grados en Bilbao y la mínima de hoy ha sido de 2 grados bajo cero en Loria.

Las lluvias han sido bastante generales; en Castilla se registraron algunas nevadas.

J. Galbis



Tiempo probable

EN LAS REGIONES

- I
- II
- III
- IV
- V
- VI
- VII
- VIII
- IX
- X
- XI
- XII

No se hace predicción.

Los números colocados al lado de ● designan m/m de lluvia recogida.

Telegrama para las Comandancias de Marina depositado á las.....h.....m

No se envia telegrama.

Observaciones de Madrid entre 12^h del dia 15 y 12^h del dia 16

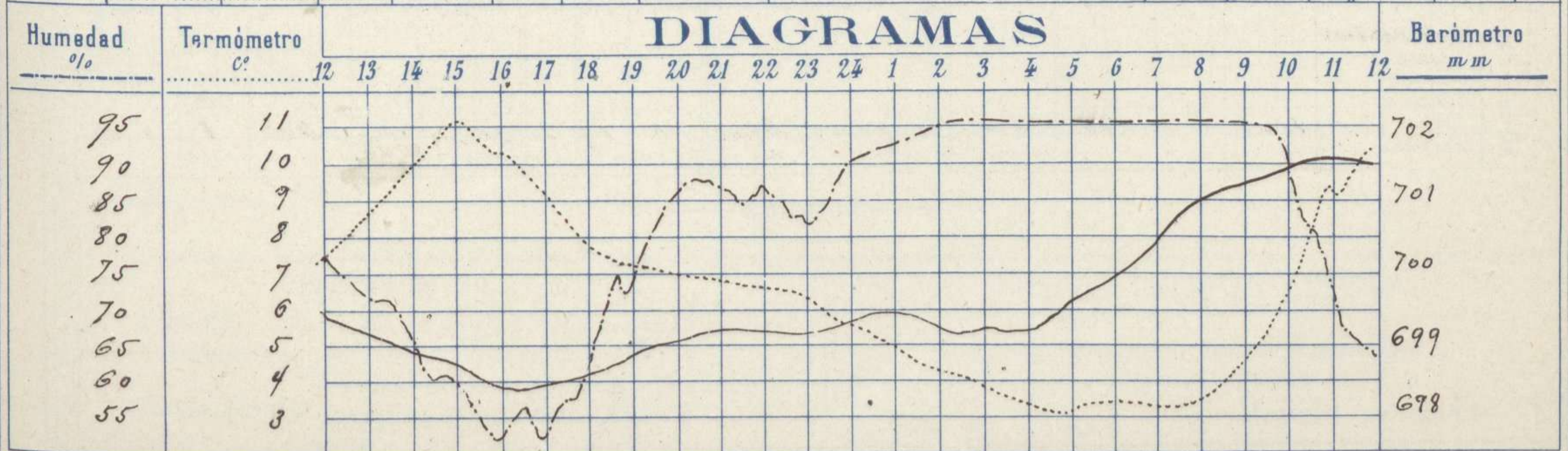
PARQUE DEL RETIRO (Altitud 667 m^s)

Observaciones aerológicas

Hora.....

Hora	Barómetro m m	Termómetro C°	Humedad o/o	Viento		Lluvia o Nieve	Estado del Cielo	Notas	Alturas	Dirección del viento	Fuerza O d 9	Alturas	Dirección del viento	Fuerza O d 9
				Dirección	F ^{ra} O d 9									
12	699.4	7.3	77	WSW	0	0.1	C. cub ¹	Temp: máx ^a a la sombra 11.1						
16	698.4	10.2	52	WSW	1		Fa	Id. mínima id 3.0						
20	699.0	7.0	85	SSW	1		Nub ^{ra}	Feraz de sol despejado en el						
24	699.3	5.5	85	SSS	1	0.2	Cub ²	dia de ayer						
4	699.2	3.4	95	PSE	1		N ^{ro}	H. h ^o 0 mts						
8	701.0	3.4	95	cal	0		Niebla							
12	701.5	10.4	63	Cal	0		C. cub ²							

DIAGRAMAS



Observaciones de España

Observaciones de la mañana á 8 horas										Id. en las 24 horas			Id. de la vispera á 16 horas				
Estaciones	Barómetro		Temperatura	Viento		Estado del cielo	Estado del mar	Lluvia ó nieve	Temp. ^s extr. ^{as}		Barom. ^o á 0. ^o y al nivel del mar	Temperatura	Viento		Estado del cielo		
	á 0. ^o y al nivel del mar	Variación en 3 horas		Dirección	F ^{za}				Max. ^a	Min. ^a			Dirección	Fuerza			
Región del N.W. I.	Ia Coruña	7.60.2	+1.2	9.9	Cal. ^o	0	Alguna	M ^o g ^o	11	10	7	7.56.2	10.2	N	1	e. nub. ^o	
	Vares																
	Avilés																
	Gijón	7.58.9	+1.0	8.8	S.W	3	e. nub. ^o		12	4		7.56.0	11.2	N.W	3	e. nub. ^o	
	Oviedo	7.59.5		8.0	S.W	1	e. nub. ^o		14	2		7.55.8	12.6	S.W	1	lucen	
	Finisterre																
	Santiago	7.60.8	+1.0	8.7	N.W	1	nub. ^o		10	3		7.56.7	10.8	S.W	2	nub. ^o	
	Pontevedra	7.60.2	+1.2	8.0	N	2	cl. ^o	Cal. ^o	2	12	7	7.56.1	12.8	S.W	4	e. nub. ^o	
	Lugo			4.5	W	2	nub. ^o		7	12	4		12.6	W	2	nub. ^o	
Región Cantábrica II	Orense	7.61.3	+1.5	6.5	N.W	2	e. nub. ^o		10	14	2	7.57.2	9.5	S	2	e. nub. ^o	
	León	7.56.2		6.0	S	2	e. nub. ^o					7.57.0	7.0	N	3	nub. ^o	
	Santander		+1.4	9.2	S.W	2	cl. ^o	M ^o g ^o		15	2	7.58.4	13.2	N.E	2	e. nub. ^o	
	Punta Galea	7.59.4	+0.9	7.6	S.S.E	4	e. nub. ^o	cl. ^o		14	6	7.58.8	12.9	S.E	5	e. nub. ^o	
	Bilbao	7.59.4	+2.0	4.8	S.E	2	e. nub. ^o	frías		15	4	7.56.5	12.2	S.S.E	2	e. nub. ^o	
	Cabo Machichaco																
	San Sebastián																
Región del Duero III	Zamora																
	Palencia																
	Burgos																
	Soria	7.59.4	+1.0	2.2	S.S.E	1	cl. ^o		1	7	-2	7.56.0	6.0	S.S.E	0	nub. ^o	
Región Central IV	Valladolid	7.60.3	+1.5	2.6	S.E	1	lucen		2	11	2	7.59.9	10.5	N.E	1	e. nub. ^o	
	Salamanca	7.58.7	+1.2	4.6	N.W	1	e. nub. ^o		2	12	2	7.54.1	8.2	W	2	e. nub. ^o	
	Ávila	7.60.1		0.0	N.N.W	0	nub. ^o		2	7	0	7.54.7	6.0	S	2	e. nub. ^o	
Región Extrem ^a Mancha V	Segovia	7.60.9	+1.0	1.0	W	0	nub. ^o			10	-1	7.55.0	9.0	S.E	0	nub. ^o	
	Madrid	7.60.4	+1.4	2.4	Cal. ^o	0	nub. ^o		0.1	11.1	2.0	7.56.1	10.2	N.W	2	e. nub. ^o	
	Toledo	7.57.8	+0.4	5.8	N.E	1	e. nub. ^o		5	11	5	7.56.4	12.8	S.N.E	1	e. nub. ^o	
	Guadalajara	7.58.9	+1.0	4.6	S	0	nub. ^o		frías	10	2	7.55.6	10.0	S.W	0	nub. ^o	
	Cuenca	7.58.6	+0.2	2.4	S	0	nub. ^o		10	9	0	7.55.9	6.6	W	0	cl. ^o	
Alto Ebro VI	Cáceres	7.61.0		5.2	W.S.W	1	nub. ^o		2	12	4	7.55.5	10.2	S.S.W	2	e. nub. ^o	
	Badajoz	7.61.5	+1.5	7.0	S.W	2	e. nub. ^o		5	14	6	7.56.0	12.8	W	2	e. nub. ^o	
	Ciudad Real	7.60.3	+2.0	4.6	N.W	3	e. nub. ^o		2	11	4	7.56.9	10.0	N.W	4	e. nub. ^o	
Cataluña VII	Logroño	7.59.4		5.8	W	0	e. nub. ^o		2	9	4	7.56.6	7.6	S	0	lucen	
	Pamplona																
	Huesca	7.58.0	0.0	4.2	W	0	nub. ^o		12	12.0	2.5	7.57.2	9.0	S	0	lucen	
Levante VIII	Zaragoza	7.55.7	+0.5	5.8	W	0	e. nub. ^o		11	10	4	7.57.5	9.2	N.N.W	0	lucen	
	Lérida																
	Gerona	7.57.2	+1.0	10.0	S	2	e. d. ^o		12	14	8	7.58.8	11.2	S.E	2	lucen	
	Barcelona	7.60.2	+0.2	12.9	S.W	2	e. d. ^o	cl. ^o		14	5	7.62.9	11.1	N	1	nub. ^o	
Región del SE IX	Tarragona	7.57.1		10.0	N.N.E	0	e. nub. ^o	cl. ^o		12	9	7.57.6	12.2	S	1	e. nub. ^o	
	Tortosa	7.57.2	0.4	9.9	N.N.E	2	e. nub. ^o		2	14	8	7.55.2	12.2	S.S.E	2	nub. ^o	
	Teruel	7.57.5		2.9	S	0	nub. ^o		0.0	8	2	7.52.0	7.2	S.E	0	e. nub. ^o	
Cuenca del Guadalquivir X	Castellón	7.58.2	0.4	9.9	N	0	nub. ^o	M ^o l ^o	5	12	8	7.58.6	10.1	N.W	3	e. nub. ^o	
	Valencia	7.58.2		10.8	W	1	e. nub. ^o		6	12	8	7.57.9	12.4	N.N.E	1	e. nub. ^o	
	Albacete	7.59.8	+0.2	5.0	S.W	1	e. nub. ^o		11	11	4	7.56.3	10.6	W	0	e. d. ^o	
Costa del Sur XI	Alicante	7.58.6	+1.2	11.9	N.W	0	cl. ^o	cl. ^o	7	15	7	7.55.8	12.4	S	6	e. nub. ^o	
	Murcia	7.59.2		8.7	S.W	1	e. d. ^o		4	17	6	7.55.8	14.8	S	4	e. nub. ^o	
	Sevilla	7.61.6	0.0	10.6	W	4	cl. ^o			16	8	7.56.9	14.2	S.W	4	nub. ^o	
	Córdoba	7.60.4	+1.0	7.8	S.W	4	e. nub. ^o		4	14	7	7.56.9	12.4	W	3	e. nub. ^o	
	Jaén	7.58.5		9.4	S.S.W	0	e. d. ^o			14	7	7.56.9	12.6	S.S.W	0	nub. ^o	
Canarias XII	Granada	7.61.6		6.6	S.W	4	e. nub. ^o		4	11	4	7.57.9	7.2	W	5	lucen	
	Huelva	7.61.9		10.0	N.W	2	cl. ^o	cl. ^o	0.5	15	8	7.57.6	14.5	S.W	6	e. nub. ^o	
	San Fernando																
Africa	Tarifa	7.62.6	+2.0	12.7	N.W	5	e. nub. ^o	cl. ^o	2	16	9	7.58.6	12.9	S.E	2	nub. ^o	
	Almería	7.54.8		14.4	S.W	5	e. d. ^o		2.0	15.2	8	7.59.5	12.2	S.W	1	lucen	
Islas Baleares XIII	Palma	7.57.8	0.0	14.3	W	2.7	nub. ^o	M ^o g ^o	2	17	10	7.57.4	16.4	S	4	e. nub. ^o	
	Mahón	7.57.2	+0.5	12.4	S.W	2	nub. ^o		1	14	11	7.57.8	12.2	S	3	nub. ^o	
Africa	Lanzarote																
	Laguna																
Africa	Tetuan																
	Melilla	7.64.3		14.0	N.W	0	e. nub. ^o	cl. ^o	1	16	9	7.62.0	15.4	N.W	0	e. nub. ^o	
	Tarache																

— Noticias —