

DIRECCIÓN GENERAL DEL INSTITUTO GEOGRÁFICO Y ESTADÍSTICO

AÑO XXVI

BOLETÍN

1918

Núm.º 14

DEL

14 de Enero

OBSERVATORIO CENTRAL METEOROLÓGICO

Observaciones del Extranjero

Observaciones de la mañana á las 7 ^h										Id. en las 24 horas			Id. de la vispera por la tarde			
Estaciones	Barómetro		Temperatura	Viento		Estado del cielo	Estado del mar	Lluvia ó nieve	Temp. ^s extr. ^{as}		Barom. ^o á 0 ^o y al nivel del mar	Temperatura	Viento		Estado del cielo	
	á 0 ^o al nivel del mar	Variación en 3 horas		Dirección	F ^{va}				Max. ^a	Min. ^a			Dirección	F ^{va}		
Escandinavia	Bodo															
	Cristiansund															
	Skudesnoes															
Europa Oriental y Central	Riga															
	Moscou															
	Nicolaiew															
	Feldkirch															
	Czernovitz															
	Cracovia															
	Pola															
	Viena															
Islas Británicas	Stornoway															
	Shields															
	Valentia															
Francia	Grís Nez															
	St. Mathieu															
	Isla de Aix															
	Biarritz															
	Paris															
	Clermont															
	Perpiñán															
Italia	Liorna															
	Roma															
	Cagliari															
	Palermo															
Portugal	Porto															
	Lisboa	766.4	-0.6	14	S	2. nub.	Brúea	15	13	766.8	14	S.S.W.	S	nub.		
	Lagos															
	Horta															
	Flores															
	Punta Delgada															
	Funchal															
Marruecos y Argelia	Tánger															
	Orán															
	Laghout															
	Argel															
	Cap de Garde															
	Túnex															

Radiogramas

Precios de suscripción

España Un año 18 pesetas. Un semestre 9 pesetas
 Extranjero Un año 30 pesetas

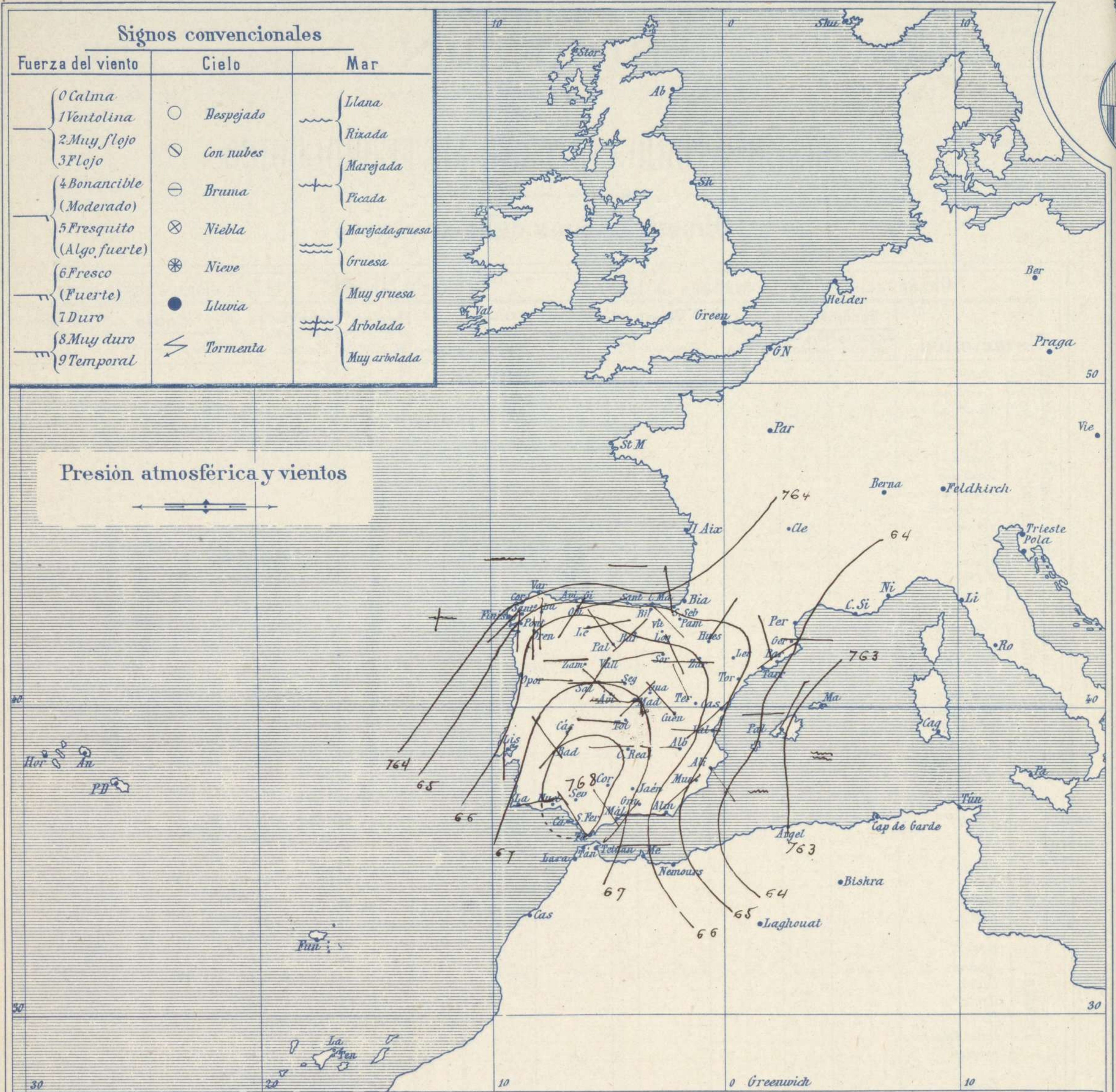
Administrador { Habilitado del material de la Dirección general del
 Instituto Geográfico y Estadístico. Madrid

Dirección : Adresse : Address :

Señor
 Jefe del Observatorio Central Meteorológico
 Parque del Retiro

Madrid. (ESPAÑA)

Apartado n.º 285.



Estado general

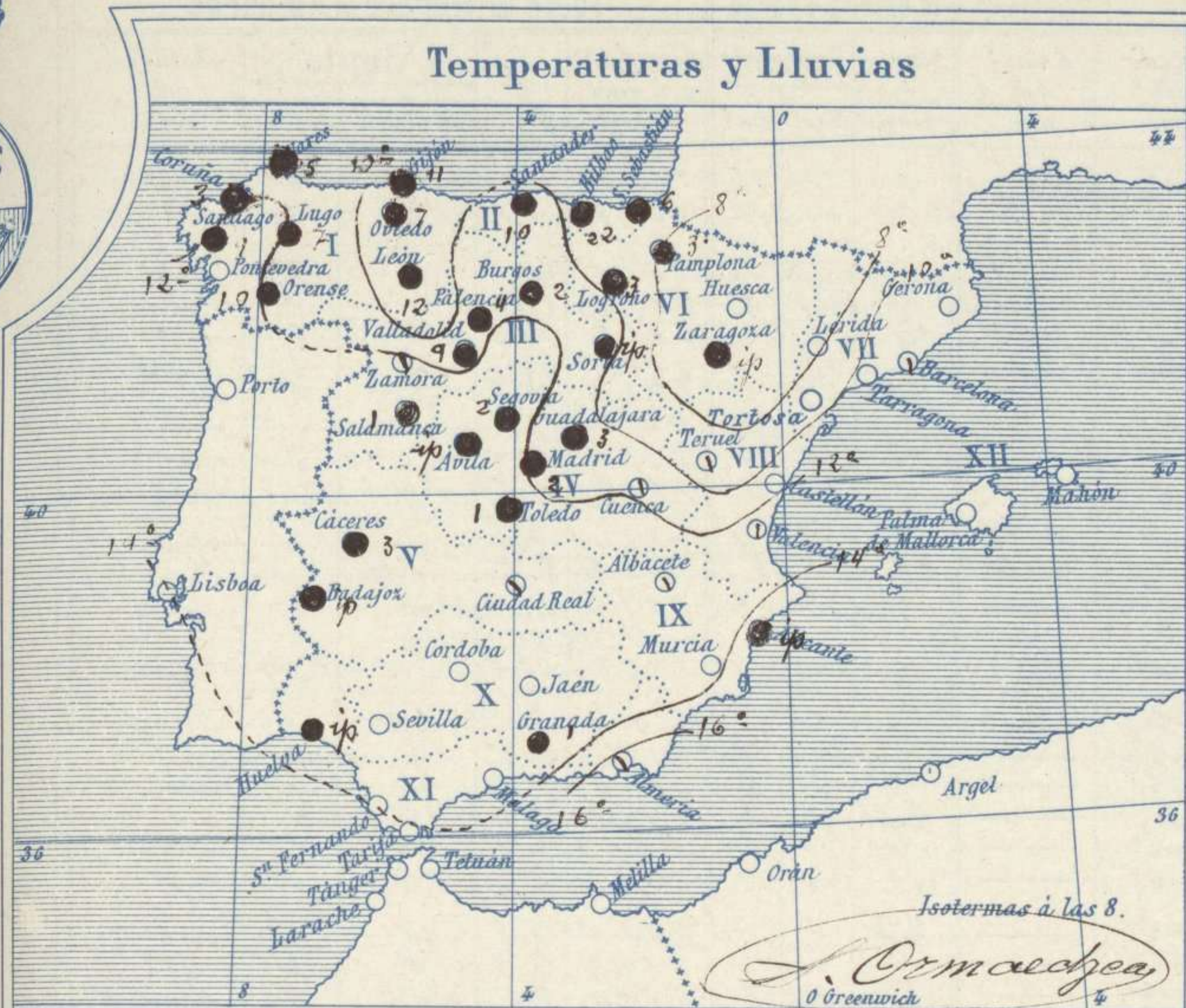
Las presiones débiles se encuentran hacia las Islas Británicas unas y otras en el Mediterráneo Occidental, ni que sea posible especificar su valor por carecer de datos. En Andalucía está el centro de las presiones altas (768^m/m) El tiempo es lluvioso en la mitad septentrional de España, principalmente en Cantabria y Galicia, los vientos soplan de dirección variable con poca fuerza y la temperatura es suave: la máxima de ayer fue de 19 grados en Alicante y la mínima de hoy ha sido de 2 grados en Zaragoza.

El mar está bastante tranquilo por todo el litoral español.

Sumo

El Director general: Marqués de Teverga

El Ingeniero Geógrafo Jefe del Observatorio. J. Galbis



Tiempo probable

EN LAS REGIONES

I } Vientos flojos y moderados de la
 II } region del Sur y tiempo de lluvias
 III } ligeras.
 IV }
 V }
 VI } Vientos flojos de dirección varia-
 VII } ble y tiempo favorable para
 VIII } que se formen nieblas.
 IX }
 X }
 XI }
 XII }

Los números colocados al lado de ● designan m/m de lluvia recogida.

Telegrama para las Comandancias de Marina depositado a las 12 h. 50 m

Ligeras lluvias en Cantabria y Galicia.
 Nieblas en el estrecho de Gibraltar

Observaciones de Madrid entre 12^h del día 13 y 12^h del día 14

PARQUE DEL RETIRO (Altitud 667 m.º)

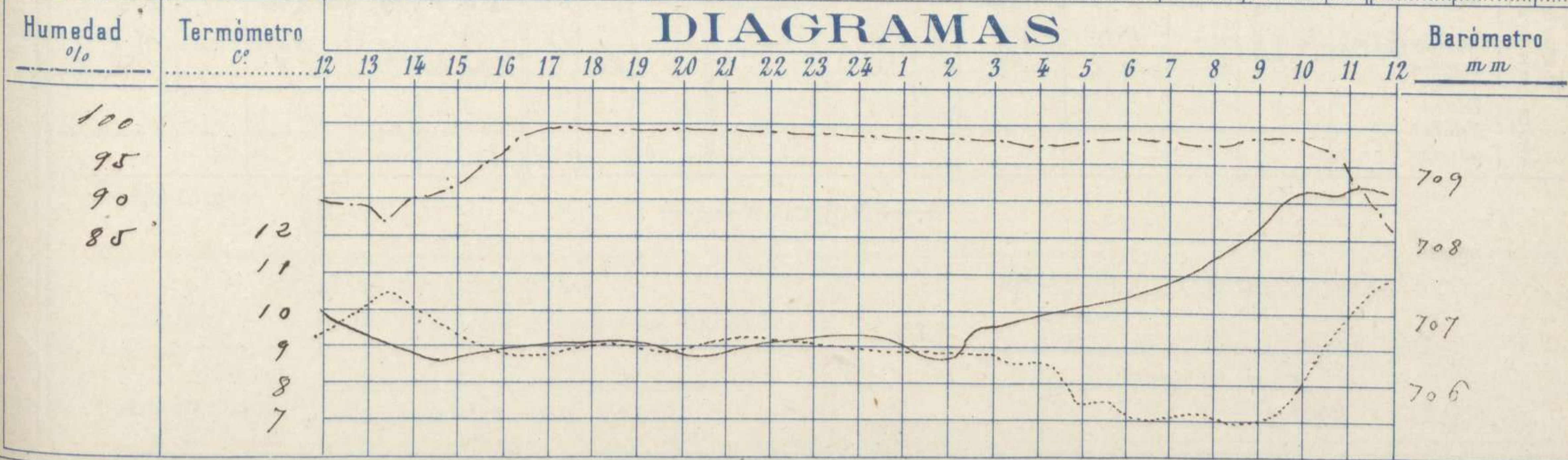
Hora	Barómetro m m	Termómetro Cº	Humedad o/o	Viento		Lluvia o Nieve	Estado del Cielo	Notas
				Dirección	F.º 0 a 9			
12	707.0	9.4	90	W	2		C. Cub.	Temp. máx. a la sombra 11.1
16	706.5	9.5	96	W.S.W	2	ip	Lluvia	Id. mínima id. 7.1
20	706.5	9.0	100	Cal	0	2	Cub.	Horas de sol despegado en
24	706.7	9.1	99	W	1	0.2	Cub.	Id. el día de ayer 0 h. 0. m.º
4	707.1	8.8	98	W	1		C. cub.	
8	707.8	7.4	98	W	1		Nub.	
12	706.7	11.1	88	W	1		Cub.	

Observaciones aerológicas

Hora:

Alturas	Dirección del viento	Fuerza 0 a 9	Alturas	Dirección del viento	Fuerza 0 a 9

DIAGRAMAS



Observaciones de España

Observaciones de la mañana á 8 horas										Id. en las 24 horas			Id. de la vispera á 16 horas				
Estaciones	Barómetro		Temperatura	Viento		Estado del cielo	Estado del mar	Lluvia ó nieve	Temp. extr. ^{as}		Barom. á 0° y al nivel del mar	Temperatura	Viento		Estado del cielo		
	á 0° y al nivel del mar	Variación en 3 horas		Dirección	F ^{za}				Max. ^a	Min. ^a			Dirección	Fuerza			
Región del N.W. I.	La Coruña	763.6	0.0	12	S	1	sub ^o	Briz ^a	3	15	11	761.7	14	W.N.W	2	sub ^o	
	Vares	762.2	0.0	10.4	S.W	3	sub ^o	M. de	5	14	9	760.7	11.7	S.W	4	sub ^o	
	Avilés																
	Gijón	764.2	0.0	10.5	W	0	sub ^o		11	13	10	762.5	11.5	W	0	sub ^o	
	Oviedo	763.8		7.8	S.W	1	S		7	14	4	761.0	13.0	W	1	sub ^o	
	Finisterre	763.6	-0.6	12.4	S.W	3	sub ^o	M. de	34	14	10	761.6	14.2	S.W	2	sub ^o	
	Santiago	763.7	0.0	10.6	S.W	1	sub ^o		9	13	10	762.8	12.0	S.W	2	sub ^o	
	Pontevedra	763.7	0.0	12.1	S	2	S		24	14	11	762.5	12.8	S.W	5	S	
	Lugo			9.0	S	1	S		7	10	8	62.3	9.8	S.S.W	2	sub ^o	
	Orense	766.3	+1.5	10.0	S	2	sub ^o		10	15	7	761.1	12.5	S	3	sub ^o	
León	766.6		3.2	E	1	sub ^o		12	5	1	763.9	3.5	S.W	2	sub ^o		
Región Cantábrica II	Santander	763.8	+0.4	10.4	W	1	sub ^o	M. de	10	12	8	751.4	9.4	N	1	sub ^o	
	Punta Galea	762.4	76.2	9.2	S.E	5	S	M. de	28	11	7	760.6	9.6	S.W	2	S	
	Bilbao	764.3	+0.8	9	S.E	1	sub ^o		22	16	8	759.2	11	N	2	sub ^o	
	Cabo Machichaco																
	San Sebastián	754.7	+1.2	10.0	S	0	sub ^o	Briz ^a	6	12	8	762.7	10.6	S.W	0	sub ^o	
Región Duero III	Zamora	764.8		8.8	W	1	sub ^o			11	7	763.7	10.5	N.W	1	sub ^o	
	Palencia	766.2	+0.4	9.6	N.W	1	sub ^o		4	10	6	765.7	9.2	W	2	sub ^o	
	Burgos	764.4	+0.8	6.0	S.W	0	sub ^o		2	8	6	761.6	7.8	W	0	sub ^o	
	Soria	765.6		6.0	W.S.W	1	S		imp	7	4	762.8	6.8	S.W	0	sub ^o	
	Valladolid	765.9	+0.6	6.6	S.W	2	sub ^o		7	10	5	763.5	9.4	S.W	2	sub ^o	
	Salamanca	766.5	+0.2	8.8	W	2	sub ^o		1	10	7	763.9	9.0	S.W	2	sub ^o	
Región Central IV	Ávila	763.9		5.4	N.W	2	sub ^o		imp	8	5	762.2	7.8	W	4	sub ^o	
	Segovia	766.3	+2.0	7.0	W	0	sub ^o		12	9	4	764.0	7.8	W	0	sub ^o	
	Madrid	766.7	+0.8	7.4	W	1	sub ^o			10.6	7.1	765.0	9.5	W.S.W	2	sub ^o	
	Toledo	766.7	+0.5	9.8	W	0	sub ^o		1	12	9	764.9	10.8	W	1	sub ^o	
	Guadalajara	766.1	+0.6	6.6	S.W	0	sub ^o		3	10	6	763.7	9.6	S.W	3	sub ^o	
	Cuenca	764.5	+0.3	7.0	N.W	3	sub ^o			9	6	763.4	3.6	N.W	2	sub ^o	
Extrem. Mancha V	Cáceres	767.5		10.2	S.S.W	1	sub ^o		3	14	8	765.9	12.4	S.S.W	2	sub ^o	
	Badajoz	767.6	+0.4	12.0	N.W	1	sub ^o		imp	15	11	766.4	14.4	S.W	1	sub ^o	
	Ciudad Real	767.7	+2.1	9.4	W	4	sub ^o			11	8	767.6	10.6	W	4	sub ^o	
Alto Ebro VI	Logroño	765.2		8.4	S.E	2.4	S		3	11	6	762.8	10.2	W.N.W	0	sub ^o	
	Pamplona	765.0	0.0	4.4	N.N.W	0	sub ^o		3	8	4	761.2	7.0	N.N.W	0	sub ^o	
	Huesca	765.8		4.0	N.N.E	0	sub ^o			13.0	3.0	762.5	10.6	W	4	sub ^o	
	Zaragoza	765.7	+1.0	3.6	W	1	sub ^o		imp	11	2	761.4	9.6	N.W	1	sub ^o	
Cataluña VII	Lérida																
	Gerona	764.3	+1.0	10.4	E	0	sub ^o			15	3	759.2	8.6	S	1	sub ^o	
	Barcelona	764.1	+0.3	11	N.W	0	sub ^o	Briz ^a		15	6	758.0	15	N.W	3	sub ^o	
	Tarragona	763.9		10.3	N.E	3	sub ^o	Briz ^a		16	10	758.4	15.4	W.N.W	2	sub ^o	
Tortosa	763.7	+1.0	12.2	W.P.W	2	N			18	11	760.0	17.1	W.N.W	3	N		
Levante VIII	Teruel	767.0		2.3	N.W	0	sub ^o			10	3	764.7	9.8	W	0	sub ^o	
	Castellón	764.8	+1.0	11.8	S.W	0	S	Briz ^a		19	11	763.1	12.9	N.W	1	sub ^o	
	Valencia	764.8		12.4	W	1	S			16	10	762.0	17.6	W.N.W	1	sub ^o	
Región del SE IX	Albacete	767.0	+1.3	8.4	W	1	sub ^o			12	8	765.1	11.2	W.N.W	2	sub ^o	
	Alicante	764.1	+0.4	15	S.E	1	S	Briz ^a	imp	19	12	762.6	18	W	6	sub ^o	
	Murcia	765.6		13.6	S.W	2	S			18	10	763.5	18.0	W	8	sub ^o	
Cuenca del Guadalquivir X	Sevilla	763.3		12.8	W	2	sub ^o			17	12	767.1	15.4	S.W	4	S	
	Córdoba	767.0	0.0	11.4	P.W	1	sub ^o			15	11	766.0	14.4	S.W	2	S	
	Jaén	763.1		9.3	W	0	S			13	8	766.6	11.3	S	0	S	
	Granada	769.3		8.0	S.W	2	sub ^o			11	7	769.1	10.8	W	2	sub ^o	
Costa del Sur XI	Huelva	767.9		12.3	W	2	sub ^o	M. de	imp	17	11	766.9	15.2	W	5	sub ^o	
	San Fernando	768.3	0.0	14	Cal ^a	0	sub ^o	Cal ^a		17	12	768.3	15	Cal ^a	0	sub ^o	
	Tarifa	767.7	+0.2	13.0	N.W	1	sub ^o	Uana		15	12	767.8	14.9	N.W	3	sub ^o	
	Málaga	768.1	+0.4	13	N.W	3	sub ^o	Briz ^a		18	13	767.8	17	N.W	4	sub ^o	
	Almería	764.2		16.3	W	1	sub ^o	Briz ^a		14	8	765.4	11.3	N	0	sub ^o	
Canas Baleares XII	Palma	763.3	0.0	14	N.N.E	4	sub ^o	Grasa		15	9	761.5	13	N ^o	6	sub ^o	
	Mahón	763.4	+1.5	11	N.W	2	S			16	10	760.8	15	W.N.W	2	S	
Canarias XIII	Sta. Cruz de Tenerife	767.8	0.0	17.2	S	0	S	Cal		21	17	765.7	20.2	N.W	1	N	
	Laguna	767.3	+0.1	10.2	S.E	0	S			20	9	766.4	17.7	S.E	1	S	
Africa	Tetuan																
	Melilla																
	Larache																

— Noticias —