

DIRECCIÓN GENERAL DEL INSTITUTO GEOGRÁFICO Y ESTADÍSTICO

AÑO XXVI

BOLETÍN

1918

Núm.º 7

DEL

7 de Enero

OBSERVATORIO CENTRAL METEOROLÓGICO

Observaciones del Extranjero

Observaciones de la mañana á las 7 ^h										Id. en las 24 horas		Id. de la vispera por la tarde				
Estaciones	Barómetro		Temperatura	Viento		Estado del cielo	Estado del mar	Lluvia ó nieve	Temp. extr. ^{as}		Barom. á 0° y al nivel del mar.	Temperatura	Viento		Estado del cielo	
	á 0° y al nivel del mar	Variación en 3 horas		Dirección	F ^{va}				Max. ^a	Min. ^a			Dirección	F ^{va}		
Escandinavia	Bodo															
	Cristiansund															
	Skudesnoes															
Europa Oriental y Central	Riga															
	Moscou															
	Nicolaiev															
	Feldkirch															
	Czernovitz															
	Cracovia															
	Fola															
	Viena															
Berlin																
Berna																
Islas Británicas	Stornoway															
	Shields															
	Valentia															
Francia	Gris Nex															
	St. Mathieu															
	Isla de Aix															
	Biarritz															
	Paris															
	Clermont															
	Perpiñán															
Cabo Sicié																
Niza																
Italia	Liorna															
	Roma															
	Cagliari															
	Palermo															
Portugal	Porto	7655	+1.7	12.9	P	A	C	M ^o 5 ^o	3	14	13	759.0	144	EPE	6	C
	Lisboa															
	Lagos															
	Horta	7520	-0.2	12.5	NNE	4	CS	Q ^{2o}		17	12	7525	124	C	0	CS
	Flores															
	Punta Delgada	7516	-0.8	13.3	N	4	N	Q ^{2o}	7	16	12	7522	128	C	0	CS
Funchal																
Marruecos y Argelia	Tánger	7624		12.0	S	2	CS	Q ^{2o}		17	12	7630	146	PW	2	C
	Orán															
	Laghouat															
	Argel															
	Cap de Garde															
	Túnez															
Biskra																

Radiogramas

Precios de suscripción

España Un año 18 pesetas. Un semestre 9 pesetas
 Extranjero Un año 30 pesetas

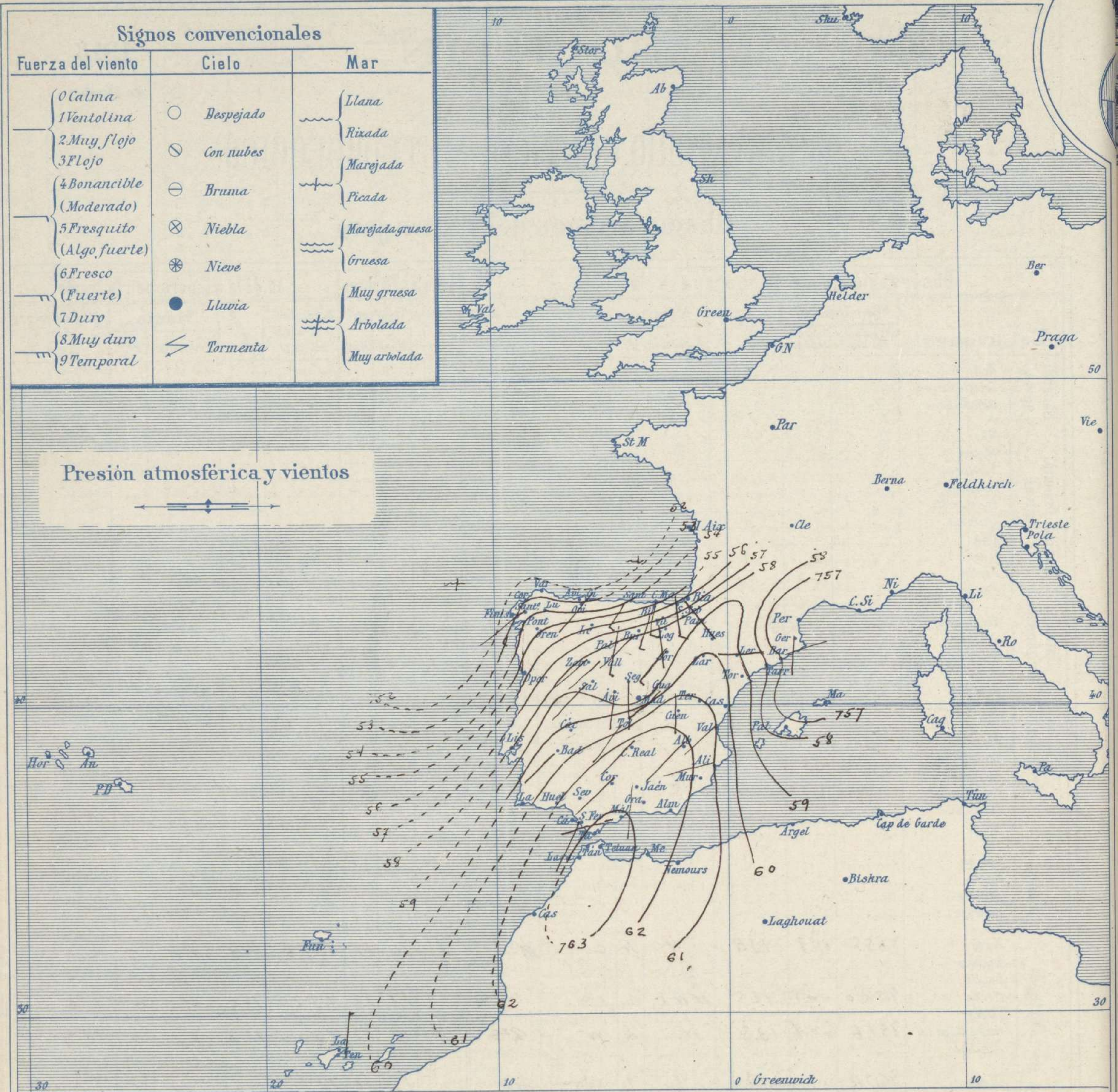
Administrador { Habilitado del material de la Dirección general del
 Instituto Geográfico y Estadístico. Madrid

Dirección : Adresse : Address :

Señor
 Jefe del Observatorio Central Meteorológico
 Parque del Retiro

Madrid. (ESPAÑA)

Apartado n.º 285.



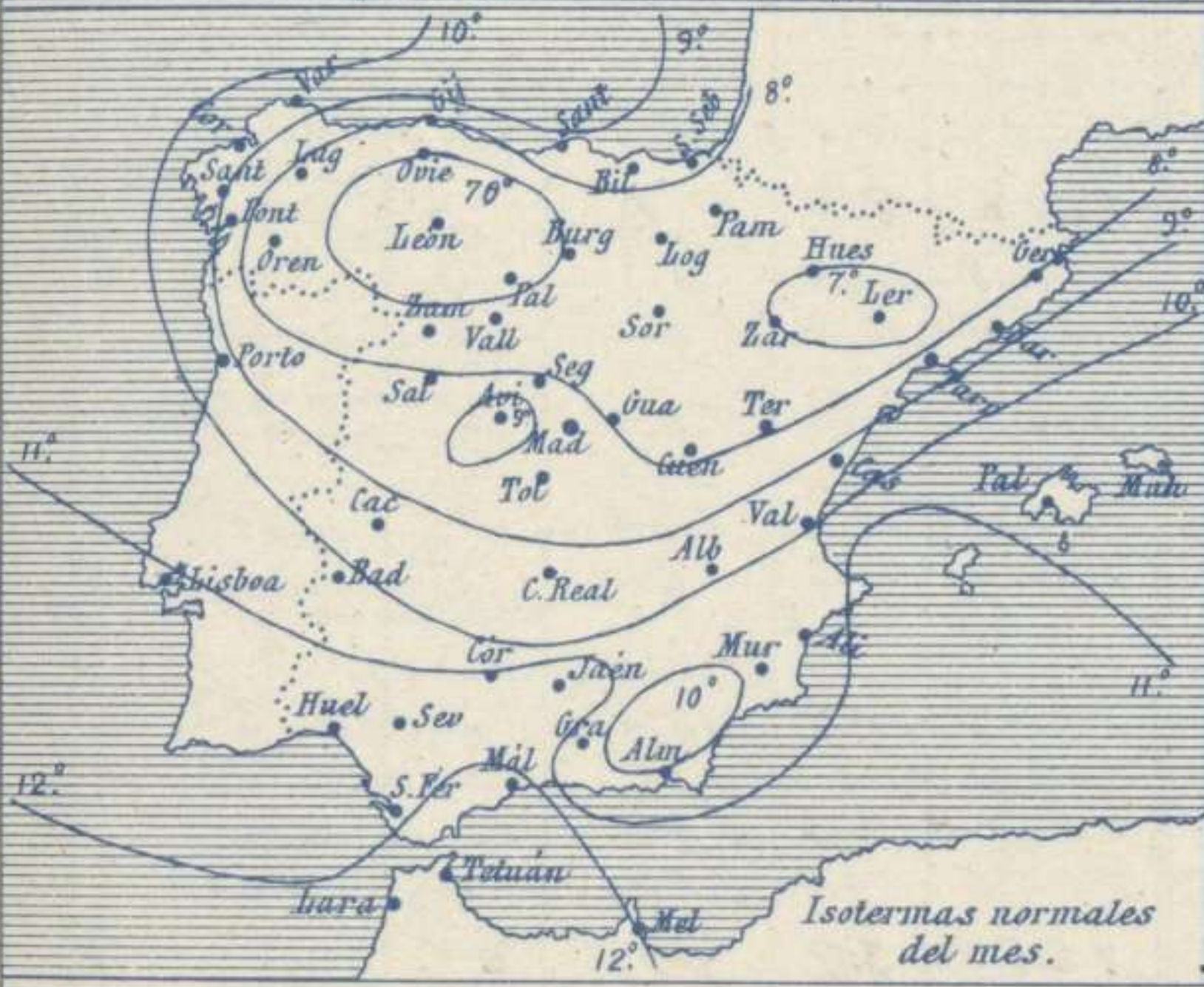
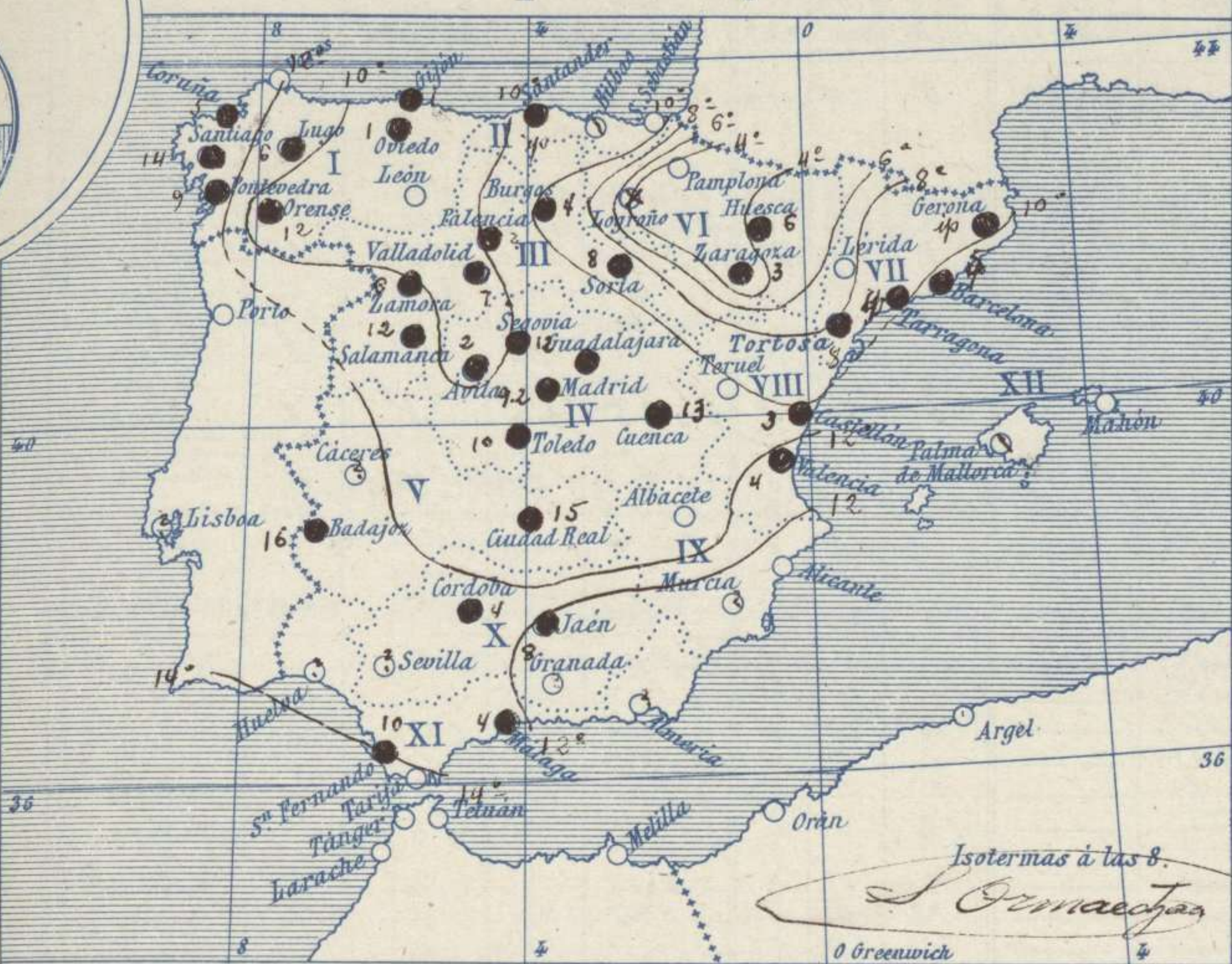
Estado general

La perturbación atmosférica del Atlántico camina hacia el canal de la Mancha, no pudiendo apreciar su importancia por la carencia de datos. Lluere por toda la península Ibérica principalmente en su mitad septentrional con vientos flojos y moderados del cuadrante tercero. La temperatura se mantiene desde ayer suave, habiendo desaparecido las heladas: La máxima de ayer fue de 17 grados en Pijón y la mínima de hoy ha sido de cero grados en Burgos, Logroño y Zamora. El mar Cantábrico está bastante agitado. Las presiones altas se hallan sobre Marruecos.

El Director general: Marqués de Teverga

El Ingeniero Geógrafo Jefe del Observatorio. J. Galbis

Temperaturas y Lluvias



Los números colocados al lado de ● designan m/m de lluvia recogida.

Tiempo probable

EN LAS REGIONES

- I
- II
- III
- IV
- V
- VI
- VII
- VIII
- IX
- X
- XI
- XII

Vientos flojos y moderados del 3er cuadrante y lluvias.

Vientos flojos y moderados de dirección variable y tiempo inseguro.

Telegrama para las Comandancias de Marina depositado a las 12 h. 55 m

Persistencia de las lluvias y vientos del 3er cuadrante en Cantabria y Galicia.

Observaciones de Madrid entre 12^h del día 6 y 12^h del día 7

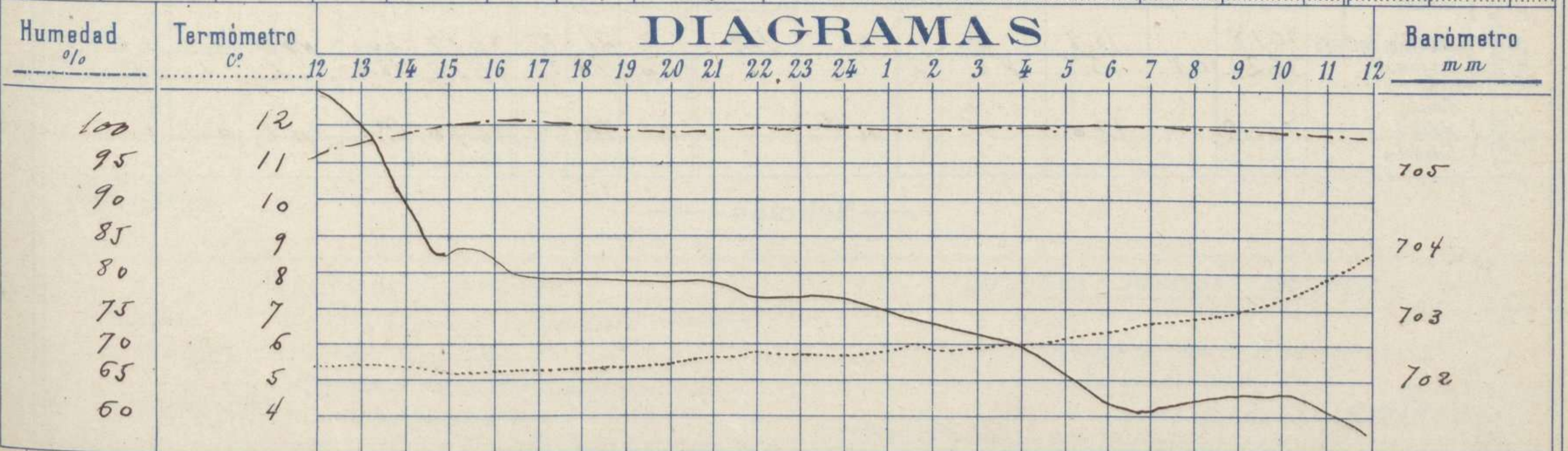
PARQUE DEL RETIRO (Altitud 667 m^s)

Observaciones aerológicas

Hora

Hora	Barómetro m m	Termómetro C°	Humedad %	Viento		Lluvia o Nieve	Estado del Cielo	Notas	Alturas	Dirección del viento	Fuerza 0 a 9	Alturas	Dirección del viento	Fuerza 0 a 9
				Dirección	F ^{ra} 0 a 9									
12	706.0	5.2	95	NNE	0	0	Cbt	Temp. máx. a la sombra 8.6						
16	703.6	5.1	100	N	1	4.0	Lluvia	Temp. mínima id. 2.1						
20	703.4	5.4	99	Cal	0	2.2	Cbt	Temps. de Sol despejado en el día de ayer. Oh. Omb.						
2 1/2	703.1	5.7	100	Id	0	8.5	Lluvia							
4	702.5	6.0	100	Id	0	1.1	Cbt							
8	701.7	6.8	100	WSW	1	0.5	Id							
12	701.2	8.6	99	SSW	1	0.7	Lluvia							

DIAGRAMAS



Observaciones de España

Observaciones de la mañana á 8 horas										Id. en las 24 horas			Id. de la vispera á 16 horas			
Estaciones	Barómetro		Temperatura	Viento		Estado del cielo	Estado del mar	Lluvia ó nieve	Temp. extr. ^{as}		Barom. ^o á 0 ^o y al nivel del mar	Temperatura	Viento		Estado del cielo	
	á 0 ^o y al nivel del mar	Variación en 3 horas		Dirección	F ^{za}				Max. ^a	Min. ^a			Dirección	Fuerza		
Región del N.W. I.	In Coruña	752.9		1.3	S.W.	5	c. nub.	W. U ^a	5	16	10	756.3	12	S.W.	6	nub.
	Vares															
	Avilés															
	Gijón	750.9	-0.2	9.2	S.W.	2	nub.		1	17	4	756.4	11.4	S.W.	1	lluvia
	Oviedo	752.7		8.0	S.W.	1	nub.		1	14	6	755.1	11.2	S.W.	1	lluvia
	Finisterre	752.4	-1.5	12.6	S.E.	6	nubla.	W. U ^a	8	15	10	755.6	12.2	S.E.	6	nubla.
	Santiago	753.3	-1.0	11.0	S.W.	1	lluvia		14	13	10	756.6	11.1	S.W.	3	lluvia
	Pontevedra	753.7	-1.0	12.8	S	5	nub.		9	14	12	756.3	12.4	S	1	nub.
	Lugo			7.5	S	2	S		6	9	7		9.3	S.S.E.	2	lluvia
Orense	756.7	-2.0	8.5	W	3	nub.		12	16	7	758.9	14.0	S	3	nub.	
León	756.8		2.5	S	3	C		15	4	2	762.5	3.0	S	1	C	
Región Cantábrica II	Santander	754.1	-0.6	13.0	S.W.	5	nub.	W. U ^a	Temp	15	11	757.2	13.2	S.W.	6	lluvia
	Punta Galea	751.4		12.2	S	6	nub.	W. U ^a	2	13	8	755.6	7.3	S	6	c. nub.
	Bilbao	753.5	-1.0	14	S.S.W.	4	nub.			12	8	750.7	8	S.W.	6	nub.
	Cabo Machichaco															
San Sebastián	754.6	-0.5	12.6	S	5	nub.	lluvia	Temp	14	11	757.8	12.0	S	1	nub.	
Región del Duero III	Zamora	757.7		8.0	S.W.	1	nub.		6	8	2	760.2	2.4	S	4	lluvia
	Palencia	757.6	3	6.2	S.S.W.	5	nub.		3	2	4	760.2	6.5	S.E.	0	nub.
	Burgos	757.0	0.0	5.0	S.W.	6	nub.		4	5	0	754.4	1.0	S.S.E.	0	nub.
	Soria	758.7		4.4	S.W.	5	nub.		8	5	1	762.7	6.0	S	0	lluvia
	Valladolid	758.4	-1.6	5.6	S.W.	3	nub.		7	3	3	760.7	6.4	S	0	lluvia
	Salamanca	758.1	-0.2	6.8	S.W.	1	nub.		12	11	4	760.8	7.3	S.E.	1	lluvia
Región Central IV	Ávila	758.6		3.6	S	0	nub.		2	5	2	760.2	2.2	S.E.	4	nub.
	Segovia	757.7		5.0	S	0	nub.		12	9	2	759.3	7.0	S	2	lluvia
	Madrid	750.4	-0.2	6.8	W.S.W.	1	nub.		2.3	5.8	0.1	762.9	5.1	S	1	lluvia
	Toledo	760.1	0.0	8.1	S.W.	1	nub.		10	10	7	764.3	7.8	S	1	lluvia
	Guadalajara	759.3	+0.6	7.2	S.W.	3	nub.		7	5	5	761.9	5.6	N	5	c. nub.
	Cuenca	760.7	+0.2	6.6	S	3	nub.		13	8	3	762.9	5.2	S	0	lluvia
Extrem ^a Mancha V	Cáceres	759.6		9.2	S.W.	2	C		14	10	7	761.0	8.2	E	2	C
	Badajoz	761.0		12.0	S.W.	1	nub.		16	12	10	760.8	12.2	S	1	lluvia
	Ciudad Real	762.4		5.5	S.W.	4	nub.		15	9	5	762.7	6.4	S	4	nub.
Alto Ebro VI	Logroño	758.6		1.2	S	0	nubla.			2	0	762.1	1.8	S	2	nub.
	Pamplona															
	Huesca	759.7	-1.0	3.0	N.E.	0	nub.		6	9.0	4.6	764.3	5.4	S.S.E.	2	nub.
Zaragoza	759.5	-1.0	1.0	S	1	nubla.		3	4	0	764.3	1.4	S	1	nubla.	
Cataluña VII	Lérida	756.2	-1.0	9.2	S	2	lluvia		Temp	10	8	763.7	10.4	W.S.W.	2	nub.
	Gerona															
	Barcelona	756.8	-0.8	11	N.E.	0	nub.	W. U ^a	5	11	6	762.4	10	S.W.	3	nubla.
	Tarragona	758.1		8.8	N.W.	0	nub.	lluvia	4	11	8	762.1	9.2	S.S.E.	0	nub.
Tortosa	758.5	-0.7	6.8	S.E.	0	S		8	10	6	763.6	10.0	S.S.W.	1	nub.	
Levante VIII	Teruel	760.4		4.8	S	0	C			6	2	765.7	3.9	S.E.	0	C
	Castellón	758.2	+0.4	8.0	(S)	0	S	W. U ^a	3	11	7	761.5	8.6	S	0	nub.
	Valencia	760.6		12.0	S.W.	1	c. nub.		4	10	8	764.3	12.0	S.W.	1	nub.
Región del SE IX	Albacete	761.5	+0.7	8.2	S.W.	1	c. nub.		3	7	6	762.3	6.8	S.S.W.	1	lluvia
	Alicante	760.6	+0.6	9	W.S.W.	0	c. nub.	W. U ^a	4	14	9	762.4	10	N.E.	0	nub.
	Murcia	761.2		6.3	S.W.	1	C		1	13	5	762.5	12.4	S	0	C
Cuenca del Guadalq. X	Sevilla	762.0		12.4	S.W.	5	C		16	14	11	760.7	12.8	S.W.	3	lluvia
	Córdoba	762.3		12.4	S.W.	2	nub.		4	13	9	761.9	10.6	N.E.	1	lluvia
	Jaén	762.1		11.6	S	3	nub.		9	13	7	764.3	11.8	N.E.	0	nub.
	Granada	764.9		12.0	S.W.	2	C		5	10	7	764.1	10.4	N.W.	2	C
Costa del Sur XI	Huelva	760.6		14.2	S.W.	5	C	S.S.E.	17	17	12	769.8	15.1	S	2	lluvia
	San Fernando	762.6	-0.3	14	S.S.W.	2	nub.	W. U ^a	10	15	12	762.4	14	S.S.E.	3	c. nub.
	Tarifa	762.1	+0.2	13.7	S.W.	2	S	W. U ^a	12	13	12	761.9	12.8	S	5	lluvia
	Málaga	764.8	+1.2	12	W.S.W.	1	c. nub.	W. U ^a	4	13	11	764.3	13	S	2	nub.
Almería	763.1		13.1	W.N.W.	1	N	W. U ^a	15	10	10	765.8	13.0	N	1	N	
Canarias XII	Palma	759.8	0.0	9	N	4	nub.	W. U ^a		10	6	765.4	11	S.S.E.	5	nub.
	Mahón															
Canarias XIII	San Cristóbal de La Laguna	761.8		15.2	W	1	C	W. U ^a		21	15	761.7	20.2	N.W.	1	C
	Laguna	762.1	+0.1	13.7	S.E.	2	C		4	19	13	762.2	15.0	E	1	C
Africa	Tetuan	766.2		12.0	N	0	N.W.		3	14	8	767.0	13.6	N.E.	0	C
	Melilla															
	Larache															

— Noticias —