

DIRECCIÓN GENERAL DEL INSTITUTO GEOGRÁFICO Y ESTADÍSTICO

AÑO XXIII

BOLETÍN

1915

Núm.º 180

DEL

29 de Junio

OBSERVATORIO CENTRAL METEOROLÓGICO

Observaciones del Extranjero

Observaciones de la mañana á las 7 ^h								Id. en las 24 horas		Id. de la vispera por la tarde					
Estaciones	Barómetro		Temperatura	Viento		Estado del cielo	Estado del mar	Lluvia ó nieve	Temp. ^s extr. ^{as}		Barom. ^o á 0 ^o y al nivel del mar	Temperatura	Viento		Estado del cielo
	á 0 ^o y al nivel del mar	Variación en 3 horas		Dirección	F ^{va}				Max. ^a	Min. ^a			Dirección	F ^{va}	
Escandinavia	Bodo														
	Cristiansund														
	Shudesnoes														
Europa Oriental y Central	Riga														
	Moscou														
	Nicolaiew														
	Feldkirch														
	Czernowitz														
	Cracovia														
	Pola														
	Viena														
	Berlin														
Berna															
Islas Británicas	Stornoway														
	Shields														
	Valentia														
Francia	Gris Nex														
	St. Mathieu														
	Isla de Aix														
	Biarritz														
	Paris														
	Clermont														
	Perpiñán														
Cabo Sicié															
Nika															
Italia	Liorna														
	Roma														
	Cagliari														
	Palermo														
Portugal	Porto														
	Lisboa														
	Lagos	764.8	-0.2	22	N.E.	2	N.		26	17	765.1	24	N.	3	N.
	Horta	767.9	0.0	19	S.W.	4	neb.	Neb. ^a	22	19	768.1	19	S.	2	neb.
	Flores														
	Punta Delgada	768.0	+0.4	19	Cal. ^a	0	Arama	Neb. ^a	23	19	769.2	19.2	Cal. ^a	0	neb.
Funchal	766.4	+0.1	20.0	N.	2	neb.	Neb. ^a	24	19	765.8	24.0	N.	1	neb.	
Marruecos y Argelia	Tanger														
	Oran														
	Laghouat														
	Argel														
	Cap de Garde														
	Tinex														
Biskra															

Radiogramas

Precios de suscripción

Un año... 18 pesetas. Un semestre... 9 pesetas.

Administrador

Habilitado del material de la Dirección general del Instituto Geográfico y Estadístico. Madrid

Dirección : Adresse : Address :

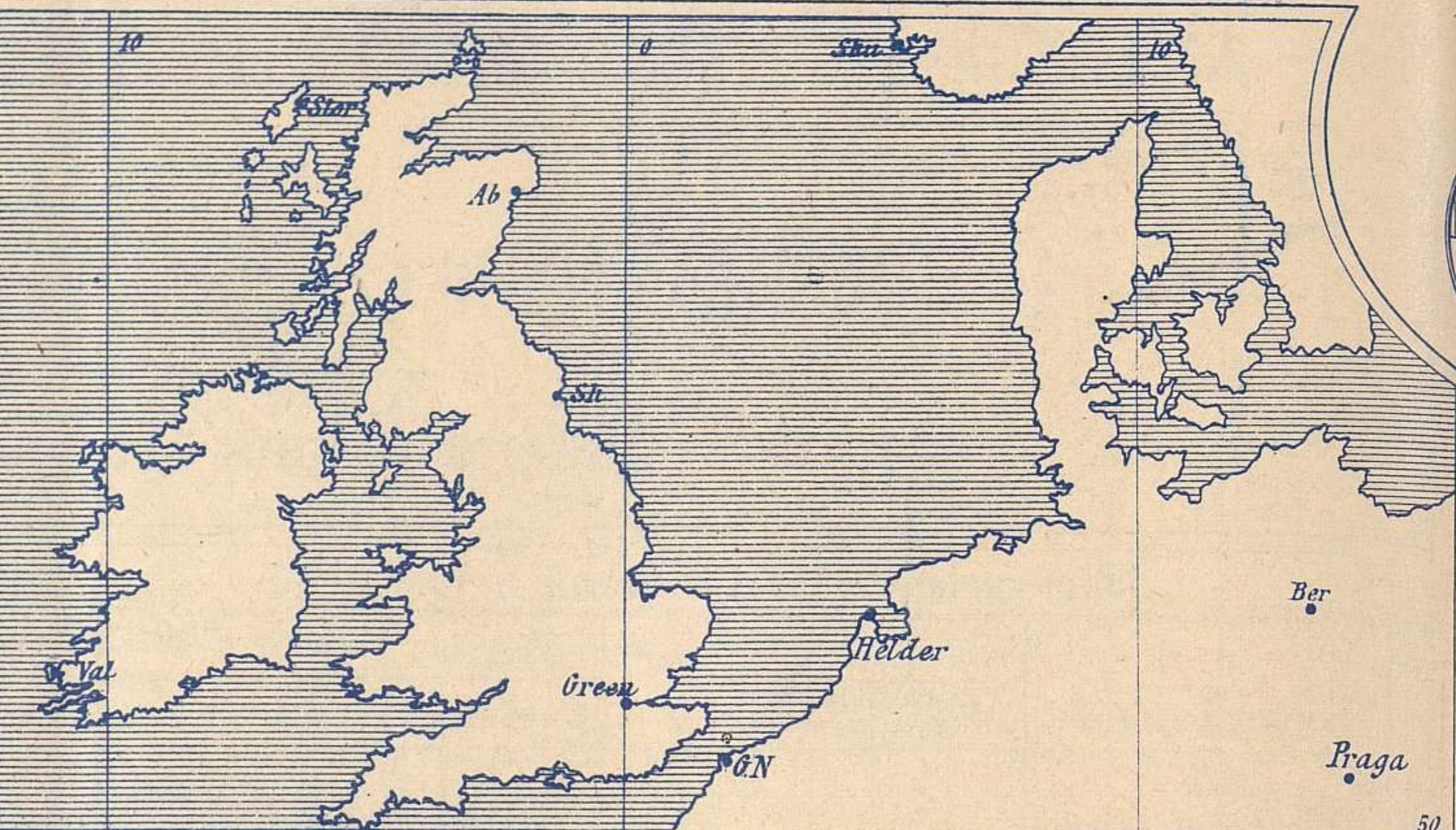
Señor
Jefe del Observatorio Central Meteorológico
Parque del Retiro

Madrid. (ESPAÑA)

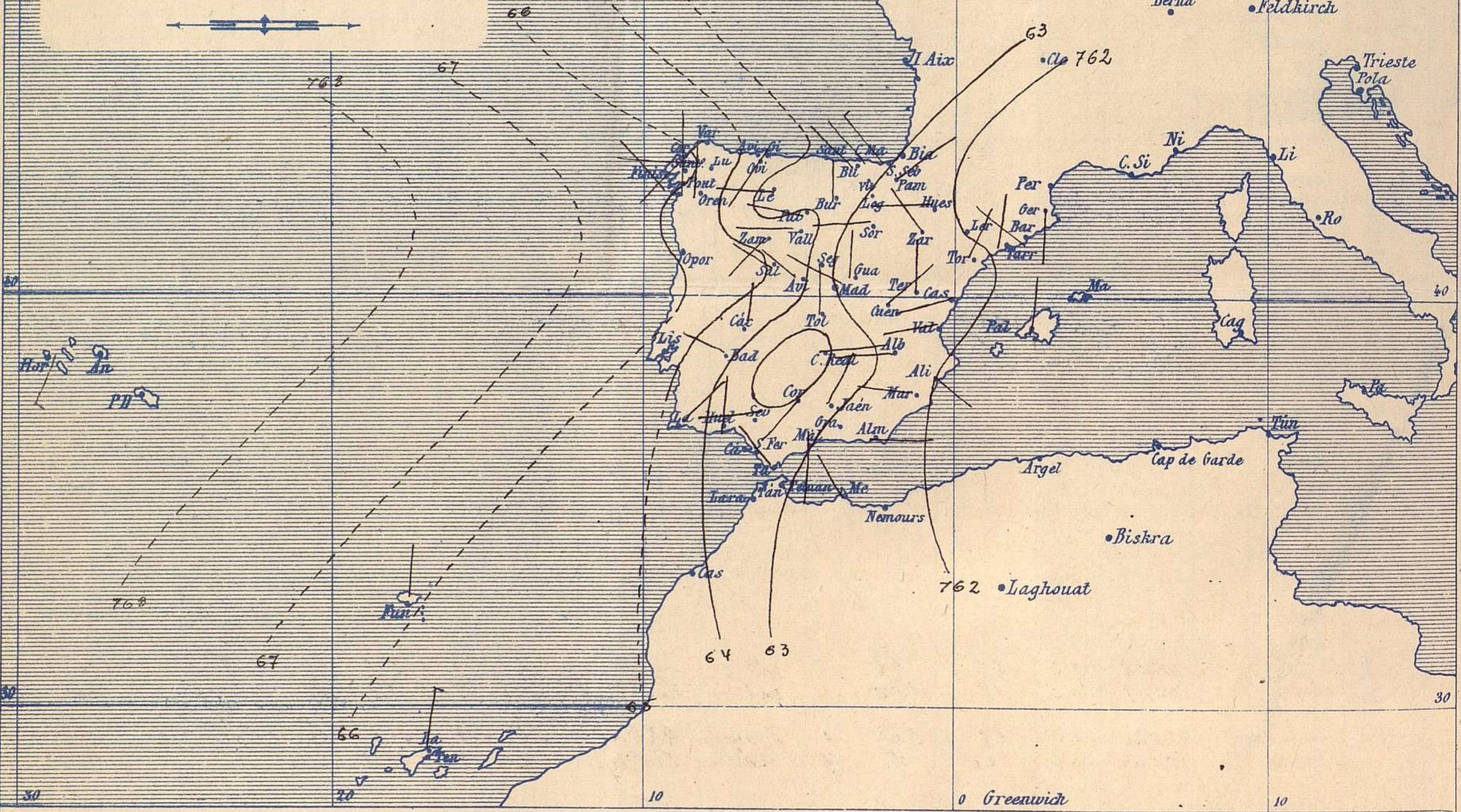
Apartado n.º 285.

Signos convencionales

Fuerza del viento	Cielo	Mar
0 Calma	○ Despejado	{ Llana
1 Ventolina	○ Con nubes	{ Rizada
2 Muy flojo	⊖ Bruma	{ Marejada
3 Flojo	⊗ Niebla	{ Picada
4 Bonancible (Moderado)	⊛ Nieve	{ Marejada gruesa
5 Fresquito (Algo fuerte)	● Lluvia	{ Gruesa
6 Fresco (Fuerte)	⚡ Tormenta	{ Muy gruesa
7 Duro		{ Arbolada
8 Muy duro		{ Muy arbolada
9 Temporal		



Presión atmosférica y vientos



Estado general

La distribución de la presión atmosférica ha sufrido poca variación durante las últimas 24 horas, el tiempo se mantiene bueno para toda España con cielo claro, vientos flojos de dirección variable y temperatura suave; la máxima de ayer fue de 33 grados en Córdoba y la mínima de hoy ha sido de 9 grados en Burgos.

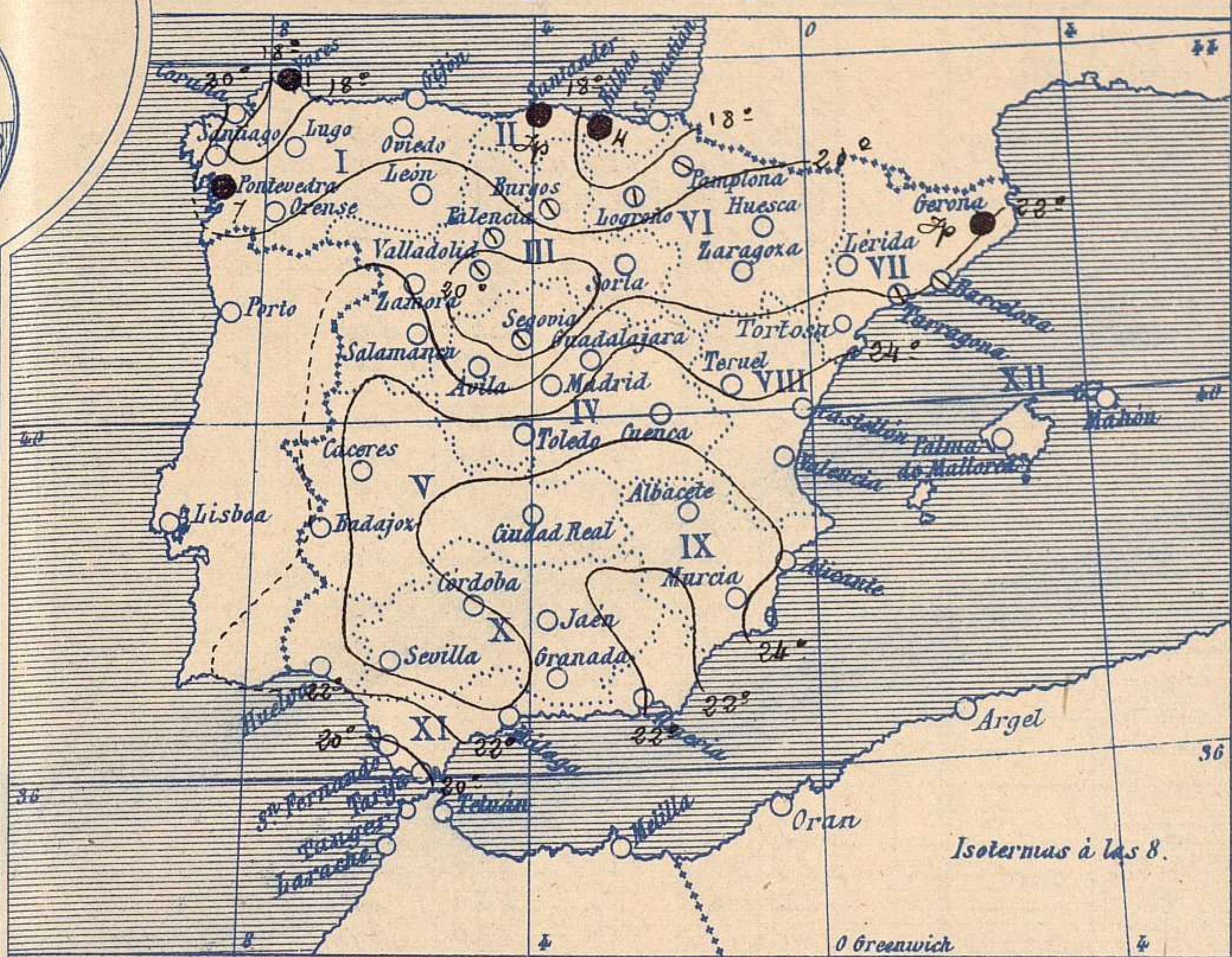
Las presiones altas se hallan situadas al Occidente de las Azores.

Saura

El Director general: Martín Sánchez

El Ingeniero Geógrafo Jefe del Observatorio. J. Galbis

Temperaturas y Lluvias



Tiempo probable

EN LAS REGIONES

- I
- II
- III
- IV
- V
- VI
- VII
- VIII
- IX
- X
- XI
- XII

Vientos flojos de dirección variable y buen tiempo.

Los números colocados al lado de ● designan m/m de lluvia recogida.

Telegrama para las Comandancias de Marina depositado a las 13...h. 5...m

No es de esperar ningún cambio notable del tiempo.

Observaciones de Madrid entre 12^h del día 28 y 12^h del día 29

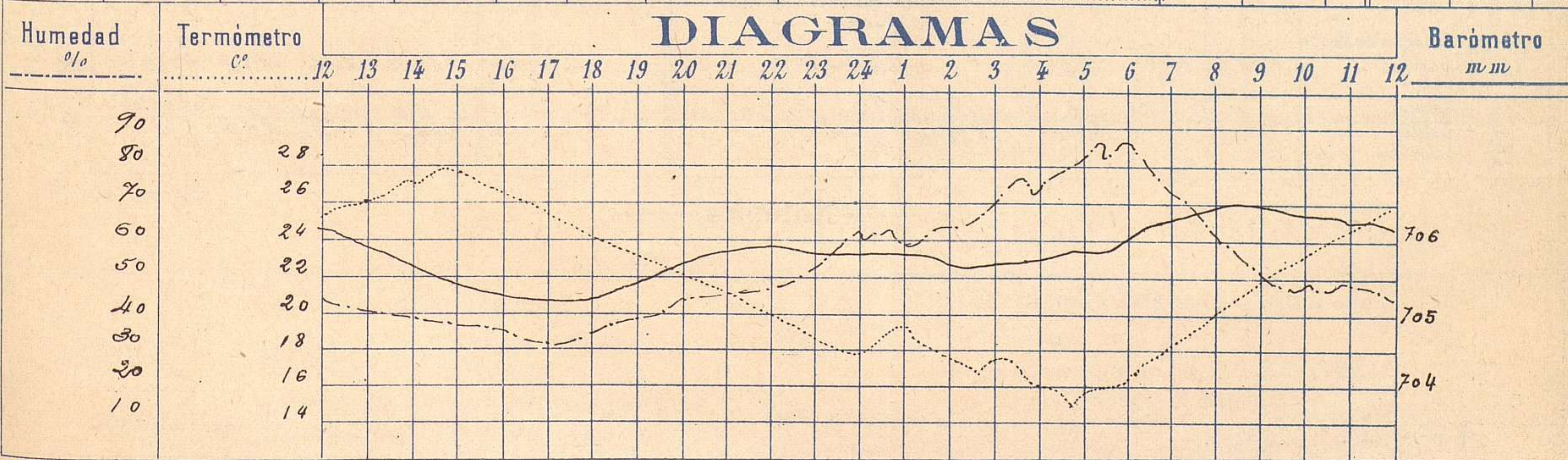
PARQUE DEL RETIRO (Altitud 667 m^s)

Observaciones aerológicas

Hora

Hora	Barómetro m m	Termómetro C°	Humedad o/o	Viento		Lluvia o Nieve	Estado del Cielo	Notas	Alturas	Dirección del viento	Fuerza 0 a 9	Alturas	Dirección del viento	Fuerza 0 a 9
				Dirección	F ^{va} 0 a 9									
12	706.07	25.2	42	W	2		C. D ^{do}	Temp. max. a la sombra 29.5						
16	705.80	26.4	34	W	2		D ^{do}	Id. min. id. 14.5						
20	705.62	22.1	43	NW	1		C. D ^{do}	Horas de sol despejado en el día de ayer 19 h. 48 m.						
24	705.80	17.5	61	NNW	0		D ^{do}							
4	705.70	15.8	73	NW	1		Id.							
8	706.45	19.5	62	NW	1		Id.							
12	706.16	25.4	45	NW	1		Id.							

DIAGRAMAS



Observaciones de España

Observaciones de la mañana á 8 horas										Id. en las 24 horas			Id. de la vispera á 16 horas				
Estaciones	Barómetro		Temperatura	Viento		Estado del cielo	Estado del mar	Lluvia ó nieve	Temp. extr. ^{as}		Barom. ^o á 0° y al nivel del mar	Temperatura	Viento		Estado del cielo		
	á 0° y al nivel del mar	Variación en 3 horas		Dirección	F ^{ta}				Max. ^a	Min. ^a			Dirección	Fuerza			
Región del N.W. I.	La Coruña	7.65.7	+0.5	20	W	3	c. d. ^o	Ni ^o	22	16	7.64.5	21	N.W.	5	emb.		
	Vares	7.64.2	+1.0	16.7	N.W.	3	emb.	Ni ^o	22	16	7.62.7	19.5	W.	4	emb.		
	Avilés																
	Gijón	7.64.6	+1.2	19.4	N.W.	3	c. d. ^o	Uana	21	15	7.64.6	20.0	N.W.	2	c. d. ^o		
	Oviedo	7.64.5		17.8	N.W.	1	g ^o		20	14	7.62.4	20.4	N.W.	1	c. d. ^o		
	Finisterre	7.65.2	+0.4	17.6	N.W.	2	emb.	Uana	22	11	7.65.0	22.4	N.W.	2	c. d. ^o		
	Santiago	7.65.4	+0.5	16.8	N.W.	1	emb.		22	14	7.61.1	20.7	N.W.	2	emb.		
	Pontevedra	7.65.9	+1.0	19.4	N.	1	c. d. ^o		24	17	7.60.9	20.8	N.W.	5	c. d. ^o		
	Lugo	7.65.2		16.4	W.	2	c. emb.		21	12	7.65.1	20.4	W.	2	emb.		
	Orense	7.65.4	+1.0	16.2	N.	2	g ^o		27	18	7.61.3	23.5	N.W.	1	g ^o		
León	7.63.4		16.0	W.	2	c. d. ^o		21	11	7.61.9	21.8	W.	1	emb.			
Región Cantábrica II	Santander	7.63.1	+0.9	19.2	N.W.	4	emb.	N.W.	22	15	7.62.6	21.1	W.	2	g ^o		
	Punta Galea	7.61.7	+1.0	18.2	N.W.	7	c. emb.	N.W.	20	15	7.62.2	19.9	N.W.	2	c. d. ^o		
	Bilbao	7.63.7	+1.0	18	N.W.	2	c. emb.		21	13	7.64.3	21	N.	2	g ^o		
	Cabo Machichaco																
	San Sebastián	7.63.2	+1.0	18.6	N.W.	6	c. d. ^o	N.W.	22	14	7.64.2	20.0	N.W.	1	g ^o		
Región del Duero III	Lamora	7.65.4	+0.2	18.4	N.W.	2	emb.		26	14	7.64.1	22.5	N.W.	1	c. d. ^o		
	Palencia	7.64.5	+0.5	16.5	N.W.	2	emb.		24	12	7.61.5	22.8	N.W.	1	emb.		
	Burgos	7.62.3	+0.2	14.0	N.	0	c. emb.		21	9	7.61.2	20.0	W.	0	c. d. ^o		
	Soria	7.62.4	+0.1	15.4	W.	5	c. d. ^o		22	10	7.61.0	21.2	W.	2	c. d. ^o		
	Valladolid	7.64.1	+0.8	15.8	W.	1	emb.		25	13	7.61.7	24.8	W.	2	c. d. ^o		
	Salamanca	7.65.2	+0.6	19.0	N.W.	2	c. d. ^o		24	11	7.63.7	23.4	N.W.	2	g ^o		
Región Central IV	Ávila	7.63.7		14.6	N.W.	3	g ^o		22	12	7.60.8	21.4	N.W.	3	c. d. ^o		
	Segovia	7.64.7	+0.6	14.0	N.W.	2	emb.		24	11	7.61.1	21.9	N.W.	2	c. d. ^o		
	Madrid	7.62.8	+0.6	12.5	N.W.	1	g ^o		25	14.5	7.60.8	26.4	W.	2	g ^o		
	Toledo	7.62.9	+0.5	21.4	N.	0	g ^o		29	18	7.59.7	29.4	N.W.	1	g ^o		
	Guadalajara	7.61.9	+0.4	20.2	N.	2	g ^o		27	15	7.59.9	26.0	N.W.	0	emb.		
	Cuenca	7.59.2	+0.4	19.2	N.W.	0	g ^o		25	10	7.59.4	24.2	N.W.	1	emb.		
Extrem ^a Mancha V	Cáceres	7.63.5		22.2	N.W.	2	g ^o		30	16	7.61.4	20.2	N.W.	2	g ^o		
	Badajoz	7.64.3	+0.6	22.8	N.W.	1	g ^o		30	16	7.62.2	22.6	N.W.	1	g ^o		
	Ciudad Real	7.63.0	+1.0	21.5	W.	2	g ^o		29	14	7.62.0	28.6	N.W.	4	c. d. ^o		
Alto Ebro VI	Logroño	7.62.2		16.0	W.	0	emb.		24	12	7.63.9	22.4	N.W.	1	g ^o		
	Pamplona	7.61.2	0.0	16.0	N.W.	1	emb.		20	10	7.63.8	17.8	N.W.	2	emb.		
	Huesca	7.61.2	0.0	12	W.	5	g ^o		25.0	11.5	7.60.7	22.8	W.	5	g ^o		
	Zaragoza	7.61.8	0.0	19.4	N.W.	2	g ^o		25	15	7.61.1	23.2	N.W.	2	g ^o		
Cataluña VII	Llerida																
	Gerona	7.60.9	0.0	21.6	N.	1	c. d. ^o		25	15	7.61.1	21.2	N.W.	2	emb.		
	Barcelona	7.60.9	+0.2	22	N.W.	2	c. emb.	Uana	27	18	7.60.9	22	N.W.	4	c. emb.		
	Tarragona	7.61.9		21.0	N.	2	emb.	Uana	25	16	7.61.9	23.2	N.W.	1	c. d. ^o		
	Tortosa	7.61.6	0.0	23.9	N.W.	2	g ^o		28	20	7.61.0	27.7	N.W.	3	g ^o		
Lavante VIII	Teruel	7.61.9		18.6	N.	0	g ^o		24	14	7.60.1	23.3	N.	0	emb.		
	Castellón	7.59.9		24.5	N.W.	0	g ^o	Uana	25	20	7.60.3	23.8	W.	0	c. d. ^o		
	Valencia	7.61.7	0.0	25.2	N.W.	1	g ^o		24	19	7.61.7	24.2	N.W.	1	c. d. ^o		
Región del Guadalquivir X del SE IX	Albacete	7.62.6	+0.5	19.4	W.	2	g ^o		28	14	7.59.4	22.8	W.	2	g ^o		
	Alicante	7.61.6	+0.4	24	N.W.	0	g ^o	Uana	29	19	7.61.1	24	W.	2	c. d. ^o		
	Murcia	7.61.5		24.0	W.	0	g ^o		32	18	7.60.2	29.2	N.W.	3	c. d. ^o		
Cuenca del Guadalquivir XI	Sevilla	7.62.0		25.0	W.	2	g ^o		24	17	7.61.3	31.8	N.W.	2	g ^o		
	Córdoba	7.62.2	+1.0	23.2	N.W.	1	g ^o		23	17	7.60.4	22.0	N.W.	2	g ^o		
	Jaén	7.63.2		23.6	N.W.	1	g ^o		29	19	7.61.1	27.8	N.W.	0	g ^o		
	Granada																
Costa del Sur XII	Huelva	7.62.0		23.5	N.	2	g ^o	Ni ^o	30	14	7.62.9	26.4	W.	3	emb.		
	San Fernando	7.62.2	+0.7	20	N.W.	0	g ^o	Uana	24	17	7.60.2	23	W.	2	g ^o		
	Tarifa	7.62.4	+0.1	19.8	N.W.	2	emb.	Uana	24	18	7.62.0	22.0	N.W.	3	c. d. ^o		
	Málaga	7.62.2	+0.7	24	N.	2	g ^o	Uana	29	20	7.61.9	27	N.W.	2	g ^o		
	Almería	7.62.4		21.5	W.	1	g ^o	Uana	27	18	7.61.7	24.4	N.	1	g ^o		
Canales XIII	Palma	7.62.5	+0.6	23	N.	3	g ^o	N.W.	26	19	7.62.2	25	W.	3	emb.		
	Mahón																
Canales XIV	Sta Cruz de Ten ^o																
	Laguna	7.65.1	+0.5	19.0	N.	4	emb.		24	16	7.64.9	21.2	N.W.	5	g ^o		
Africa	Tetuan																
	Melilla	7.64.6		26.6	N.W.	1	g ^o		20	25	7.63.3	22.8	N.W.	0	g ^o		
	Larache																

— Noticias —