

DIRECCIÓN GENERAL DEL INSTITUTO GEOGRÁFICO Y ESTADÍSTICO

AÑO XXIII

BOLETÍN

1915

Núm. 168

DEL

17 de Junio

OBSERVATORIO CENTRAL METEOROLÓGICO

Observaciones del Extranjero

Observaciones de la mañana á las 7 ^h								Id. en las 24 horas		Id. de la vispera por la tarde					
Estaciones	Barómetro		Temperatura	Viento		Estado del cielo	Estado del mar	Lluvia ó nieve	Temp. extr. ^{as}		Barom. á 0° y al nivel del mar	Temperatura	Viento		Estado del cielo
	á 0° y al nivel del mar	Variación en 3 horas		Dirección	F ^{va}				Max. ^a	Min. ^a			Dirección	F ^{va}	
Escandinavia	Bodo														
	Cristiansund														
	Skudesnoes														
Europa Oriental y Central	Riga														
	Moscou														
	Nicolaiew														
	Feldkirch														
	Czernowitz														
	Cracovia														
	Pola														
	Viena														
Berlin															
Berna															
Islas Británicas	Stornoway														
	Shields														
	Valentia														
Francia	Gris Nex														
	St. Mathieu														
	Isla de Aix														
	Biarritz														
	Paris														
	Clermont														
	Perpiñán														
Cabo Sicié															
Niza															
Italia	Liorna														
	Roma														
	Cagliari														
	Palermo														
Portugal	Porto	767.8	+0.4	17	W. W.	3	c. nub.	Clara	21	12	766.8	17.2	N. W.	4	c. nub.
	Lisboa	767.8	+0.7	17	W. S. W.	2	c. nub.	W. S. O.	23	15	765.6	21	W. W.	4	c. nub.
	Lagos	767.4	-1.0	19.0	N.	2	N.	Clara	22	15	766.4	21.0	N.	2	N.
	Horta	764.6	-0.8	19.7	S.	5	c. nub.	W. S. O.	21	19	766.6	19.7	S.	4	c. nub.
	Flores														
	Punta Delgada	767.3	+0.2	19.8	S.	2	c. nub.	Clara	24	16	767.8	19.8	S. O.	0	c. nub.
	Funchal	768.9	+0.2	18	N.	2	N.	Clara	22	18	768.0	21	N.	1	c. nub.
Marruecos y Argelia	Tánger	766.6		19.6	S. W.	2	c. nub.	Clara	24	16	765.9	21.0	W.	2	c. nub.
	Oran														
	Laghouat														
	Argel														
	Cap de Garde														
	Túnex														
Biskra															

Radiogramas

Precios de suscripción

Un año...18...pesetas. Un semestre...9...pesetas.

Administrador

Habilitado del material de la Dirección general del Instituto Geográfico y Estadístico. Madrid

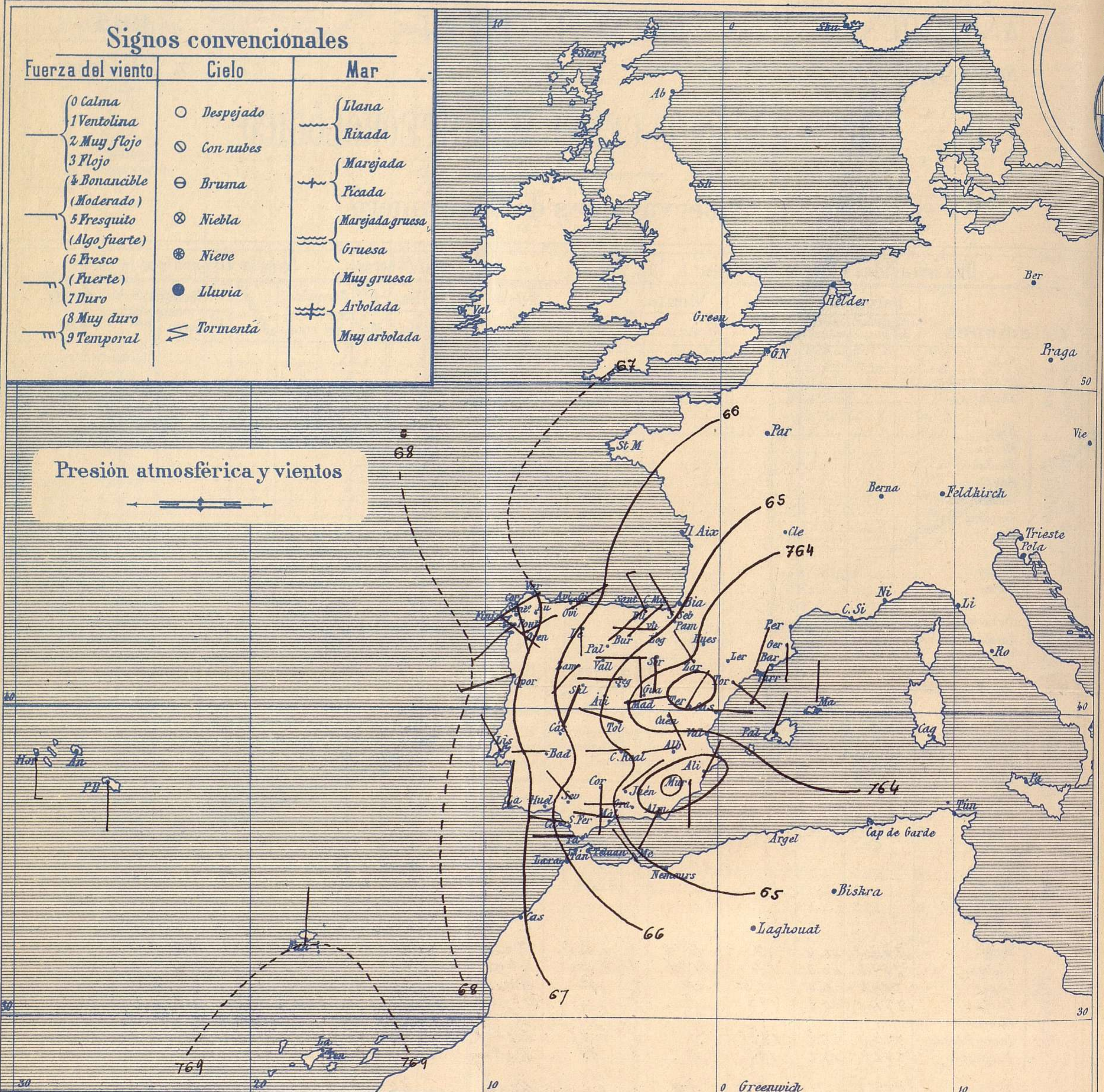
Dirección: Adresse: Address:

Señor

Jefe del Observatorio Central Meteorológico
Parque del Retiro

Madrid. (ESPAÑA)

Apartado n.º 285.



Estado general

Las presiones débiles se hallan sobre el Mediterráneo y las más altas aparecen situadas hacia las Canarias.

El tiempo es generalmente bueno para la península Ibérica, pues únicamente ha llovido en Galicia y en el Norte de España. Los vientos dominantes son los del Oeste flojos o moderados y la temperatura se mantiene suave: la máxima de ayer fue de 33 grados en Murcia y Málaga y la mínima de hoy ha sido de 10 grados en Santiago, Pontevedra, Lugo, Avila y Cuenca.

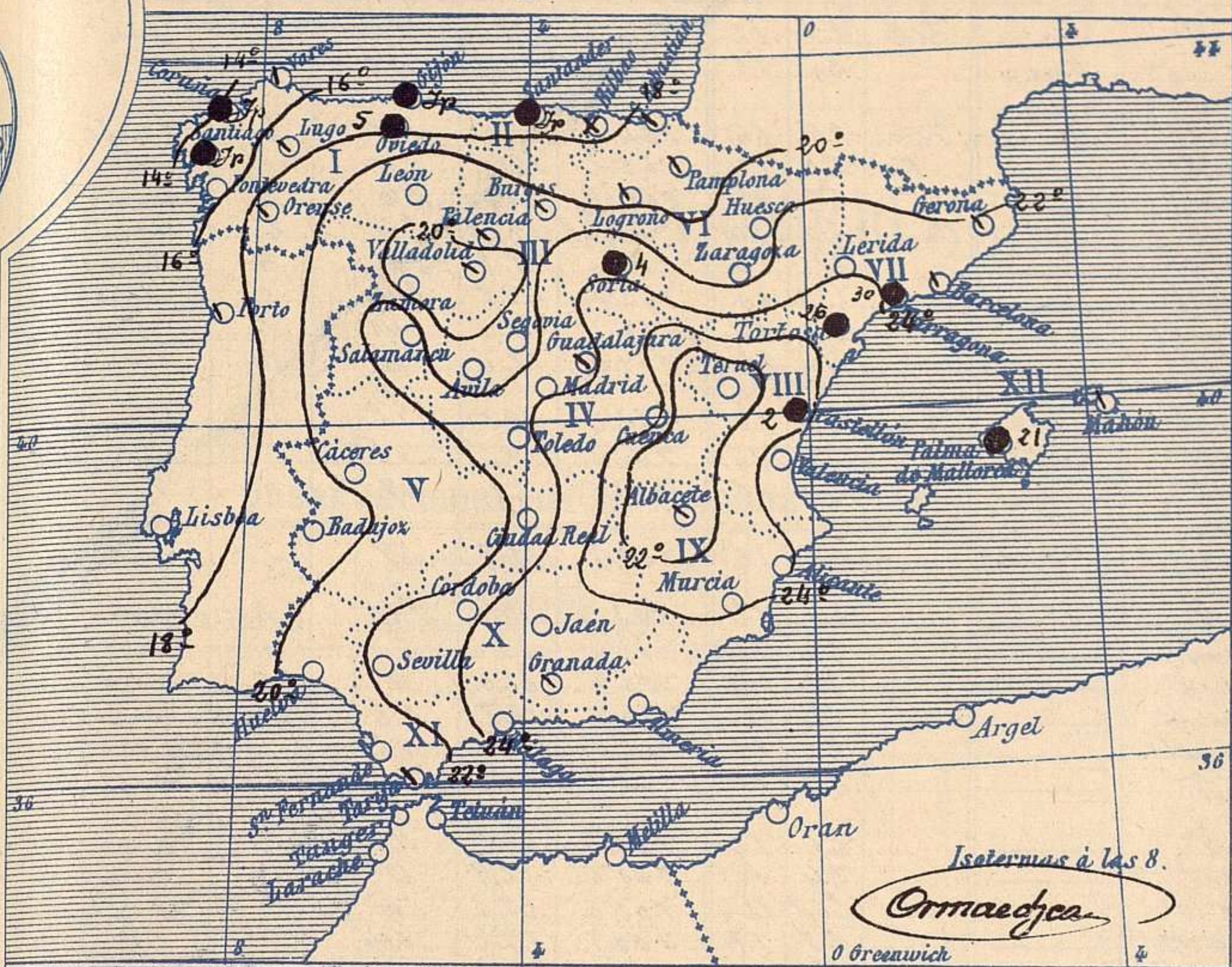
El mar está poco agitado por el litoral español.

Suena

El Director general: Martin Sánchez

El Ingeniero Geógrafo Jefe del Observatorio: J. Galbis

Temperaturas y Lluvias



Tiempo probable

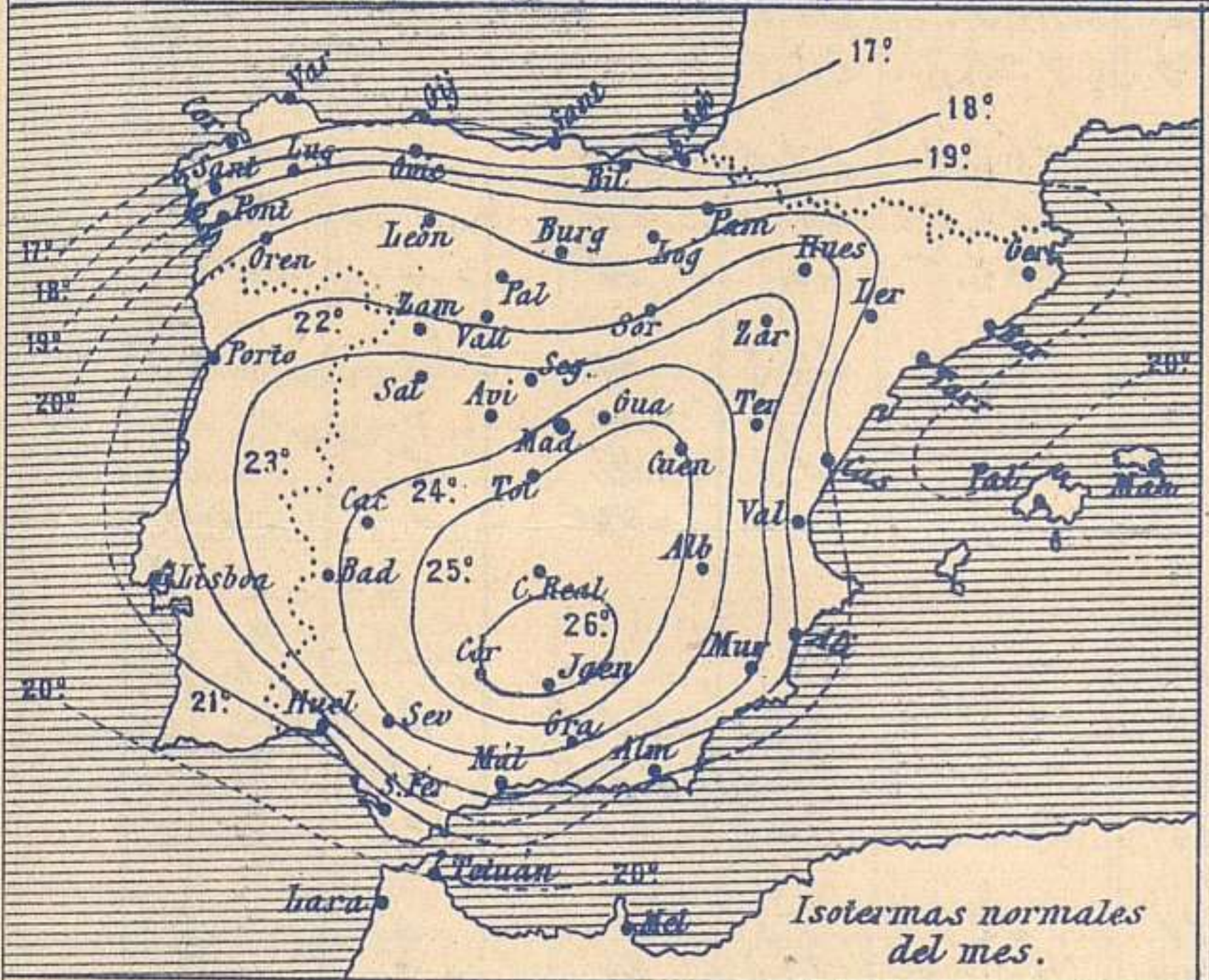
EN LAS REGIONES

- I } Vientos flojos o moderados de la region del Oeste y tiempo incierto.
- II }
- III }
- IV }
- V }
- VI }
- VII } Vientos flojos de direccion variable y buen tiempo?
- VIII }
- IX }
- X }
- XI }
- XII }

Los numeros colocados al lado de ● designan m/m de lluvia recogida.

Telegrama para las Comandancias de Marina depositado a las 12 h 50 m

No es de esperar ningun cambio notable del tiempo.



Observaciones de Madrid entre 12^h del dia 16 y 12^h del dia 17

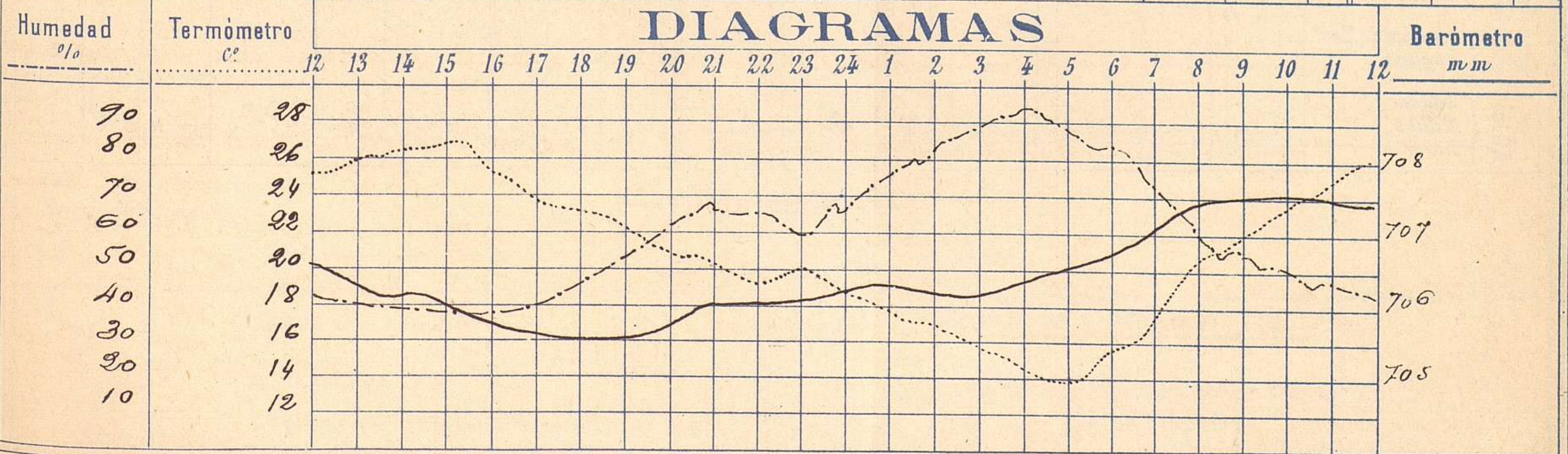
PARQUE DEL RETIRO (Altitud 667 m^s)

Observaciones aerológicas

Hora.....

Hora	Barómetro m m	Termómetro C°	Humedad o/o	Viento		Lluvia o Nieve	Estado del Cielo	Notas	Alturas	Dirección del viento	Fuerza 0 a 9	Alturas	Dirección del viento	Fuerza 0 a 9
				Dirección	F ^{ra} 0 a 9									
12	706.50	25.1	41	SE	1		C D ⁹⁰	Temp ^o máx ^o a la sombra 26.8						
16	705.70	25.3	38	SW	1		JB	Temp ^o mín ^o a las 13.4						
20	705.72	20.3	61	NW	1		N br	Horas de sol despegado en el						
24	706.70	18.4	65	E	0		JB	dia de ayer 12 h 42 m ^o						
4	706.80	14.4	73	SE	0		C D ¹							
8	707.42	20.2	58	E	0		JB							
12	707.39	25.8	41	SW	1		N br							

DIAGRAMAS



Observaciones de España

Observaciones de la mañana á 8 horas										Id. en las 24 horas			Id. de la vispera á 16 horas				
Estaciones	Barómetro		Temperatura	Viento		Estado del cielo	Estado del mar	Lluvia ó nieve	Temp. extr. ^{as}		Barom. á 0° y al nivel del mar	Temperatura	Viento		Estado del cielo		
	á 0° y al nivel del mar	Variación en 3 horas		Dirección	F ^{ra}				Max. ^a	Min. ^a			Dirección	Fuerza			
Región del N.W. I.	La Coruña	7.67.4	+0.7	14	S.W.	5	emb.	llana	2.3	1.2	7.64.7	18	N.W.	5	emb.		
	Vares	7.65.9	+0.4	16.8	S.W.	1	c.emb.	llana	2.3	1.3	7.64.1	16.2	N.W.	1	emb.		
	Avilés																
	Gijón	7.67.0	+1.0	15.8	N.W.	2	emb.	llana	2.1	1.6	7.64.2	19.0	N.W.	2	c.emb.		
	Oviedo	7.66.4		16.4	N.W.	1	emb.		2.0	1.4	7.65.2	19.6	N.W.	1	emb.		
	Finisterre	7.66.8	+0.1	13.9	S.W.	1	emb.	llana	2.5	1.9	7.64.8	20.9	S.W.	2	emb.		
	Santiago	7.67.5	+0.8	13.9	S.W.	2	emb.		2.0	1.0	7.65.1	19.4	S.W.	2	c.emb.		
	Pontevedra	7.67.5	+0.1	15.4	N	1	c.d.		2.1	1.0	7.65.0	18.9	S.W.	4	emb.		
	Lugo	7.67.2		13.6	N	2	emb.		2.4	1.0	7.62.7	22.5	S.W.	1	emb.		
	Orense	7.66.5	+2.0	17.5	N.W.	1	emb.		2.6	1.4	7.60.1	22.4	S.W.	1	N		
León	7.63.8		17.7	S	1	c.d.		2.0	1.2	7.61.4	18.6	S.W.	1	emb.			
Región Cantábrica II	Santander	7.65.4	+0.1	17.4	N	0	emb.	llana	2.0	1.6	7.62.2	19.5	N.W.	2	c.emb.		
	Punta Galea	7.64.8	+0.8	17.9	N.W.	4	emb.	N.W.	2.0	1.6	7.62.1	19.2	N.W.	2	emb.		
	Bilbao	7.67.4	+1.0	17	N	2	emb.		2.4	1.5	7.62.1	22	N	2	emb.		
	Cabo Machichaco																
	San Sebastián	7.67.2	+0.5	18.4	N.W.	3	emb.	llana	2.2	1.6	7.62.8	21.8	N	2	N		
Región del Duero III	Zamora	7.66.5	+1.0	15.8	S.W.	2	N		2.6	1.2	7.62.2	24.0	S.W.	1	c.d.		
	Palencia	7.65.4	+0.8	16.6	N.W.	1	emb.		2.5	1.4	7.61.4	23.0	S	0	emb.		
	Burgos	7.65.4	+1.0	15.4	N.W.	1	emb.		2.3	1.2	7.60.4	21.0	N	1	emb.		
	Soria	7.65.9	+0.6	17.2	S	0	emb.		4	2.4	1.1	7.60.2	19.8	N.W.	3	emb.	
	Valladolid	7.65.0	+1.3	15.0	S	0	c.emb.		2.5	1.3	7.61.5	24.4	N.W.	1	c.emb.		
	Salamanca	7.65.1	+0.4	18.4	S.W.	1	N		2.4	1.1	7.62.7	24.0	N.W.	2	c.d.		
Región Central IV	Ávila	7.64.5		14.4	N.W.	1	N		2.1	1.0	7.60.2	20.8	N	2	emb.		
	Segovia	7.62.8	+0.2	15.0	N	0	c.d.		2.4	1.1	7.60.6	22.9	N	0	emb.		
	Madrid	7.63.8	+0.7	20	S	0	c.d.		2.2	1.4	7.61.0	25.2	S.W.	1	c.d.		
	Toledo	7.64.5	+0.7	19.2	N.W.	1	c.d.		2.8	1.7	7.60.9	27.2	N.W.	2	N		
	Guadalajara	7.63.3	+0.4	18.4	N	0	emb.		2.7	1.4	7.60.1	24.9	S	1	emb.		
Cuenca	7.61.8	+0.1	19.8	S.W.	1	c.d.		2.5	1.0	7.59.8	22.5	N	4	emb.			
Extrem. Mancha V	Cáceres	7.64.9		18.2	S.W.	1	N		2.8	1.9	7.62.2	22.0	N	2	c.d.		
	Badajoz	7.64.1	+0.6	16.2	N	1	N		2.7	1.4	7.64.5	26.2	N.W.	2	emb.		
	Ciudad Real	7.64.8	+1.0	18.5	N	2	N		2.7	1.4	7.62.5	26.1	N	4	N		
Alto Ebro VI	Logroño	7.65.2		17.4	N	1	c.emb.		2.5	1.4	7.62.2	24.2	N	0	emb.		
	Pamplona	7.61.9	0.0	17.0	N.W.	4	emb.		2.2	1.2	7.61.5	19.8	N	2	emb.		
	Huesca	7.60.3	+1.0	19.0	S.W.	1	c.d.		2.7	1.4	7.60.9	25.6	N	2	emb.		
	Zaragoza	7.64.1	+0.5	19.4	N.W.	1	N		2.7	1.5	7.60.2	26.4	N.W.	1	c.d.		
Cataluña VII	Lérida																
	Gerona	7.63.0	0.0	21.6	S	1	emb.		2.5	1.5	7.62.1	22.8	N	1	emb.		
	Barcelona	7.63.8	+0.3	25	S.W.	0	emb.	llana	2.6	1.9	7.62.2	20	S.W.	2	emb.		
	Tarragona	7.64.1		23.8	N.W.	0	c.d.	llana	2.0	2.1	7.62.0	22.4	S.W.	2	emb.		
Tortosa	7.64.0	+0.4	21.2	S.W.	0	N		2.6	2.2	7.61.5	26.2	S.W.	4	emb.			
Llevante VIII	Teruel	7.63.4		16.5	N.W.	0	N		2.6	1.1	7.62.1	21.8	S	0	emb.		
	Castellón	7.64.5	+0.6	22.7	S	0	N	N.W.	2	2.5	1.9	7.60.5	24.0	N	2	emb.	
	Valencia	7.62.7	0.0	24.6	S.W.	0	c.d.	N	2.6	1.9	7.62.1	25.0	S.W.	1	N		
Región del SE IX	Albacete	7.64.8	+1.5	17.2	N	1	emb.		2.5	1.2	7.61.0	25.5	N	2	emb.		
	Alicante	7.62.7	+0.4	23	N.W.	0	c.d.	llana	2.8	2.1	7.61.5	24	S.W.	1	emb.		
	Murcia	7.62.0		23.2	S	1	c.d.		2.2	1.9	7.60.6	30.6	S	5	emb.		
Cuenca del Guadalquivir X	Sevilla	7.64.9		23.2	N.W.	0	N		3.2	1.8	7.62.7	32.0	N	2	c.emb.		
	Córdoba	7.64.5	+1.0	21.4	S	0	N		2.0	1.7	7.62.1	29.4	S.W.	2	c.d.		
	Jaén	7.64.4		21.6	N.W.	0	N		2.6	1.6	7.62.0	25.2	N.W.	1	N		
	Granada	7.64.7	0.0	17.4	N	2	c.emb.		2.7	1.4	7.63.9	26.0	N	0	N		
Costa del Sur XI	Huelva																
	San Fernando	7.65.8	+0.6	19	N.W.	2	c.d.	llana	2.2	1.9	7.64.4	21	N	2	c.emb.		
	Tarifa	7.64.6	+0.1	19.4	N	2	emb.	llana	2.2	1.8	7.64.1	21.8	N.W.	2	c.d.		
	Málaga	7.64.5	+0.8	25	N.W.	2	N	N.W.	2.2	2.4	7.62.9	32	N.W.	2	N		
Almería	7.60.3		23.0	S.W.	1	N	llana	2.8	1.9	7.63.6	25.4	S.W.	2	N			
Canaria XII	Palma	7.64.1	+0.8	24	N.W.	2	N	N.W.	2.1	2.6	1.9	7.62.0	25	S.W.	2	N	
	Mahón	7.63.9	+0.8	22	N	1	emb.		2.5	1.8	7.62.4	24.0	S	1	c.d.		
Africa	Sta Cruz de Ten.																
	Laguna																
Africa	Tetuan																
	Melilla	7.65.2		22.2	N.W.	2	N	N.W.	2.7	1.4	7.62.2	24.0	N.W.	4	N		
	Larache																

— Noticias —

Escandi-
 Europa Oriental
 Islas
 Marruecos