

# DIRECCIÓN GENERAL DEL INSTITUTO GEOGRÁFICO Y ESTADÍSTICO

AÑO XXII

## BOLETÍN

1914

Núm. 309

DEL

5 de Noviembre

### OBSERVATORIO CENTRAL METEOROLÓGICO

#### Observaciones del Extranjero

Observaciones de la mañana á las 7 <sup>h</sup>								Id. en las 24 horas			Id. de la vispera por la tarde				
Estaciones	Barómetro		Temperatura	Viento		Estado del cielo	Estado del mar	Lluvia ó nieve	Temp. extr. <sup>as</sup>		Barom. á 0° y al nivel del mar	Temperatura	Viento		Estado del cielo
	á 0° y al nivel del mar	Variación en 3 horas		Dirección	F <sup>va</sup>				Max. <sup>a</sup>	Min. <sup>a</sup>			Dirección	F <sup>va</sup>	
Escandinavia	Bodo	767.1	-0.5	S	2	S	Risa <sup>a</sup>		1	-2	762.4	-2	S	2	S
	Cristiansund	765.2	+0.2	S	0	c. nub.	Risa <sup>a</sup>		4	0	764.3	1	Cal. <sup>a</sup>	0	S
	Shudesnoes														
Europa Oriental y Central	Riga														
	Moscou														
	Nicolaiew														
	Feldkirch														
	Cernorvitz														
	Cracovia														
	Pola														
	Viena														
Berlin															
Berna															
Islas Británicas	Stornoway														
	Shields														
	Valentia														
Francia	Gris Nez	753.7	0.0	N.E.	3	c. nub.	Risa <sup>a</sup>	4	15	10	754.8	15.0	S	2	luz
	St. Mathieu	750.5	+0.4	S	2	emb.	7d.	2	16	10	754.0	13.6	S	2	emb.
	Isla de Aix	753.0	+0.1	S.E.	3	c. nub.	7d.	17	9	751.0	9.0	S.E.	3	emb.	
	Biarritz	753.8	+0.4	S	1	c. nub.	llana	2.0	12	752.0	16.0	S.E.	3	nubla	
	Paris	754.4	+0.2	S	0	nubla		4	15	7	754.3	12	S.E.	2	emb.
	Clermont	756.4	+0.6	S	0	c. d.		2	13	4	754.1	1.0	Cal. <sup>a</sup>	0	c. nub.
	Perpiñán	754.5	0.0	S	4	nub.		2.0	7	752.1	1.3	N.W.	1	S	
	Cabo Sicié	756.9	+0.2	S	3	nubla	W <sup>a</sup>	4	15	11	755.2	12.4	S	5	emb.
Niza	756.7	+0.5	S	2	c. nub.	W <sup>a</sup>	2	17	11	756.0	14.4	N.E.	5	emb.	
Italia	Liorna	758.0	0.0	Cal. <sup>a</sup>	0	c. d.					756.7	1.6	S	0	c. nub.
	Roma	758.0	+1.1	S	1	nubla					755.3	1.6	S.W.	0	emb.
	Cagliari	756.0		N	4	c. d.					754.6	1.7	N.W.	4	c. nub.
	Palermo	757.2	+0.1	W	1	c. d.		2			757.9	1.7	W	1	c. d.
Portugal	Porto	756.5	+0.9	S.E.	1	emb.	W <sup>a</sup> gr.	2	16	16	756.7	11.8	S.E.	4	emb.
	Lisboa	755.3	+0.9	W	2	emb.	P. nubla	2	18	12	754.5	1.4	S.W.	1	c. nub.
	Lagos	756.5	+0.2	Cal. <sup>a</sup>	0	c. nub.	llana	2	3.0	11	756.8	1.2	Cal. <sup>a</sup>	0	emb.
	Horta	757.3	-1.0	S	4	emb.	W <sup>a</sup>	1.9	17	750.5	12.9	S.S.W.	4	emb.	
	Flores														
	Punta Delgada	759.4	+1.0	S.S.W.	4	c. nub.	Risa <sup>a</sup>	1.9	15	762.4	15.5	Cal. <sup>a</sup>	0	emb.	
Funchal	761.6	+0.2	N.W.	2	emb.	Risa <sup>a</sup>	1.0	14	760.8	2.0	N.W.	2	c. d.		
Marruecos y Argelia	Tanger	758.1		S	2	c. d.	Risa <sup>a</sup>	2.8	2.0	1.0	758.8	18.8	S	4	emb.
	Oran														
	Laghouat	756.0		N.W.	1	S			2.2	1.0	759.1	16.0	N.W.	1	S
	Argel	757.8	+1.0	S.W.	1	c. nub.	llana	2	2.2	1.3	757.1	1.6	N.S.W.	2	llana
	Cap de Garde														
	Tunex														
Biskra	757.6		14.4	S	3	S		2.0	1.2	759.1	14.2	N.W.	2	S	

#### Radiogramas

#### Precios de suscripción

Un año...18...pesetas. Un semestre...9...pesetas.

Administrador

Habilitado del material de la Dirección general del Instituto Geográfico y Estadístico. Madrid

#### Dirección : Adresse : Address :

Señor

Jefe del Observatorio Central Meteorológico

Parque del Retiro

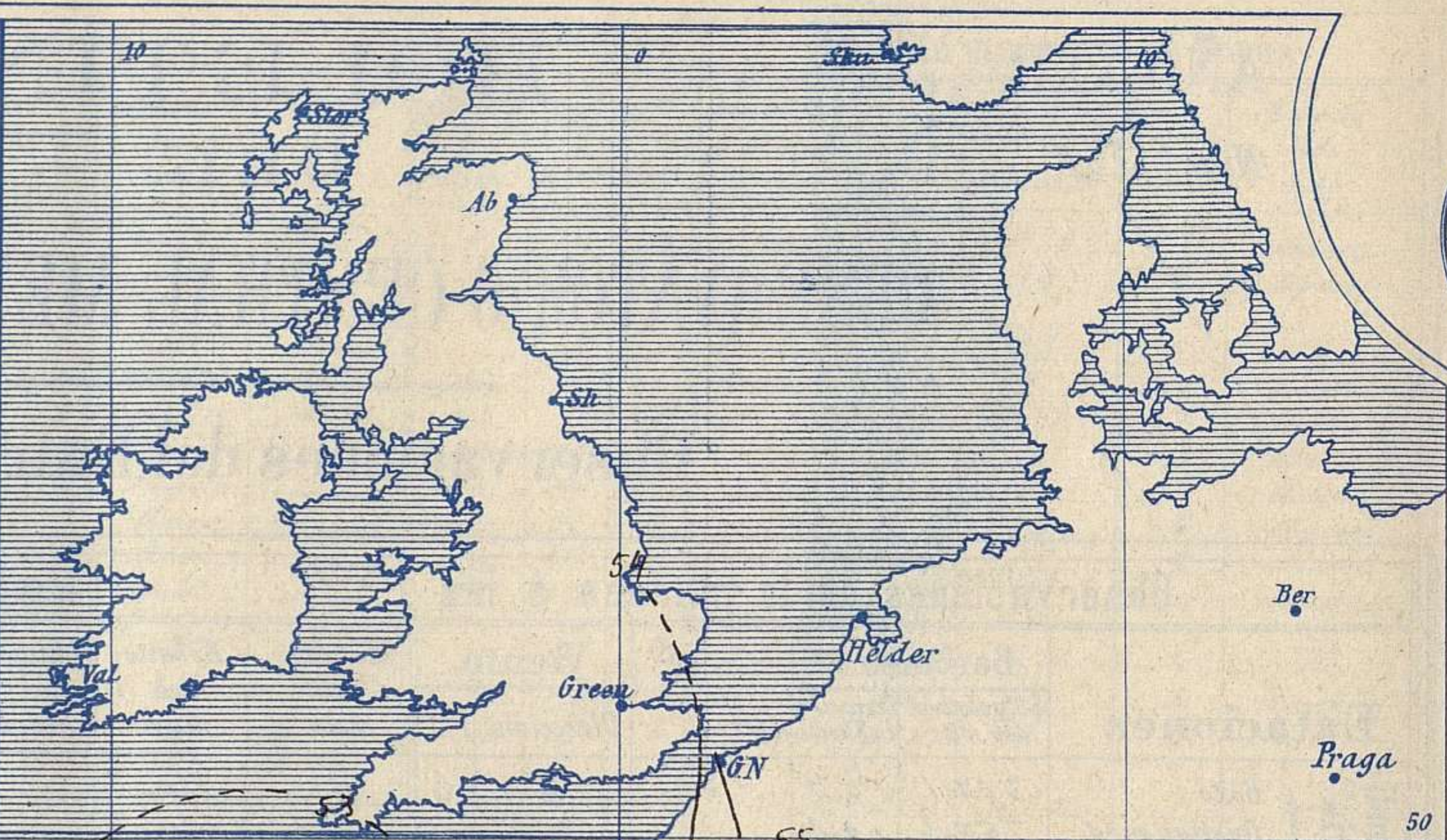
Madrid. (ESPAÑA)

Apartado n.º 285.

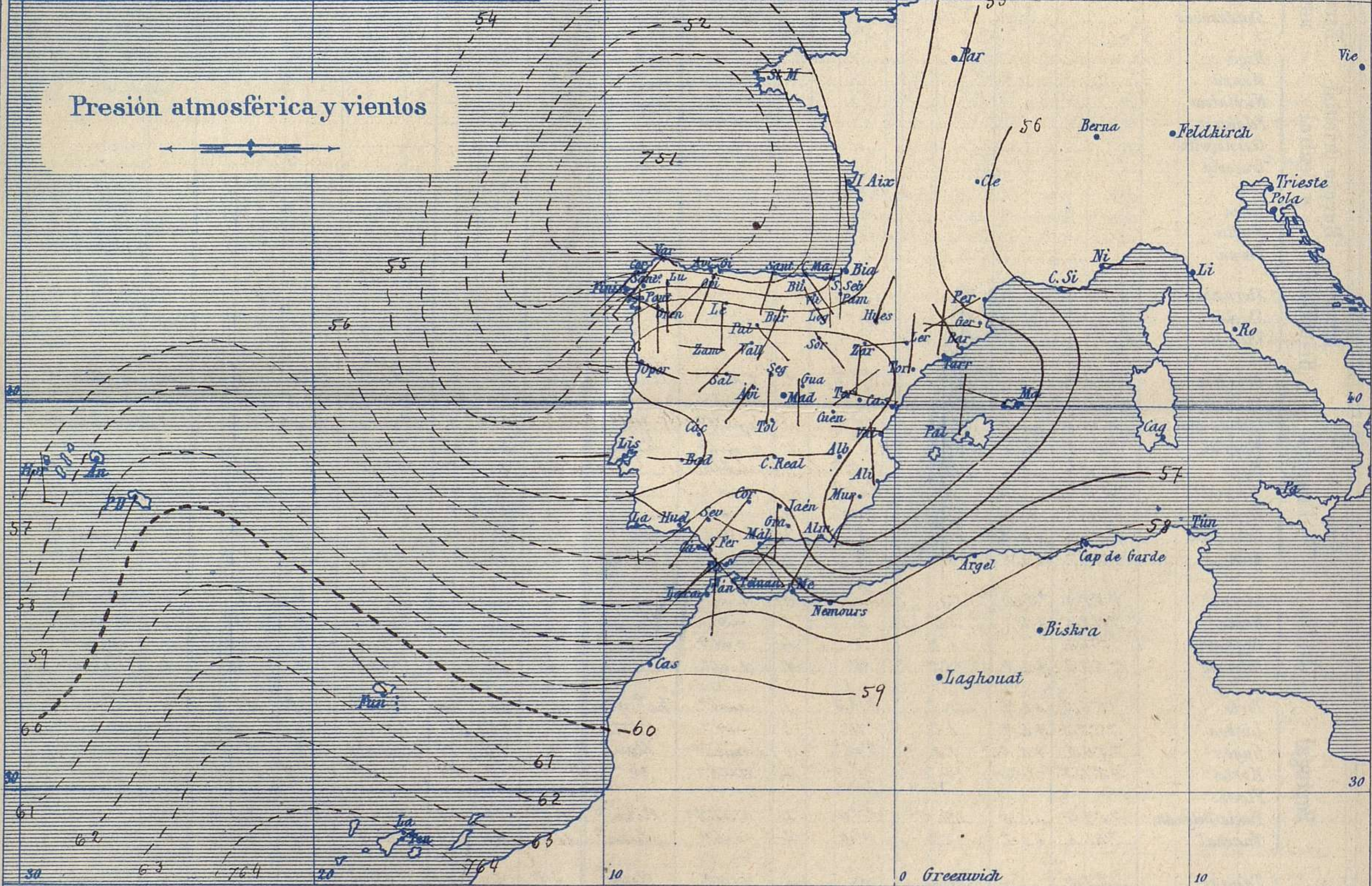


Signos convencionales

Fuerza del viento	Cielo	Mar
0 Calma	○ Despejado	Ilana
1 Ventolina	○ Con nubes	Rizada
2 Muy flojo	⊖ Bruma	Marejada
3 Flojo	⊗ Niebla	Picada
4 Bonancible (Moderado)	⊙ Nieve	Marejada gruesa
5 Fresquito (Algo fuerte)	● Lluvia	Gruesa
6 Fresco (Fuerte)	⚡ Tormenta	Muy gruesa
7 Duro		Arbolada
8 Muy duro		Muy arbolada
9 Temporal		



Presión atmosférica y vientos



Estado general

Persiste el centro de perturbación atmosférica en el Golfo de Vizcaya, aunque ha perdido intensidad, su influjo alcanza a casi toda la península Ibérica; llueve abundantemente en Andalucía y con menor intensidad por el resto de España con vientos flojos de la región del Sur.

La temperatura máxima de ayer fue de 24 grados en Murcia y la mínima de hoy ha sido de 4 grados en Avila.

Las presiones elevadas residen hacia las Canarias.

Mejora el estado del mar

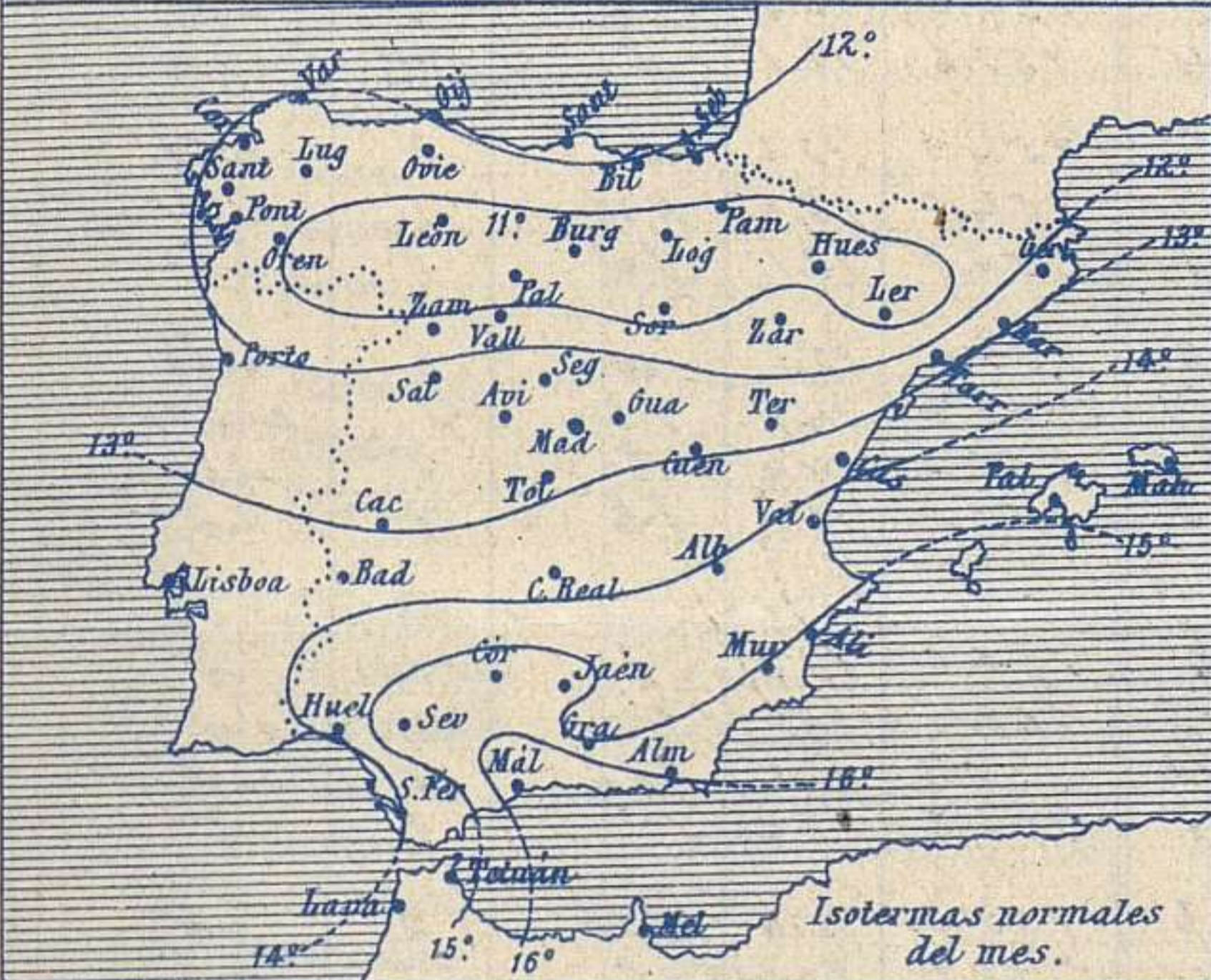
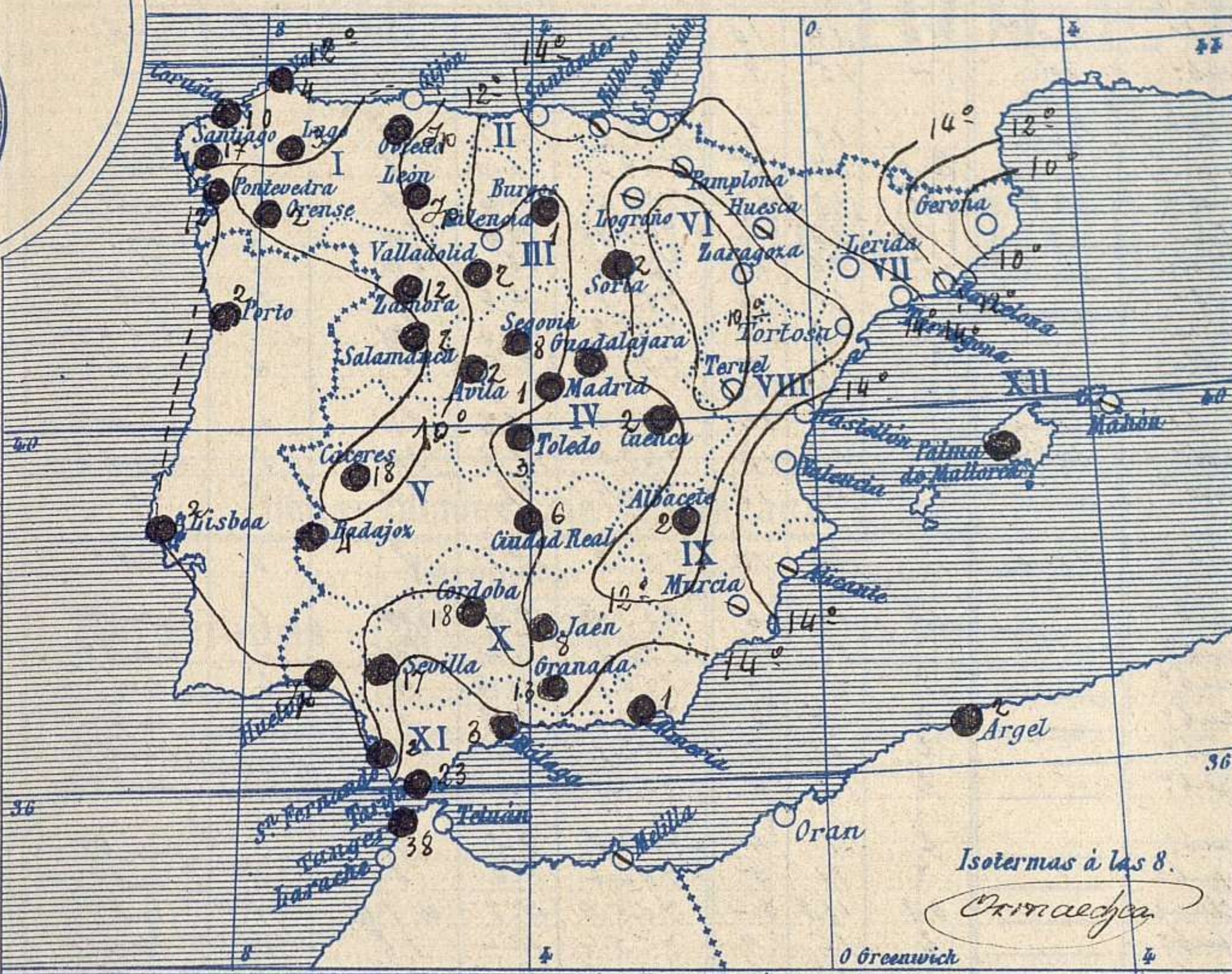
*Sainza*

El Director general: Martin Sánchez

El Ingeniero Geógrafo Jefe del Observatorio. J. Galbis



Temperaturas y Lluvias



Los números colocados al lado de ● designan m/m de lluvia recogida.

Tiempo probable

EN LAS REGIONES

- I } Vientos flojos y moderados de la región del Oeste y tiempo lluvioso. Marejada
- II }
- III } Vientos flojos de la región del Sur y tiempo algo lluvioso.
- IV }
- V }
- VI }
- VII } Vientos flojos de dirección variable y tiempo lluvioso.
- VIII }
- IX }
- X } Vientos moderados de la región del Sur y tiempo lluvioso. Marejada
- XI }
- XII } Vientos flojos de dirección variable y tiempo lluvioso. Marejada.

Telegrama para las Comandancias de Marina depositado a las 12. h. 45. m  
 Persiste la borrasca del Golfo de Vizcaya  
 Es probable que continúe el mal tiempo sobre todo en las costas de Galicia y Cantabria.

Observaciones de Madrid entre 12<sup>h</sup> del día y 12<sup>h</sup> del día

PARQUE DEL RETIRO (Altitud 667 m<sup>s</sup>)

Observaciones aerológicas

Hora 11<sup>h</sup>

Hora	Barómetro m m	Termómetro C°	Humedad o/o	Viento		Lluvia o Nieve	Estado del Cielo	Notas	Alturas	Dirección del viento	Fuerza 0 a 9	Alturas	Dirección del viento	Fuerza 0 a 9
				Dirección	F <sup>o</sup> a 9									
12	698.60	13.1	72	W	1		C <sup>lo</sup>	Temp. máx. a la sombra 18.8	1.00	W.S.W	2	3.00	(Nubes)	
16	698.35	11.8	78	W.S.W	1		Fh	Tem. mín. a la sombra 7.4	2.00	W	2			
20	698.45	9.6	96	S.W	1	0.4	Fh	Horas de Sol despejado en el día de ayer 5 h. 5 min.	3.00	W	2			
24	698.00	9.4	99	S.W	1	0.1	Fh		4.00	W.S.W	2			
4	697.90	8.3	97	S.S.W	1	0.2	Fh		5.00	W.S.W	2			
8	697.33	8.4	98	C <sup>o</sup>	0	0.1	Fh		6.00	W	2			
12	697.30	10.9	80	S.W	1	0.2	Fh		7.00	W.S.W	2			

DIAGRAMAS

