

DIRECCIÓN GENERAL DEL INSTITUTO GEOGRÁFICO Y ESTADÍSTICO

AÑO XXII

BOLETÍN

1914

Núm.º 291

DEL

18 de Octubre

OBSERVATORIO CENTRAL METEOROLÓGICO

Observaciones del Extranjero

Observaciones de la mañana á las 7 ^h										Id. en las 24 horas			Id. de la vispera por la tarde			
Estaciones	Barómetro		Temperatura	Viento		Estado del cielo	Estado del mar	Lluvia ó nieve	Temp. extr.ªs		Barom.ª a 0º y al nivel del mar	Temperatura	Viento		Estado del cielo	
	a 0º y al nivel del mar	Variación en 3 horas		Dirección	F.ª				Max.ª	Min.ª			Dirección	F.ª		
Escandinavia	Bodo	773.4	+0.5	2	N.E.	1	c. nub.	llana	6	1	771.4	4	N.	4	lluvia	
	Cristiansund	769.3	0.0	9	Cal.ª	0	nub.	ll. ca.	7	9	769.3	9	Cal.ª	0	lluvia	
	Studesnoes															
Europa Oriental y Central	Riga															
	Moscou															
	Nicolaiew															
	Feldkirch															
	Czernowitz															
	Cracovia															
	Pola															
	Viena															
Berlin																
Berna																
Británicas	Stornoway															
	Shields															
	Valentia															
Francia	Gris Nex	764.9	0.0	11.8	N.E.	5	c. nub.	ll. ca.	1	12	762.4	11.8	E. S. E.	5	c. nub.	
	St. Mathieu	768.0	+0.2	9.8	N. N. E.	1	c. nub.	lluvia	11	7	761.7	15.4	N. E.	3	lluvia	
	Isla de Aix	763.5	+0.3	10.0	N. N. E.	4	nub.	visada	8	14	762.2	11.0	N. N. E.	5	lluvia	
	Biarritz	762.5	+3.8	11.2	S. S. E.	1	nub.	ll. ca.	7.5	15	761.1	14.0	N. E.	4	c. nub.	
	Paris	764.2	+0.3	8	N. N. E.	2	nub.		5	10	763.4	10	N. N. E.	2	c. nub.	
	Clermont	761.9	+0.2	8	N. E.	1	lluvia		3	15	760.7	10	N.	2	c. nub.	
	Perpiñán	760.3	+0.6	1.2	W.	2	c. nub.		1	16	759.6	14	cal.ª	0	lluvia	
	Cabo Sicié															
Niza	761.5	+0.4	9.6	Cal.ª	0	nub.	ll. ca.	1.5	16	761.6	12.1	Cal.ª	0	N.		
Italia	Liorna	763.1	0.0	1.5	Cal.ª	0	c. nub.		20		763.0	17	S.	1	nub.	
	Roma	760.8	0.0	1.5	N.	0	nub.		25		762.1	16	N. W.	0	nub.	
	Cagliari	760.5		2.0	S. W.	3	c. nub.				760.4	21	W.	3	nub.	
	Palermo	760.3	-0.5	1.8	Cal.ª	0	nub.				769.1	17	Cal.ª	0	N.	
Portugal	Porto	765.6	+0.1		S. S. E.	0	N.	lluvia	19	7	765.6	14.4	N. E.	2	N.	
	Lisboa	763.7	+0.2	1.2	Cal.ª	0	c. nub.	visada	19	12	763.9	16	N. N. W.	5	N.	
	Lagos	763.6	0.0	13.0	N. E.	1	N.	lluvia	21	12	764.1	16	N.	2	N.	
	Horta	757.1	+0.2	18.0	W. N. W.	4	lluvia	ll. ca.	12	21	754.8	16.9	W. N. W.	5	lluvia	
	Flores	757.2	+0.8	17.8	N.	3	c. nub.	ll. ca.	15	22	756.0	20.0	S. W.	7	nub.	
	Punta Delgada															
Funchal	763.2	+0.1	1.9	S.	2	nub.	visada	22	19	764.2	2.0	S.	2	nub.		
Marruecos y Argelia	Tánger	764.7		12.0	S. S. W.	1	N.	lluvia	21	10	764.6	20.6	S. W.	2	N.	
	Oran	763.5		11.2	S. W.	4	N.	lluvia	19	11	762.8	18.4	W.	1	N.	
	Laghounat															
	Argel	761.7	+0.3	1.6	W. S. W.	3	N.	visada	22	15	762.3	18	W.	2	N.	
	Cap de Garde	761.6		18.8	S.	1	c. nub.	lluvia	2	23	761.8	17.8	S.	1	nub.	
	Túnez															
Biskra																

Radiogramas

Precios de suscripción

Un año... 18 pesetas. Un semestre... 9 pesetas.

Administrador

Habilitado del material de la Dirección general del Instituto Geográfico y Estadístico. Madrid

Dirección: Adresse: Address:

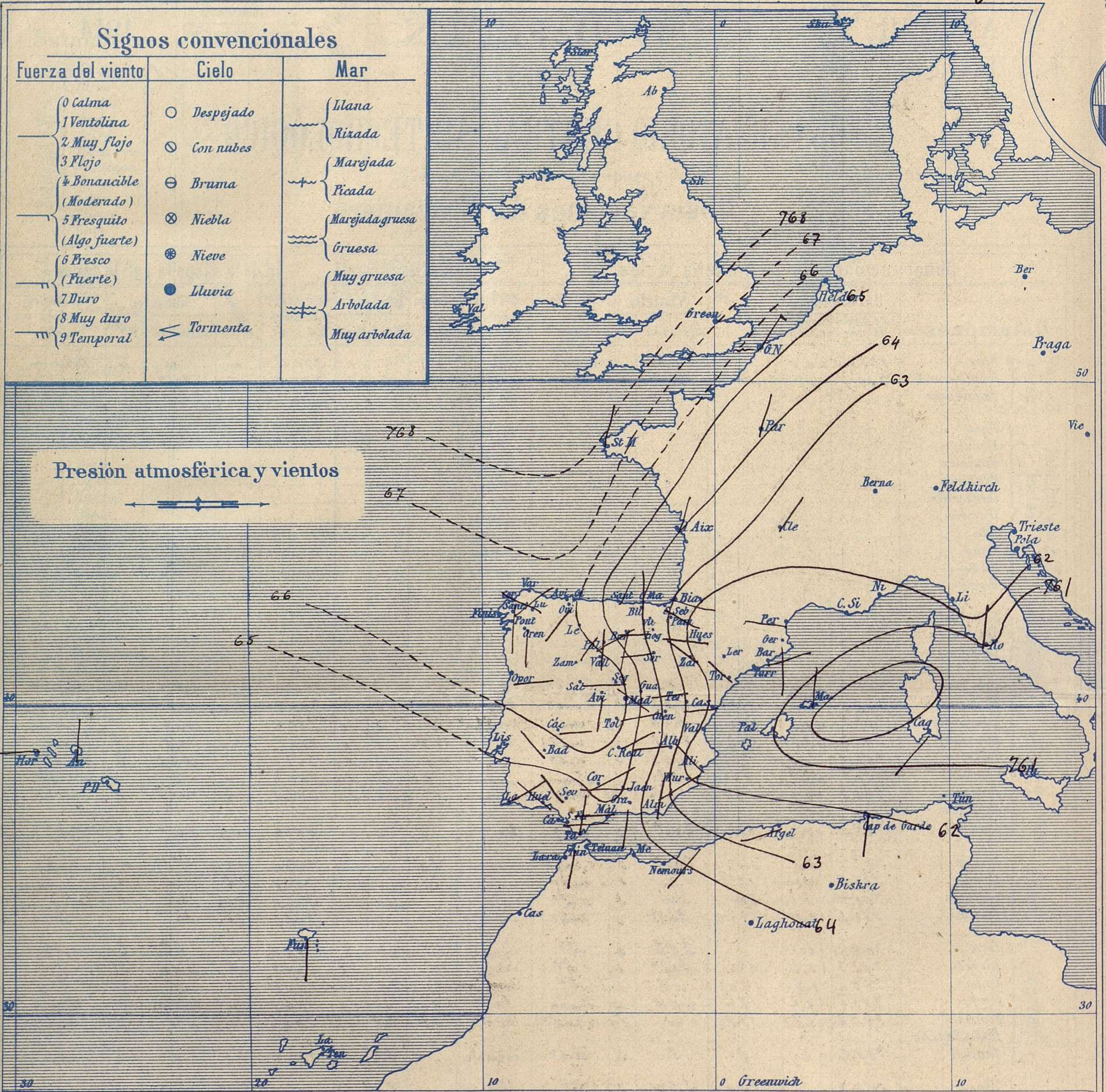
Señor

Jefe del Observatorio Central Meteorológico

Parque del Retiro

Madrid. (ESPAÑA)

Apartado n.º 285.



Estado general

Las menores presiones están situadas sobre el Mediterráneo y Cataluña, apareciendo las altas en las islas Británicas.

Ha llovido abundantemente en Cantabria y con menor intensidad por Galicia y Cataluña. Los vientos soplan generalmente flojos de dirección variable y la temperatura se mantiene suave. la máxima de ayer fue de 23 grados en Murcia y Sevilla y la mínima de hoy ha sido de cero grados en Segovia.

El mar está tranquilo por todo nuestro litoral.

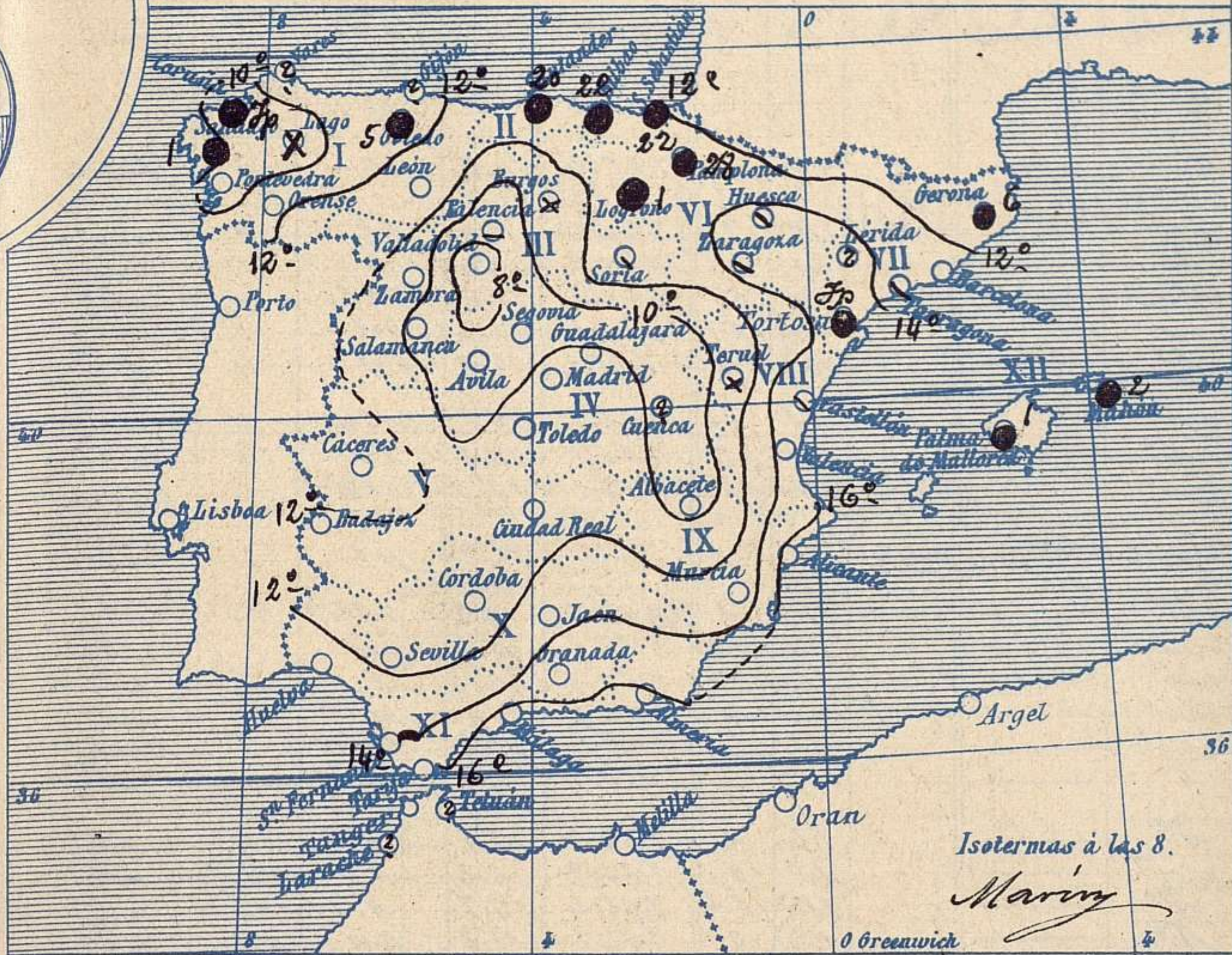
Sánchez

El Director general: Martin Sánchez

El Ingeniero Geógrafo Jefe del Observatorio. J. Galbis



Temperaturas y Lluvias



Tiempo probable

EN LAS REGIONES

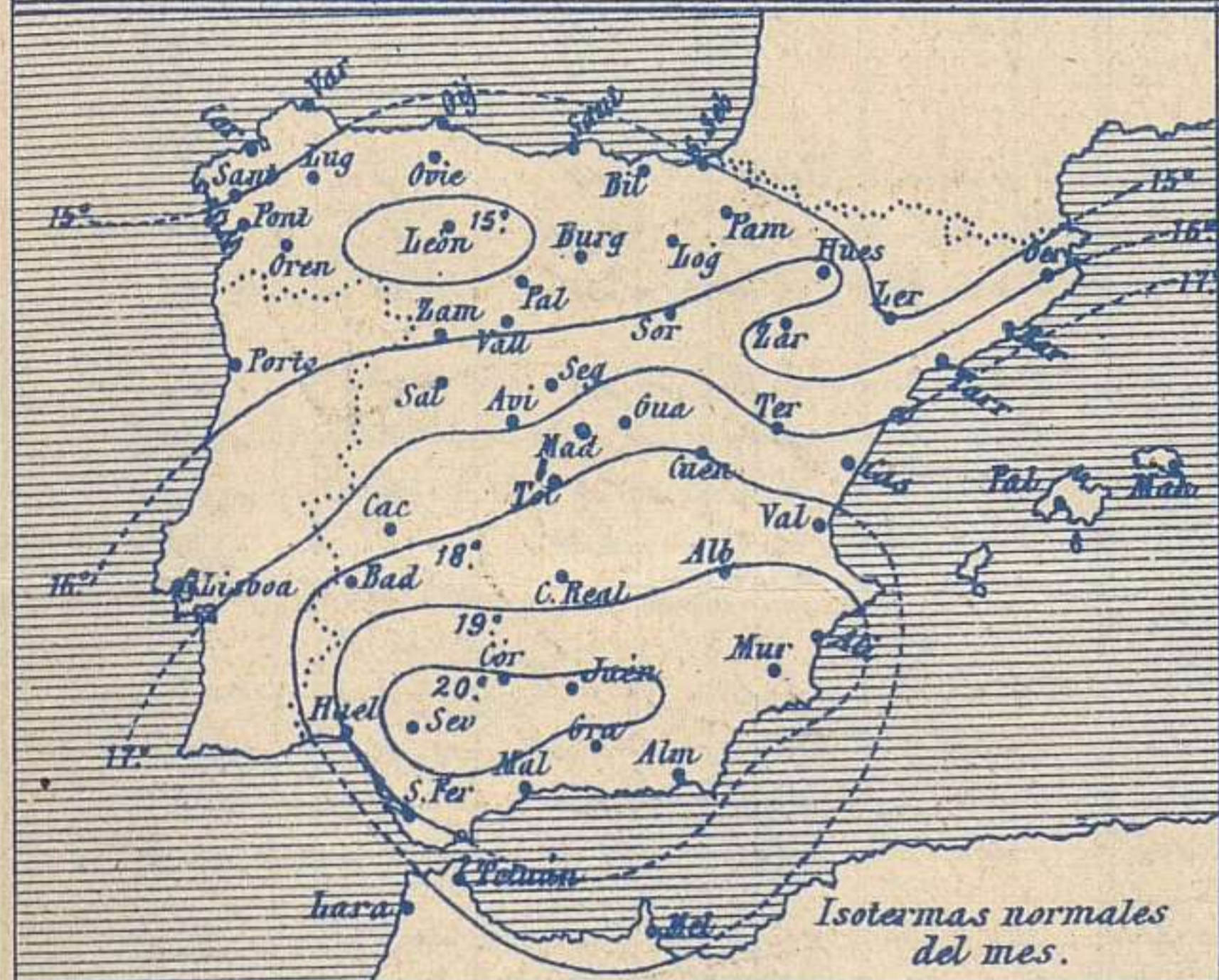
- I
- II
- III
- IV
- V
- VI
- VII
- VIII
- IX
- X
- XI
- XII

No se hace predicción.

Los números colocados al lado de ● designan m/m de lluvia recogida.

Telegrama para las Comandancias de Marina depositado a las.....h.....m

No se envia telegrama



Observaciones de Madrid entre 12^h del dia 17 y 12^h del dia 18

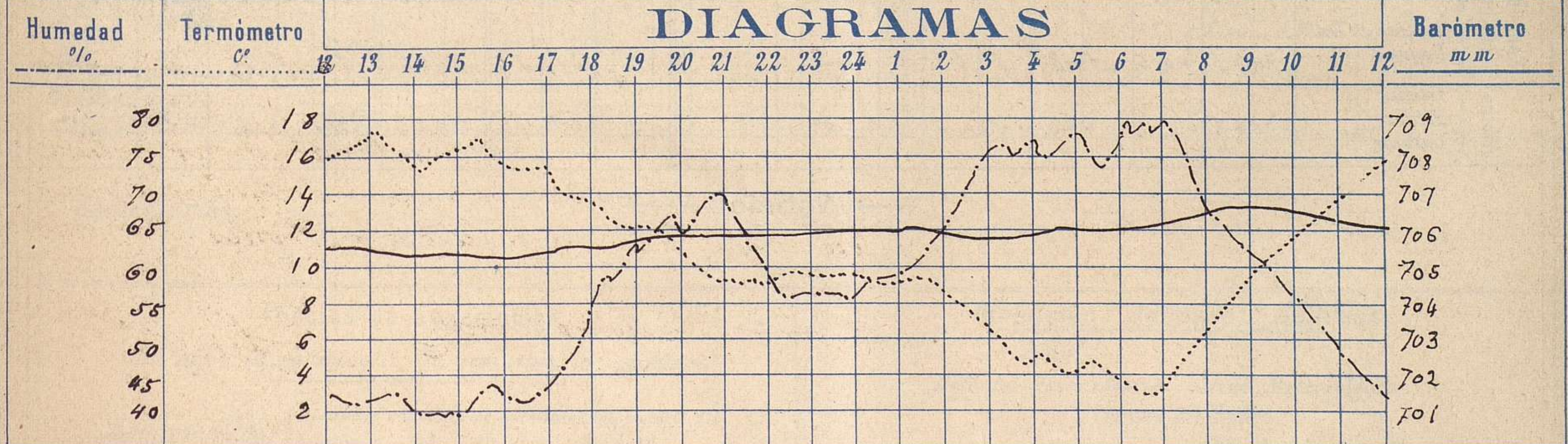
PARQUE DEL RETIRO (Altitud 667 m^s)

Observaciones aerológicas

Hora.....

Hora	Barómetro m m	Termómetro C°	Humedad o/o	Viento		Lluvia o Nieve	Estado del Cielo	Notas	Alturas	Dirección del viento	Fuerza 0 a 9	Alturas	Dirección del viento	Fuerza 0 a 9	
				Dirección	F ^o 0 a 9										
12	705.67	16.2	43	Calma	0		Nub.								
16	705.31	15.7	42	N	2		Fb	Temp. máx. a la sombra 17.7							
20	705.88	10.7	66	Cal	0		C. desp.	Fd. mín. a las 3.2							
24	706.10	9.5	57	N	2		Fb	Horas de Sol despejado en el día de ayer 6 h 20"							
4	705.80	5.3	77	Cal	0		Fb								
8	706.11	6.6	68	Fb	0		Desp.								
12	706.29	16.2	43	WSW	2		Fb								

DIAGRAMAS



Observaciones de España

Observaciones de la mañana á 8 horas								Id. en las 24 horas			Id. de la vispera á 16 horas					
Estaciones	Barómetro		Temperatura	Viento		Estado del cielo	Estado del mar	Lluvia ó nieve	Temp. extr. ^{as}		Barom. á 0° y al nivel del mar	Temperatura	Viento		Estado del cielo	
	á 0° y al nivel del mar	Variación en 3 horas		Dirección	F ^{za}				Max. ^a	Min. ^a			Dirección	Fuerza		
Región del N.W. I.	La Coruña	766.4	+0.3	9	S	1	Nbla	Uana	Sup.?	16	8	766.6	15	N.W.	2	ub.
	Vares															
	Avilés															
	Gijón															
	Oniedo	766.1		10.4	S.W.	1	Uene	—	5	15	8	765.2	14.8	S	2	Uene
	Finisterre															
	Santiago	766.7	-0.2	8.7	N.E.	2	ub.	—	1	18	8	765.5	14.9	N.E.	2	ub.
	Pontevedra	765.8	+0.9	9.4	N	1	S.	—	1	20	7	765.2	12.4	N	1	ub.
Lugo	766.7		5.9	N.W.	1	Nbla	—	1	14	5	766.3	13.6	N.W.	4	ub.	
Orense	763.4	0.0	12.0	S	1	c.ub.	—	1	20	5	762.2	12.4	S	1	S.	
León	765.4		9.0	N	2	S.	—	1	14	4	765.1	15.5	S.W.	4	ub.	
Región Cantábrica II	Santander	763.8	+0.7	13.7	N.E.		ub.	—	2.0	18	12	762.8	16.1	N.W.	1	ub.
	Punta Galea	762.6	+1.0	14.0	N	6	ub.	Ua	1.6	16	12	766.1	14.8	N.W.	6	ub.
	Bilbao	764.5	0.0	14.7	N.W.	1	ub.	—	2.2	16	11	763.1	13.7	N.W.	2	Uene
	Cabo Machichaco															
San Sebastián	763.9	+0.1	12.0	S.E.	1	Uene	Uene	2.2	15	11	762.1	12.8	N.E.	2	ub.	
Región del Duero III	Zamora	765.1	+1.0	11.6	N.E.	1	S.	—	1.9	2.2	767.7	12.2	N.E.	1	c.ub.	
	Palencia	767.1	+0.5	4.0	N.E.	0	Uene	—	1.6	1	762.8	15.0	N.W.	1	ub.	
	Burgos	763.0	0.6	7.0	S.W.	0	ub.	—	1.2	5	763.0	11.1	N	2	ub.	
	Soria	763.0	0.1	9.4	W	5	ub.	—	1.2	6	762.2	9.6	W	5	ub.	
	Valladolid	767.6	+1.0	6.6	W	0	c.ub.	—	1.7	2	763.7	12.2	N.W.	1	c.ub.	
	Salamanca	765.6	+0.4	5.4	E	1	S.	—	1.7	1	763.3	14.2	N	1	c.ub.	
Región Central IV	Ávila	766.4		2.8	S	0	S.	—	1.2	2	762.2	10.8	N.W.	4	c.ub.	
	Segovia	766.6	+0.7	3.0	S.E.	0	c.ub.	—	1.2	0	763.9	12.2	N	2	c.ub.	
	Madrid	765.7	+0.5	6.6	Cal.	0	S.	—	1.7	3.2	762.4	15.7	N	2	ub.	
	Toledo	765.4	+0.5	7.4	S.W.	1	S.	—	1.9	5	762.1	12.8	N.W.	2	c.ub.	
	Guadalajara	764.9	0.2	6.3	E	0	S.	—	1.6	2	762.0	15.4	N.W.	2	ub.	
	Guenca															
Extrem ^a Mancha V	Cáceres	762.3		14.2	E	1	S.	—	2.2	1.0	761.4	21.2	W	1	S.	
	Badajoz	765.4	+0.6	10.0	N.W.	0	S.	—	2.2	8	762.8	20.8	N.W.	1	S.	
	Ciudad Real	764.5	+0.8	7.0	N.E.	0	S.	—	1.9	4	761.7	17.4	S.W.	2	c.ub.	
Alto Ebro VI	Logroño	763.7		11.0	W	5	ub.	—	1	18	1.0	762.0	12.0	W	0	ub.
	Pamplona	760.7	0.0	11.0	N.W.	1	ub.	—	2.8	11	9	760.7	10.4	N.W.	1	ub.
	Huesca	760.0	0.0	11.4	N.W.	5	ub.	—	1.4	5	759.9	12.4	N.W.	6	ub.	
	Zaragoza	762.0	0.0	13.6	N.W.	0	ub.	—	1.7	13	761.5	14.0	N.W.	1	ub.	
Cataluña VII	Lerida	760.6	0.0	9.8	S	0	c.ub.	—	6	15	7	752.9	12.2	N.W.	0	ub.
	Gerona	761.0	0.1	14	N.E.	4	c.ub.	Ua	1.2	16	758.1	15	N.W.	4	ub.	
	Barcelona	760.7		13.0	N.W.	2	ub.	Ua	1.6	12	759.7	13.3	N.W.	2	ub.	
	Tarragona	761.0	+1.0	15.2	N.W.	3	ub.	—	1.7	14	760.0	16.2	N.W.	2	c.ub.	
Lavante VIII	Teruel	763.8		5.3	N	0	Nbla	—	1.8	4	761.0	14.6	N	2	c.ub.	
	Castellón	758.0	+0.6	16.5	W	2	ub.	Ua	2.1	14	762.8	19.2	N	1	c.ub.	
	Valencia	761.9	+1.0	14.6	S.W.	0	S.	—	2.1	10	760.2	21.4	S.E.	0	ub.	
Región del SE IX	Albacete	765.4		7.7	W	1	S.	—	1.7	2	761.8	15.8	N.W.	2	ub.	
	Alicante	761.4	+0.3	1.7	N.W.	1	S.	—	2.7	12	760.9	2.1	N.W.	2	ub.	
	Murcia	763.0		13.0	S.W.	1	S.	Uana	2.2	9	761.8	22.6	N	2	S.	
Cuenca del Guadalquiv. X	Sevilla	764.1		11.6	N.W.	2	S.	—	2.2	9	762.7	22.2	S.W.	2	S.	
	Córdoba	763.8	+0.5	9.8	N.E.	1	S.	—	2.2	8	762.5	21.0	S.W.	1	ub.	
	Jaén	764.3		12.6	W	0	S.	—	1.8	10	762.5	16.8	N.W.	0	c.ub.	
	Granada	763.7	+0.2	10.8	S	1	S.	—	1.6	6	762.4	16.8	N.W.	5	c.ub.	
Costa del Sur XI	Huelva	763.4		12.4	N	0	S.	Ua	2.1	7	762.7	20.1	W	2	S.	
	San Fernando	763.8	+0.3	12	E	1	S.	Ua	2.0	11	762.6	19	N	1	S.	
	Tarifa	763.6	+0.1	15.0	N	1	S.	Cal.	1.9	14	762.7	19.5	N.W.	2	S.	
	Málaga	762.6	+0.8	1.7	W	2	S.	Ua	2.4	12	762.4	2.4	N.W.	2	c.ub.	
	Almería	763.0		16.0	N	0	S.	Uana	2.0	12	761.9	19.8	S.W.	1	c.ub.	
Canas XII	Palma	760.5	0.0	1.7	W	1	ub.	Ua	2.1	12	760.6	2.0	N.W.	2	ub.	
	Mahón	760.4	+0.2	1.5	N	1	ub.	Ua	2.2	12	760.0	1.8	W	1	ub.	
Canarias XIII	Sta Cruz de Ten ^o															
	Laguna	763.6	+0.6	14.8	S.E.	2	ub.	—	3.3	10	763.6	19.5	S.E.	2	ub.	
Africa	Tetuan															
	Melilla	762.7		24.0	S.W.	1	S.	—	2.9	10	763.0	27.4	N.W.	2	S.	
	Tarache															

— Noticias —