

DIRECCIÓN GENERAL DEL INSTITUTO GEOGRÁFICO Y ESTADÍSTICO

AÑO XXII

BOLETÍN

1914

Núm. 243

DEL

21 de Agosto

OBSERVATORIO CENTRAL METEOROLÓGICO

Observaciones del Extranjero

Observaciones de la mañana á las 7 ^h										Id. en las 24 horas		Id. de la vispera por la tarde				
Estaciones	Barómetro		Temperatura	Viento		Estado del cielo	Estado del mar	Lluvia ó nieve	Temp. extr. ^{as}		Barom. á 0° y al nivel del mar	Temperatura	Viento		Estado del cielo	
	á 0° al nivel del mar	Variación en 3 horas		Dirección	F ^{va}				Max. ^a	Min. ^a			Dirección	F ^{va}		
Escandinavia	Bodo															
	Cristiansund															
Europa Oriental y Central	Riga															
	Moscou															
	Nicolaiew															
	Feldkirch															
	Czernovitz															
	Cracovia															
	Pola															
	Berlin															
Berna	762.4		14.5	S.E.	0	Bruma				762.0	14.2	N.E.	0	9°		
Islas Británicas	Stornoway															
	Shields															
	Valentia															
Francia	Gris Nez	762.3	+0.8	16.6	W	1	ubla	llana	7.2	16	762.6	19.2	S.W	2	9°	
	St. Mathieu	762.1	0.0	12.0	N.W.	1	Bruma	llana	25	12	762.6	19.8	N.W	1	e.d.	
	Isla de Aix	762.0	+0.2	20.0	S.N.E.	2	ub.	brad.	29	18	766.4	22.7	N.W	2	9°	
	Biarritz	766.3	+0.3	19.2	cal.	0	Bruma	bd.	26	18	762.9	21.0	N.E.	2	e.d.	
	Paris	762.4	+0.6	17	N.W.	1	9°		27	15	762.4	22	N.E.	2	9°	
	Clermont	762.4	+0.8	17	cal.	0	9°		25	13	766.2	22	N	2	9°	
	Perpiñan	762.4	0.0	20	S.W.	1	9°		29	16	764.9	22	S.W	1	9°	
	Cabo Sicié	764.8	-0.4	22.2	W	1	cal.	brada	2	27	19	765.8	21.4	S	1	ub.
	Niza	764.2	0.0	22.8	S.N.E.	2	e.d.		21	17	765.4	20.4	S.W	1	ub.	
Italia	Liorna	762.2	+0.7	24	C	0	N		11		766.9	22	C	0	N	
	Roma	762.7	1.0	19	N.E.	0	9°		2		764.2	21	S	0	9°	
	Cagliari	762.7		19	N.W.	4	N				762.3	22	S.E.	4	9°	
	Palermo	762.2	+0.7	21	S.W.	0	9°				764.4	20	C	0	9°	
Portugal	Porto															
	Lisboa	764.1	+0.9	20	cal.	0	9°	M. de	22	20	762.7	27	N.W	4	9°	
	Lagos	762.8		22	S	2	9°	M. de	22	19	762.3	27	S	1	9°	
	Horta	762.6	0.0	25.5	cal.	0	cal.	llana	9	27	18	764.8	26	cal.	0	ub.
	Flores															
	Punta Delgada															
Funchal	762.8	+0.1	21	N	2	ub.	brada	25	21	762.9	22	N	2	ub.		
Marruecos y Argelia	Tanger	756.0		22	S.N.E.	2	9°	Mda	28	20	754.9	22.4	S.P.E.	3	N	
	Oran	762.3		21.0	N.W.	0	e.d.	cal.	26	20	762.2	22.0	N	4	e.d.	
	Laghounat	762.5		21.0	N.E.	1	9°		21	19	760.1	25.0	S	1	9°	
	Argel	762.7	+0.6	22	cal.	0	e.d.	brada	26	20	762.7	22	N	3	e.d.	
	Cap de Garde	764.1		22.2	S.W.	2	ub.	M. de	27	19	762.4	22.8	N.W	4	e.d.	
	Tunex															
	Biskra	765.0		24.2	S.P.E.	2	9°		22	21	762.6	25.2	N.W		9°	

Radiogramas

Precios de suscripción

Un año...18...pesetas. Un semestre...9...pesetas.

Administrador { Habilitado del material de la Dirección general del Instituto Geográfico y Estadístico. Madrid

Dirección: Adresse: Address:

Señor

Jefe del Observatorio Central Meteorológico
Parque del Retiro

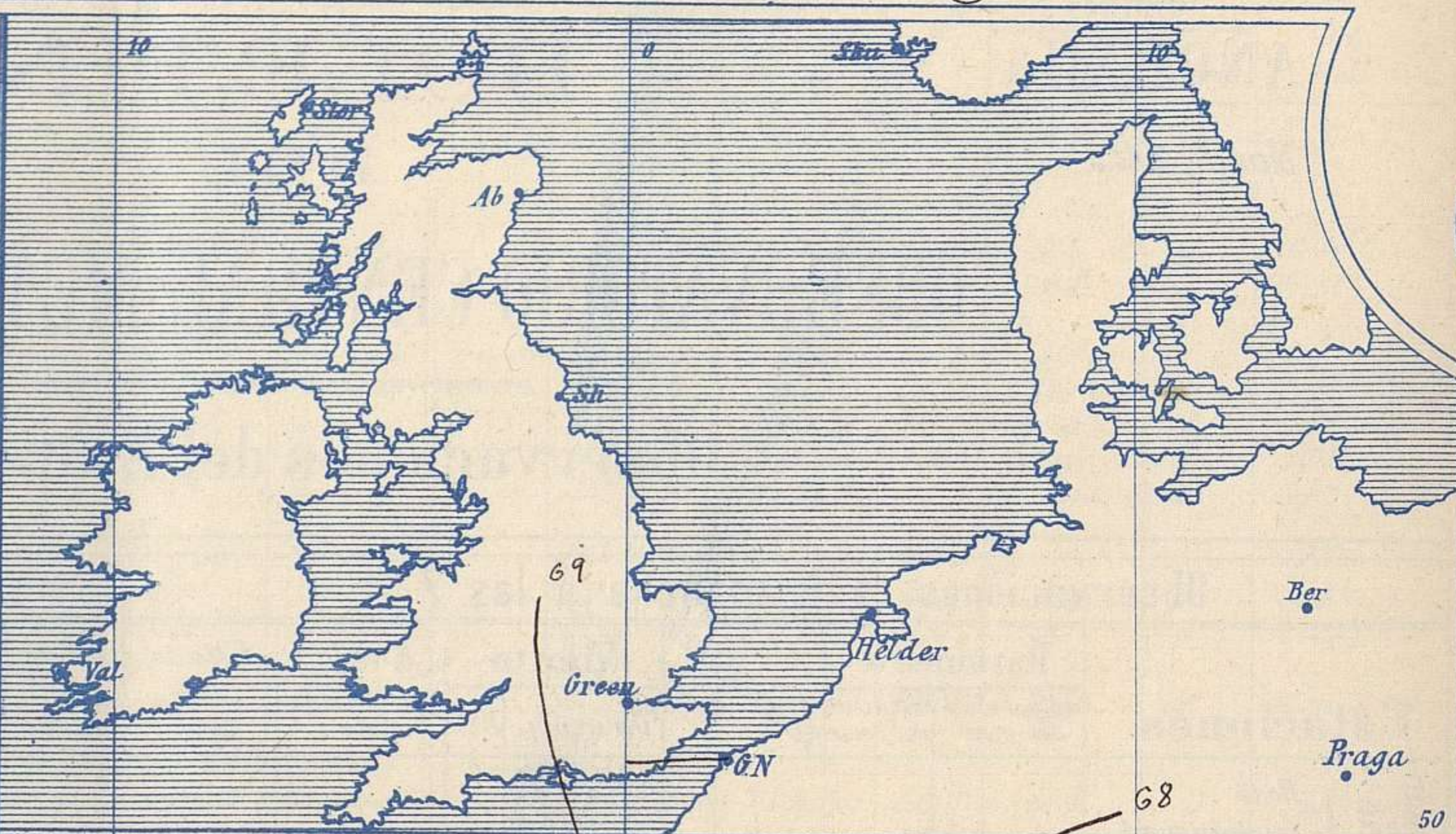
Madrid. (ESPAÑA)

Apartado n.º 285.

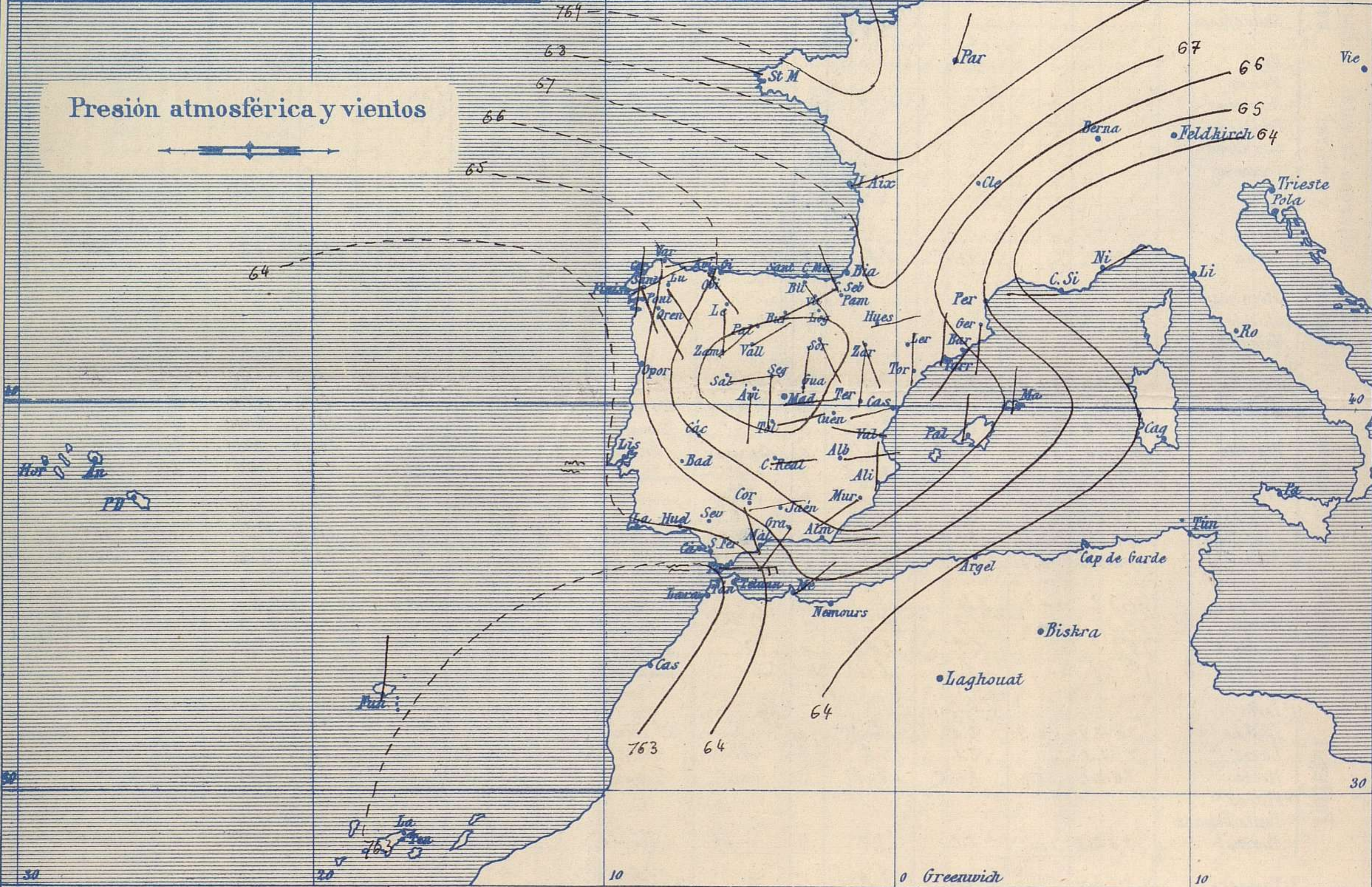


Signos convencionales

Fuerza del viento	Cielo	Mar
0 Calma	○ Despejado	{ Llana
1 Ventolina	○ Con nubes	{ Rizada
2 Muy flojo	⊖ Bruma	{ Marejada
3 Flojo	⊗ Niebla	{ Picada
4 Bonancible (Moderado)	⊙ Nieve	{ Marejada gruesa
5 Fresquito (Algo fuerte)	● Lluvia	{ Gruesa
6 Fresco (Fuerte)	⚡ Tormenta	{ Muy gruesa
7 Duro		{ Arbolada
8 Muy duro		{ Muy arbolada
9 Temporal		



Presión atmosférica y vientos



Estado general

Persisten al Occidente de la península Ibérica y de Marruecos las presiones débiles relativas, por lo cual sopla en el Estrecho de Gibraltar y costas adyacentes, Levante moderado que levanta marejada.

El tiempo es bueno para toda España, de cielo claro, y temperatura no muy elevada; la máxima de ayer fue de 33 grados en Cáceres, Badajoz y Córdoba y la mínima de hoy ha sido de 10 grados en Soria.

Las presiones más elevadas residen sobre las Islas Británicas; también en el centro de España se halla un núcleo anticiclónico.

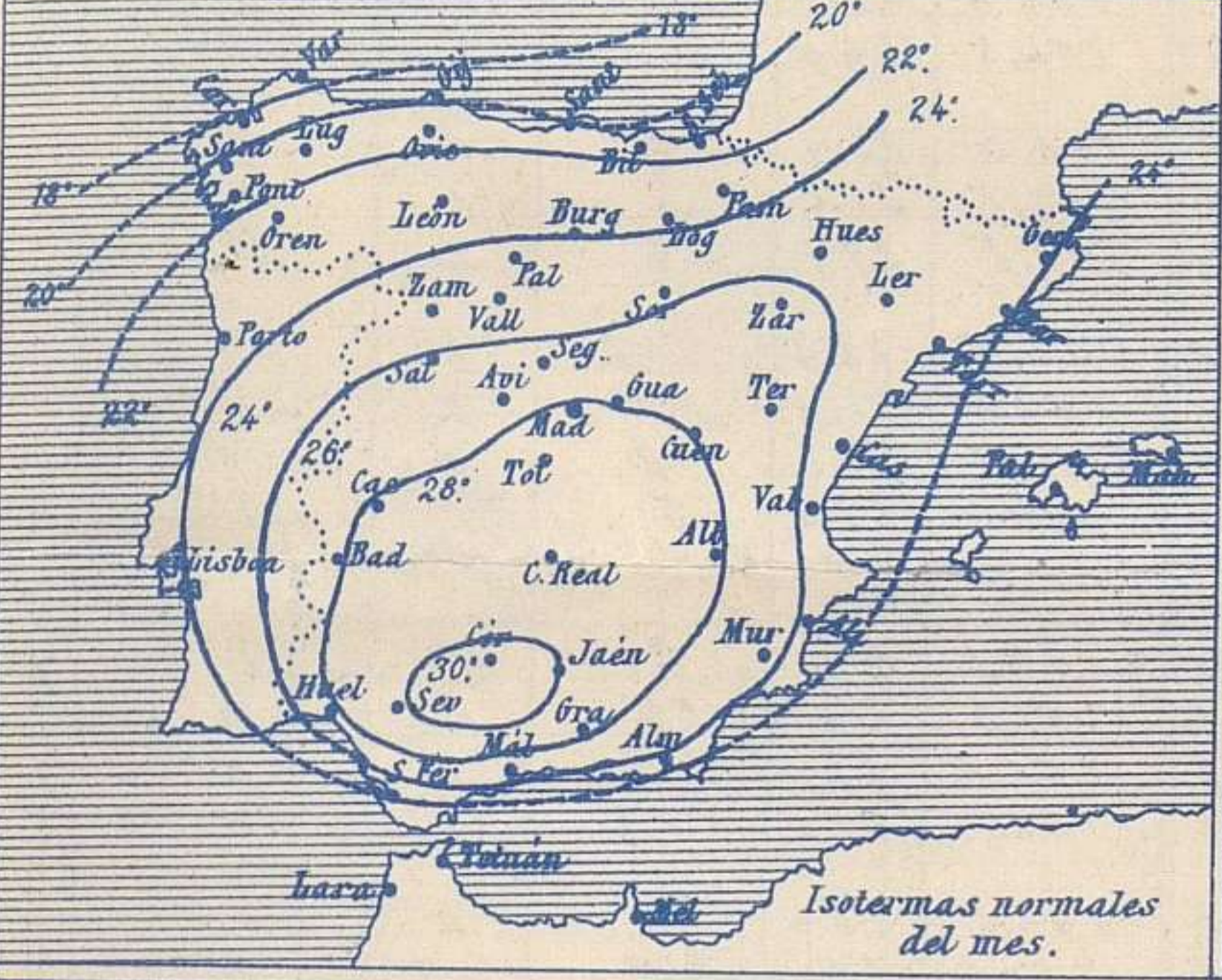
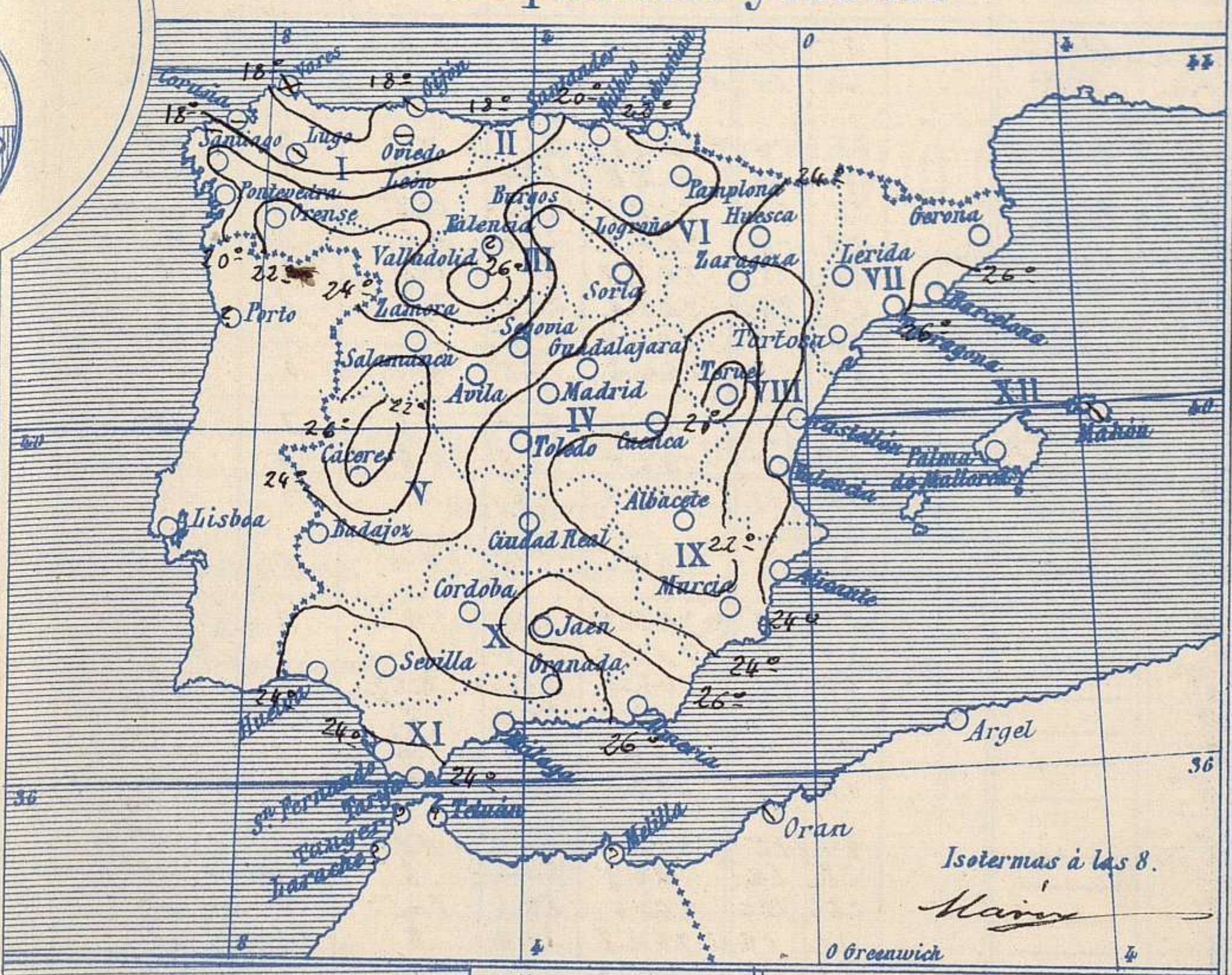
Suero

El Director general: Martin Sánchez

El Ingeniero Geógrafo Jefe del Observatorio. J. Galbis



Temperaturas y Lluvias



Los números colocados al lado de ● designan m/m de lluvia recogida.

Tiempo probable

EN LAS REGIONES

- I
- II
- III
- IV
- V
- VI
- VII
- VIII
- IX
- X
- XI
- XII

Vientos flojos de dirección variable y buen tiempo.

Vientos moderados de la región del Este y buen tiempo.

Vientos flojos de dirección variable y buen tiempo.

Telegrama para las Comandancias de Marina depositado a las 12.45 m

Es probable que aün continúe el Levante en el Estrecho.

Observaciones de Madrid entre 12^h del día 30 y 12^h del día 31

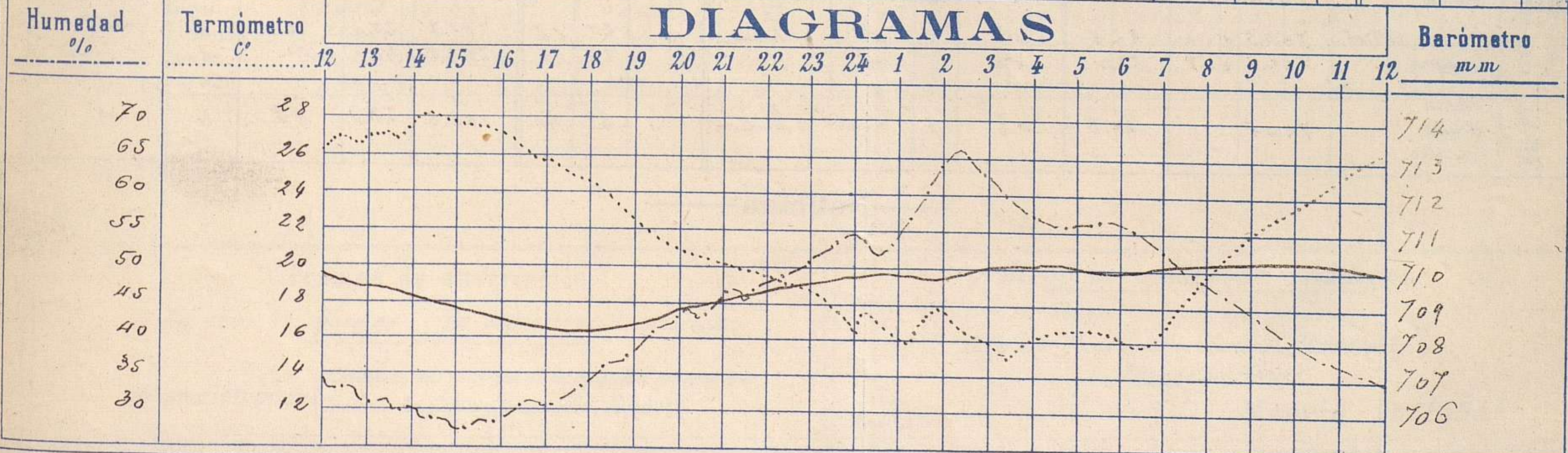
PARQUE DEL RETIRO (Altitud 667 m.)

Observaciones aerológicas

Hora

Hora	Barómetro m m	Termómetro C.	Humedad o/o	Viento		Lluvia Nieve	Estado del Cielo	Notas	Alturas	Dirección del viento	Fuerza 0 a 9	Alturas	Dirección del viento	Fuerza 0 a 9	
				Dirección	F.º 0 a 9										
12	709.85	26.4	34	E.S.E.	1		Despejado								
16	708.55	27.4	29	Calma	0		Fb	Temperat. máx. a lasombra 28.2							
20	708.98	21.1	45	Fb	0		Fb	Temperat. máx. id. 15.4							
24	709.90	17.0	55	(?)	(?)		Fb	Horas de sol despejado en el día de ayer 13.0							
4	710.15	16.1	58	(?)	(?)		Fb								
8	710.79	20.1	49	E.	1		Fb								
12	710.18	26.8	36	E.	1		Fb								

DIAGRAMAS



Observaciones de España

Observaciones de la mañana á 8 horas										Id. en las 24 horas		Id. de la víspera á 16 horas			
Estaciones	Barómetro		Temperatura	Viento		Estado del cielo	Estado del mar	Lluvia ó nieve	Temp. extr. ^{as}		Barom. ^o á 0° y al nivel del mar	Temperatura	Viento		Estado del cielo
	á 0° y al nivel del mar	Variación en 3 horas		Dirección	F ^{ra}				Max. ^a	Min. ^a			Dirección	Fuerza	
Región del N.W. I.	La Coruña	764.7	+0.2	17	S.S.E.	1	Bruma	llana	25	15	764.7	24	N.E.	5	S.
	Vares	765.0	0.0	17.2	S.	0	ubla	1/2 Ua	20	16	765.1	17.8	N.E.	4	ubla
	Amlés														
	Gijón	766.2	+0.2	17.2	S.E.	0	emb.	llana	23	16	765.8	21.6	N.E.	3	S.
	Oviedo	765.9		17.6	S.E.	1	Bruma		24	14	765.2	22.4	N.E.	2	c.d.
	Finisterre	764.0	+0.4	22.8	S.E.	0	S.	llana	26	23	764.2	20.2	S.E.	0	Bruma
	Santiago	765.4	+0.1	19.0	N.E.	2	S.		21	16	765.9	23.0	N.E.	2	S.
	Pontevedra	764.8	+0.2	19.2	N.	1	S.		20	15	764.2	22	S.W.	2	S.
	Lugo	765.8		15.0	S.E.	0	emb.		27	12	765.6	25.0	N.E.	1	S.
Orense	765.4	+1.0	22.4	S.E.	0	S.		25	19	764.4	29.5	S.	1	S.	
León	766.0		17.0	S.	0	S.		22	11	764.2	18.5	S.	0	S.	
Región Cantábrica II	Santander	764.2	+0.2	19.6	S.	2	S.	llana	23	17	765.4	21.5	N.E.	2	S.
	Punta Galea	764.8	0.0	20.6	S.E.	3	S.	Nirada	22	18	765.5	22.8	N.E.	4	S.
	Bilbao	766.4	0.0	21	S.E.	0	S.		27	18	765.2	25	N.	3	S.
	Cabo Machichaco														
	San Sebastian	766.1	-0.2	22.8	N.W.	1	S.	1/2 Ua	22	15	766.4	22.2	N.W.	1	c.d.
Región del Duero III	Zamora	769.2	+1.0	18.0	N.E.	0	S.		20	12	768.9	27.8	N.E.	0	S.
	Palencia	767.0	+0.7	17.0	N.E.	0	S.		29	14	767.0	27.5	S.	0	S.
	Burgos	765.4	+0.5	19.6	S.N.E.	0	S.		27	12	765.4	26.4	S.N.E.	0	S.
	Soria	766.5	0.0	18.2	S.E.	0	S.		26	10	765.9	25.4	S.	0	ub.
	Valladolid	767.9	+0.6	15.4	N.E.	0	S.		20	14	763.8	29.8	S.E.	1	c.d.
	Salamanca	768.4	+0.8	21.0	S.	1	c.d.		20	12	765.1	27.4	N.	2	S.
Región Central IV	Ávila	764.6		18.4	S.	2	S.		24	15	762.0	22.0	N.N.E.	2	S.
	Segovia	766.0	+0.2	18.5	S.	0	S.		28	16	762.9	26.2	S.	1	ub.
	Madrid	765.8	+0.7	20.1	S.	1	S.		28	15.4	762.6	27.4	S.E.	0	S.
	Toledo	767.4	+0.8	19.2	S.N.E.	2	S.		20	16	762.8	22.6	S.	2	S.
	Guadalajara	766.9	+0.6	19.2	N.	0	S.		22	14	762.0	27.4	S.	1	c.d.
	Cuenca	776.2		17.0	N.W.	2	S.		21	12	764.3	26.0	S.	2	ub.
Extrem ^a Mancha V	Cáceres	765.3		26.0	S.W.	2	S.		22	18	760.0	21.4	N.W.	2	S.
	Badajoz	764.7	+0.9	21.8	N.E.	1	S.		22	19	762.1	22.2	S.	1	S.
	Ciudad Real	766.2	+0.6	19.0	S.	2	S.		20	14	762.8	29.1	S.E.	4	S.
Alto Ebro VI	Logroño	766.8		18.2	N.	0	S.		29	14	764.9	28.2	N.N.E.	0	S.
	Pamplona	765.9	0.0	18.0	N.	0	S.		20	14	762.6	27.0	N.W.	0	c.d.
	Huesca	766.2	0.0	22.8	S.N.E.	0	S.		20	12	764.8	28.8	N.	0	c.d.
	Zaragoza	766.1	0.0	21.6	S.E.	1	S.		20	14	764.4	22.0	S.	1	S.
Cataluña VII	Lerida														
	Gerona	766.0	0.0	24.4	S.	0	S.		21	14	765.3	29.4	S.	1	S.
	Barcelona	766.2	-0.1	27	S.W.	0	c.d.	llana	29	21	761.2	26	S.E.	2	c.d.
	Tarragona	766.2		24.8	N.	0	c.d.	llana	28	20	765.2	25.2	S.S.E.	1	c.d.
	Tortosa	766.2	0.0	24.2	N.	0	S.		20	19	765.4	28.0	S.S.E.	2	S.
Levante VIII	Teruel	766.3		14.2	N.	0	S.		28	12	762.8	23.0	N.	0	ub.
	Castellón	762.5	+0.1	26.0	N.	0	S.	llana	27	22	760.3	25.0	S.W.	0	S.
	Valencia	766.5	0.0	22.8	N.N.W.	1	S.		27	19	762.9	27.0	S.E.	1	S.
Región del SE IX	Albacete	767.9	+0.9	17.2	S.	0	S.		27	14	762.9	25.9	S.	2	ub.
	Alicante	766.1	+0.8	25	N.	0	S.	Gal.	29	19	764.9	26	S.	2	S.
	Murcia	766.5		21.8	S.W.	2	S.		20	12	764.8	28.8	N.E.	2	S.
Cuenca del Guadalq. X	Sevilla	764.2		27.0	S.	2	S.		22	21	762.1	20.0	S.	6	S.
	Córdoba	765.2	+0.6	23.0	S.	1	S.		22	18	762.1	22.0	S.	1	S.
	Jaén	762.9		22.4	S.S.E.	1	S.		20	20	765.6	28.6	S.	1	c.d.
	Granada	765.8	+0.4	20.0	S.W.	1	S.		28	14	762.2	28.0	N.	2	c.d.
Costa del Sur XI	Huelva	764.4		25.2	S.	3	S.	N. Ua	20	16	754.3	29.2	N.	4	c.d.
	San Fernando	762.6	+0.9	24	S.	5	S.	N. Ua	29	21	762.9	26	S.	5	S.
	Tarifa	762.9	+0.2	23.0	S.	6	c.d.	N. Ua	24	21	761.5	21.0	S.	8	c.d.
	Málaga	766.3	+0.2	25	N.W.	1	S.	N. Ua	27	21	765.2	26.1	S.	2	c.d.
	Almería	765.4		24.0	S.	1	S.	llana	29	25	764.5	22.4	S.	5	S.
Canas Baleares XII	Palma	766.0	+0.4	24	N.	2	S.	Nirada	20	18	765.1	26	S.N.E.	4	ub.
	Mahón	765.5	+0.5	22	N.	2	ub.		24	20	765.2	22	N.E.	2	c.d.
Canarias XIII	Sta Cruz de Ten ^o	764.2	+1.0	22.6	N.	1	S.	llana	25	18	762.7	25.0	N.	2	ub.
	Laguna	764.2	+2.8	22.4	N.W.	1	ub.		24	12	762.5	20.2	N.W.	2	c. emb.
Africa	Tetuan														
	Melilla														
	Larache	764.2		26.2	N.E.	2	c. emb.	llana	29	21	762.6	28.0	N.E.	4	ub.

— Noticias —