

DIRECCIÓN GENERAL DEL INSTITUTO GEOGRÁFICO Y ESTADÍSTICO

AÑO XXII

BOLETÍN

1914

Núm. 223

DEL

11 de Agosto

OBSERVATORIO CENTRAL METEOROLÓGICO

Observaciones del Extranjero

Estaciones	Observaciones de la mañana á las 7 ^h						Id. en las 24 horas		Id. de la vispera por la tarde						
	Barómetro		Temperatura	Viento		Estado del cielo	Estado del mar	Lluvia ó nieve	Temp. extr. ^{as}		Barom. á 0° y al nivel del mar	Temperatura	Viento		Estado del cielo
	á 0° y al nivel del mar	Variación en 3 horas		Dirección	F ^{va}				Max. ^a	Min. ^a			Dirección	F ^{va}	
Escandinavia															
Bodo															
Cristiansund															
Skudesnoes															
Europa Oriental y Central															
Riga															
Moscou															
Nicolaiew															
Feldkirch															
Czernowitz															
Cracovia															
Polá															
Viena															
Berlin															
Berna															
Islas Británicas															
Stornoway															
Shields															
Valentia															
Francia															
Gris Nez	769.6	+1.0	16.8	N	4	Bruma	N. N. E.	23	15	766.7	18.2	N. N. W.	4	c. d.º	
St. Mathieu	767.0	+0.5	15.0	N. E.	3	ub.º	N. E.º	20	14	766.8	12.8	N. N. W.	2	c. d.º	
Isla de Aix	767.4	+0.3	19.7	S. E.	2	ub.º	N. E.º	29	19	765.8	21.6	N. N. W.	1	c. d.º	
Biarritz	767.3	0.0	19.2	S. E.º	6	ub.º	N.º	29	19	766.9	20.2	N.º	2	ub.º	
Paris	768.8	+0.6	17	N. E.	3	ub.º	N.º	20	20	766.0	2.6	S. E.	1	br.	
Clermont	767.0	+0.6	20	S. E.º	0	br.	N.º	22	14	765.9	2.7	S. E.º	2	br.	
Perpiñán	767.7	+0.2	21	S. E.º	0	c. ub.º	N.º	26	14	767.1	2.2	S.º	2	ub.º	
Cabo Sicié	767.4	+0.2	26.0	S.º	3	Bruma	N. E.º	30	22	767.2	27.0	S.º	2	Bruma	
Niza	767.2	+0.2	25.0	S. E.º	0	br.	S. E.º	30	21	767.0	25.6	S. E.º	0	br.	
Italia															
Liorna	768.5	0.0	24	S. E.º	0	br.	N.º			768.5	2.6	S. E.º	0	br.	
Roma	767.8	+1.0	22	ub.º	0	br.	N.º			766.7	2.4	S. W.	0	br.	
Cagliari															
Palermo	764.0	+0.2	23		0	br.	N.º			766.7	21	S. E.	0	br.	
Portugal															
Porto	761.2	0.0	17.7	C	0	ub.	S. E.º	27	16	766.0	19.4	S.	1	ub.	
Lisboa	764.9	+0.6	17	N.	2	br.	N.º	21	14	765.6	2.5	N. N. W.	5	br.	
Lagos	764.6	+0.2	22	S. E.º	0	Bruma	N.º	20	18	764.1	2.0	S. W.	1	br.	
Horta	765.6	+0.2	22.7	S. E.º	0	ub.º	N.º	25	22	766.7	22.7	S. W.	4	ub.º	
Flores	765.7	-0.1	27.5	N.º	3	C. C.	N.º	24	20	766.8	22	S.	4	br.	
Punta Delgada	766.7	-0.1	19.6	S. E.º	0	c. d.º	N.º	26	19	766.7	21	S. E.º	0	br.	
Funchal	760.9	-0.8	20	S.º	4	ub.º	S. E.º	30	18	762.5	27	N. E.	2	ub.º	
Marruecos y Argelia															
Tanger	764.7		23.8	S. E.º	2	D.	N.º	28	21	763.6	24.4	S. E.º	4	D.	
Oran	764.0		22.0	N. N. W.	2	ub.º	N.º	27	20	763.0	24.0	N.	3	ub.º	
Laghouat	761.5		24.0	N.º	0	br.	N.º	28	21	752.7	20.0	N. N. W.	0	br.	
Argel	765.3	0.0	23	N. E.	1	c. ub.º	N. E.º	25	21	765.2	23.1	N. E.	2	ub.º	
Cap de Garde	765.4	0.0	15.0	N.	1	br.	N.º			766.6	25.0	N.	2	br.	
Tunex	767.1		20.6	C	0	n.	N.º								
Biskra	766.0		26.8	S. E.	1	D.	N.º	36	25	765.8	28.0	S. E.	1	D.	

Radiogramas

Precios de suscripción

Un año... 18... pesetas. Un semestre... 9... pesetas.

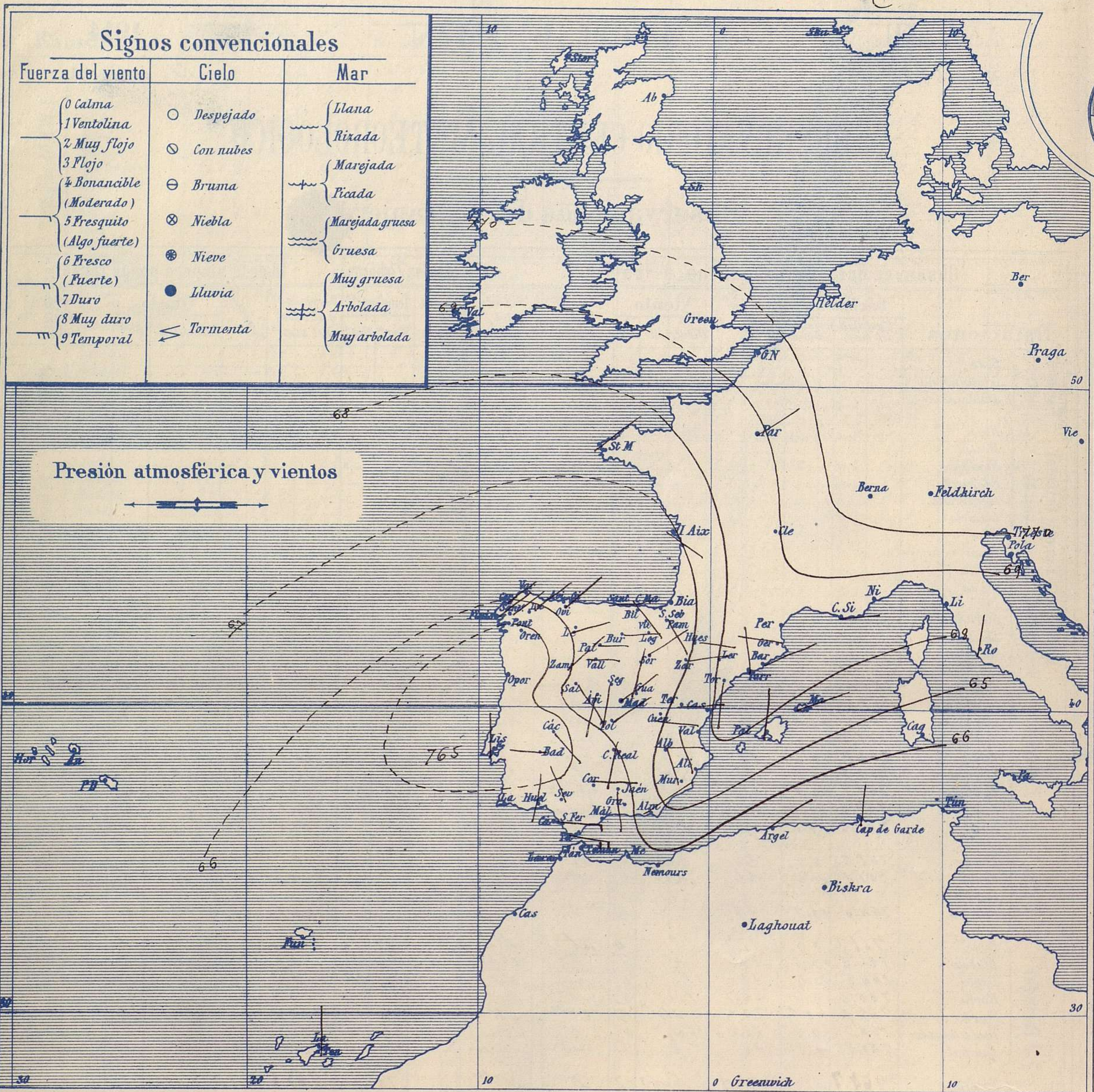
Administrador {Habilitado del material de la Dirección general del Instituto Geográfico y Estadístico. Madrid

Dirección : Adresse : Address :

Señor
Jefe del Observatorio Central Meteorológico
Parque del Retiro

Madrid. (ESPAÑA)

Apartado n.º 285.



Presión atmosférica y vientos

Estado general

Al Occidente de Portugal se halla un área de presiones débiles, por cuya causa los vientos soplan sobre toda España del primero y segundo cuadrantes; el tiempo es bueno, de cielo claro y temperatura elevada; la máxima de ayer fué de 41 grados en Sevilla y la mínima de hoy ha sido de 11 grados en Albacete.

El mar está tranquilo por todo el litoral español. Las presiones más altas deben de hallarse situadas en el centro de Europa.

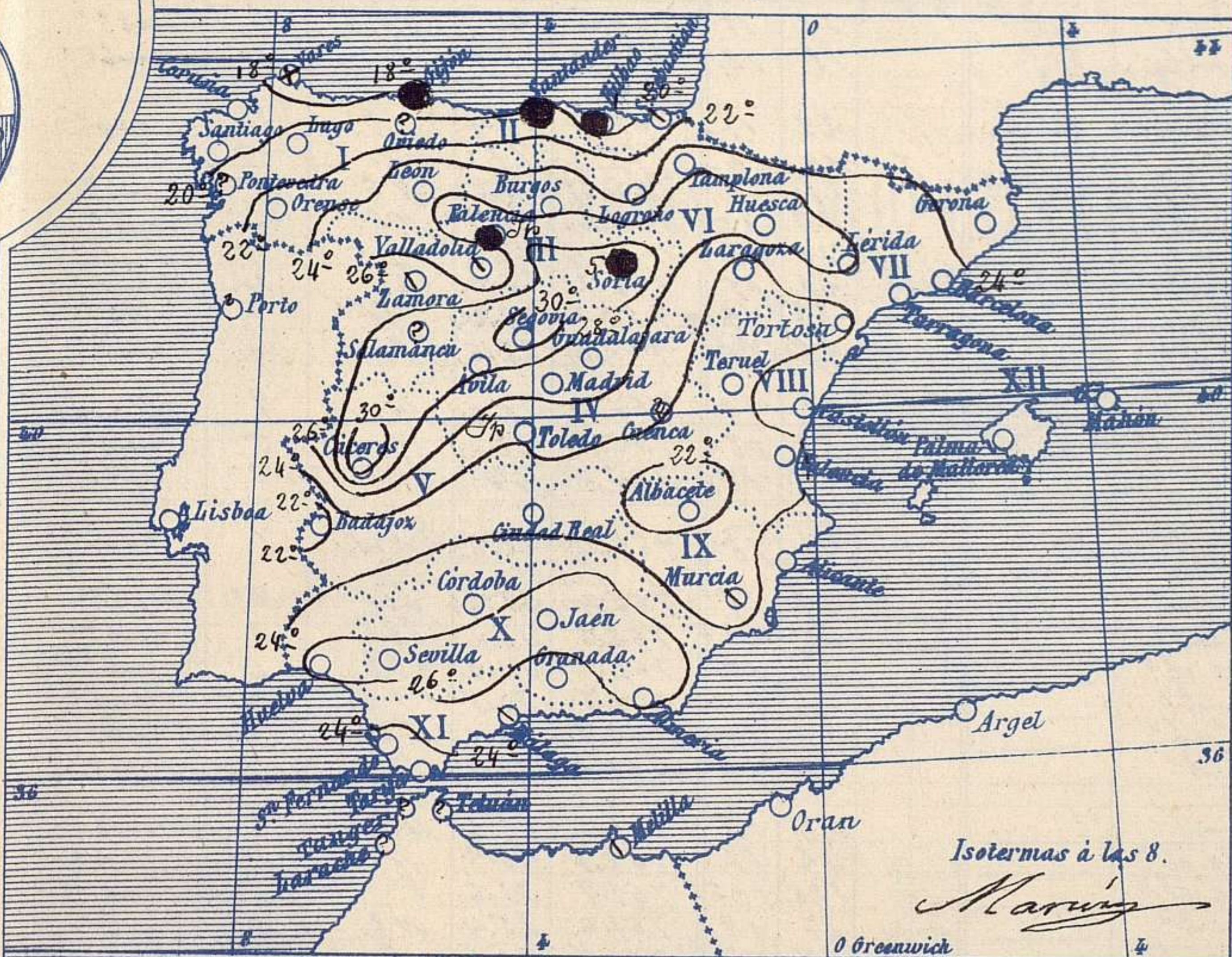
Laura

El Director general: Martin Sánchez

El Ingeniero Geógrafo Jefe del Observatorio. J. Galbis



Temperaturas y Lluvias

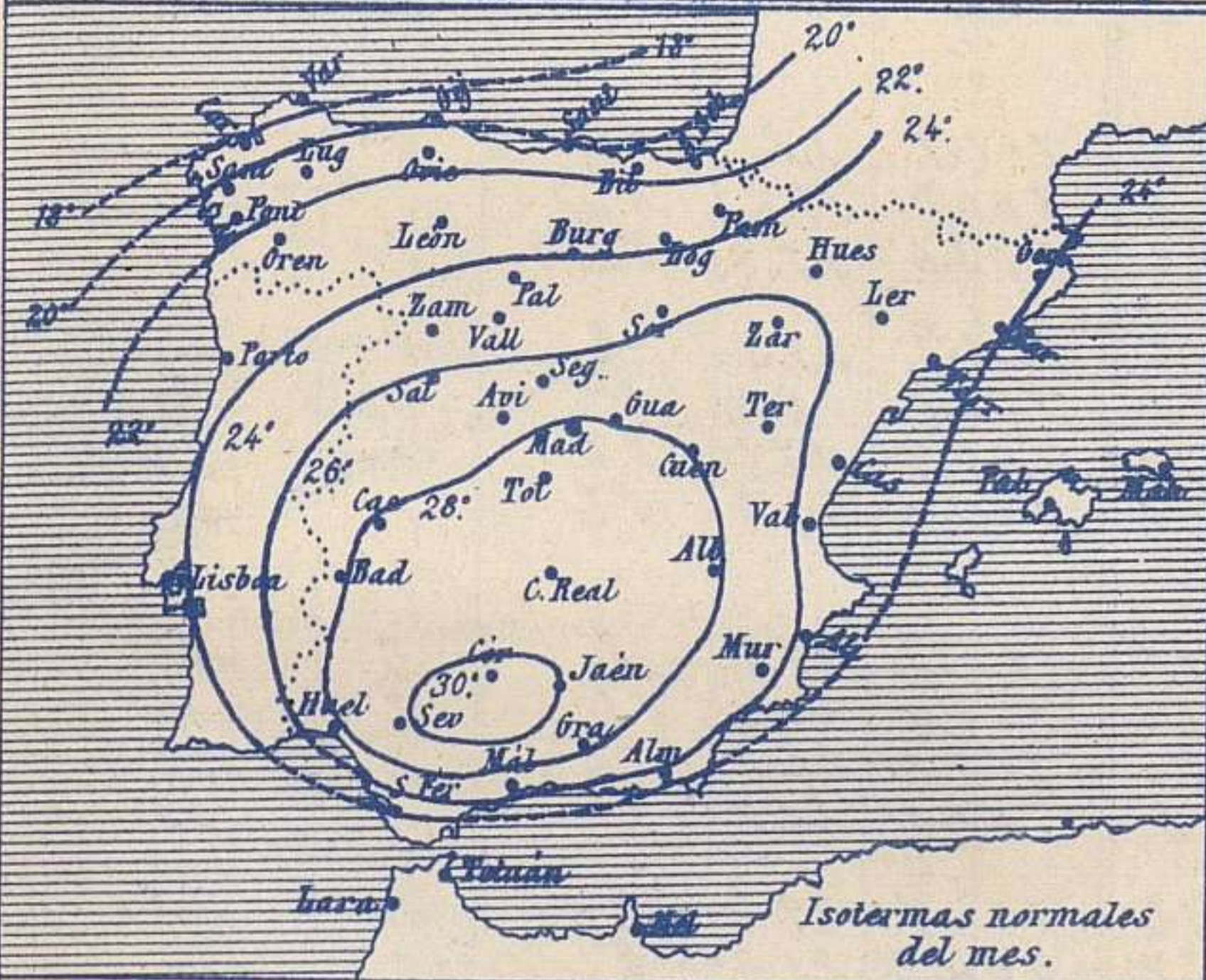


Tiempo probable

EN LAS REGIONES

- I
- II
- III
- IV
- V
- VI
- VII
- VIII
- IX
- X
- XI
- XII

Vientos flojos y moderados de la región del Este y buen tiempo. Calor.



Los números colocados al lado de ● designan m/m de lluvia recogida.

Telegrama para las Comandancias de Marina depositado a las 12 h. o. m.

Es probable que persista el Levante en el Estrecho

Observaciones de Madrid entre 12^h del día 10 y 12^h del día 11

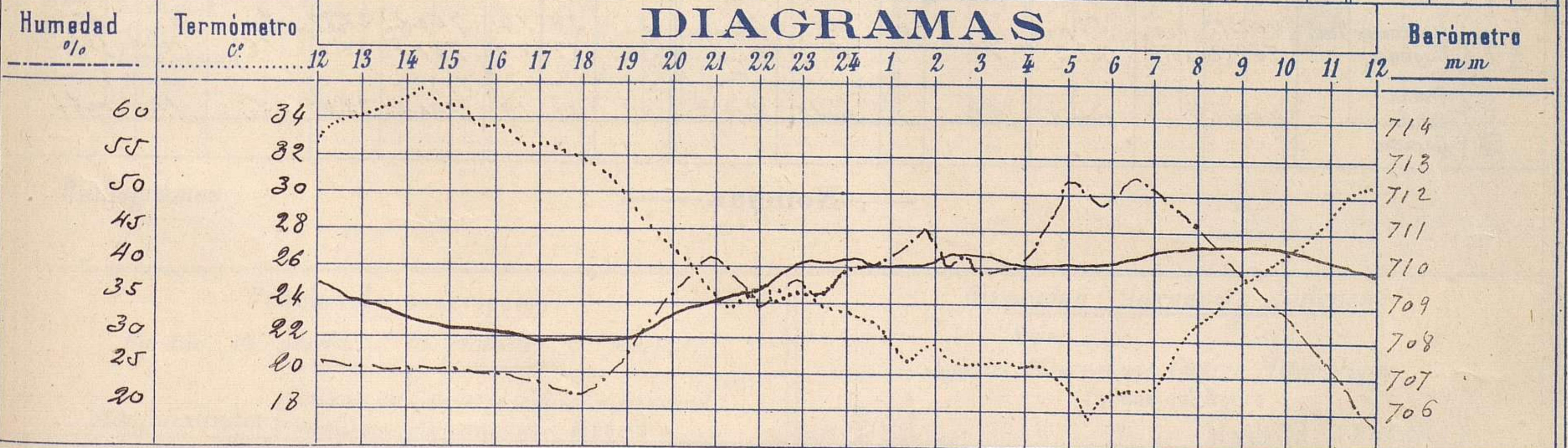
PARQUE DEL RETIRO (Altitud 667 m^s)

Observaciones aerológicas

Hora 11^h

Hora	Barómetro m m	Termómetro C°	Humedad o/o	Viento		Lluvia o Nieve	Estado del Cielo	Notas	Alturas	Dirección del viento	Fuerza 0 a 9	Alturas	Dirección del viento	Fuerza 0 a 9
				Dirección	F ^{ra} 0 a 9									
12	709.59	32.4	27	S	1		C. desp. de	Temp. máx. a la sombra 35.6	50	SE	2	2000	E	2
16	708.07	33.6	25	S	3		Nub.:	Id. mín. a la sombra 17.5	100	SE	2	3000	SE	2
20	708.70	27.0	35	Cal	0		C. desp.:	Horas de sol despejadas	200	SE	1	4000	SE	3
24	710.20	23.7	40	S	1		Id.	en el día de ayer 11.50	400	SE	2	4500	S	3
4	710.10	20.5	43	S	2		Fch		600	E	2			
8	710.78	22.7	44	SE	0		Fch		800	SE	3			
12	709.96	30.6	19	SE	1		S		1000	SE	3			
									1500	SE	2			

DIAGRAMAS



Observaciones de España

Observaciones de la mañana á 8 horas										Id. en las 24 horas			Id. de la vispera á 16 horas				
Estaciones	Barómetro		Temperatura	Viento		Estado del cielo	Estado del mar	Lluvia ó nieve	Temp. extr. as		Barom. á 0° y al nivel del mar	Temperatura	Viento		Estado del cielo		
	á 0° y al nivel del mar	Variación en 3 horas		Dirección	Fuerza				Max.ª	Min.ª			Dirección	Fuerza			
Región del N.W. I.	La Coruña	766.1	-0.2	19	N6	3	Ap	Nie.ª	31	19	766.9	20	N6	2	nie.ª		
	Vares	766.1	0.0	18.2	N6	6	mb.ª	M.ª	19	15	767.0	16.9	N6	4	emb.ª		
	Avilés	767.1	-0.4	18.2	N6	3	Uuere	Nana	1	21	17	767.7	18.4	NE	2	emb.ª	
	Gijón	766.4	0.0	17.4	NE	1	Uuere	Nana	7	19	16	767.3	17.2	NE	2	emb.ª	
	Oviedo	764.7	0.0	23.6	N6	1	Ap	M.ª	24	20	765.5	21.5	N6	5	emb.ª		
	Finisterre	767.9	-0.4	18.3	N6	3	mb.ª	—	20	15	766.2	23.1	N6	3	emb.ª		
	Santiago	765.0	+0.1	19.8	NE	2	Ap	—	20	16	764.5	24.6	NE	1	emb.ª		
	Pontevedra	765.8	0.0	17.7	N6	1	Ap	—	23	15	763.7	23.0	—	4	emb.ª		
	Lugo	764.9	+1.0	19.5	NE	3	Nana	—	23	19	763.9	22.4	NE	1	emb.ª		
Orense	765.6	0.0	21.0	NE	1	Ap	—	22	16	763.6	22.5	—	4	emb.ª			
Región Cantábrica II	Santander	765.8	-0.3	20.0	NE	2	emb.ª	Nana	1	21	18	767.6	19.0	W	9	Uuere	
	Punta Galea	765.7	0.0	19.3	NE	2	emb.ª	M.ª	1	23	18	765.7	20.0	N	5	emb.ª	
	Bilbao	767.6	0.0	19	NE	1	emb.ª	—	1	27	17	767.1	20	NE	3	emb.ª	
	Cabo Machichaco	764.6	0.0	20.6	N	0	emb.ª	M.ª	22	18	766.4	21.0	NN	1	emb.ª		
	San Sebastián	767.8	+1.0	23.1	NE	1	emb.ª	—	27	18	765.4	25.2	SW	1	emb.ª		
Región del Duero III	Palencia	765.5	+0.6	23.8	NE	0	emb.ª	—	35	19	762.5	20.2	NE	3	emb.ª		
	Burgos	764.6	+0.6	21.0	NE	0	e.d.ª	—	34	17	761.5	20.0	NE	0	emb.ª		
	Soria	765.2	0.0	23.2	NE	3	Ap	—	33	15	763.7	30.8	NE	0	emb.ª		
	Valladolid	766.2	+1.4	20.4	NE	0	emb.ª	—	37	19	763.7	20.0	SW	4	emb.ª		
	Salamanca	766.5	+0.5	20.4	NE	0	Ap	—	37	18	761.3	24.8	NW	1	emb.ª		
Región Central IV	Avila	765.5	0.0	20.2	NE	4	emb.ª	—	31	18	761.5	28.3	NNW	3	emb.ª		
	Segovia	762.7	+0.2	25.4	NE	3	e.d.ª	—	32	17	762.7	28.9	N	5	emb.ª		
	Madrid	767.0	+0.6	22.7	NE	0	e.d.ª	—	33.6	18.5	761.9	33.6	—	3	emb.ª		
	Toledo	767.0	+0.6	21.0	NE	3	Ap	—	22	19	761.6	25.4	N6	0	emb.ª		
	Guadalajara	766.0	+0.6	23.4	N	0	e.d.ª	—	35	17	761.8	24.2	—	1	e.d.ª		
Extrem.ª	Cáceres	764.2	0.0	28.0	NE	0	Ap	—	40	22	761.9	32	SW	0	Ap		
	Badajoz	764.7	+0.8	21.2	NE	0	Ap	—	40	17	761.7	39.2	NNW	1	Formenta		
	Ciudad Real	766.1	+1.4	20.1	NE	1	Ap	—	36	16	763.6	35.6	emb.ª	1	e.d.ª		
Alto Ebro VI	Logroño	766.2	0.0	21.5	NE	0	Ap	—	33	17	762.7	33.5	—	1	emb.ª		
	Pamplona	765.1	+0.1	24.0	NE	0	Ap	—	37	17	764.8	32.4	NE	0	Ap		
	Huesca	767.1	+1.0	24.5	NE	0	Ap	—	34.2	19.6	764.9	37.5	NE	0	Ap		
	Zaragoza	766.9	+0.5	22.6	NE	1	Ap	—	34	18	763.0	33.3	NE	1	Ap		
Cataluña VII	Lerida	762.0	0.0	22.4	W	1	Ap	—	32	15	767.3	28.8	—	3	Ap		
	Gerona	767.6	+1.4	24	N6	2	e.d.ª	Nana	27	20	768.0	25	NE	2	e.d.ª		
	Barcelona	768.4	0.0	24.4	NNW	0	e.d.ª	Nana	25	20	768.1	24.0	NE	1	Ap		
	Tortosa	768.0	+0.2	23.5	—	1	Ap	—	29	18	767.0	28.3	—	4	Ap		
Levante VIII	Teruel	762.4	0.0	18.4	NE	0	Ap	—	32	12	764.1	29.7	—	3	Ap		
	Castellón	765.2	+0.6	25.2	N	0	Ap	Nie.ª	26	21	764.7	25.8	—	0	Ap		
	Valencia	767.2	+1.2	23.4	WSW	1	Ap	—	26	19	767.2	26.0	NE	1	Ap		
Región del SE IX	Albacete	768.3	+0.5	17.7	NE	1	Ap	—	33	11	763.3	31.8	—	3	Ap		
	Alicante	767.3	+0.8	25	NW	1	Ap	emb.ª	29	12	765.9	26	NE	1	Ap		
	Murcia	767.6	0.0	26.3	NW	0	emb.ª	—	41	19	765.6	29.8	N6	4	Ap		
Cuenca del Guadalq. X	Sevilla	764.5	0.0	21.0	NW	1	Ap	—	41	21	762.1	40.2	SW	2	Ap		
	Córdoba	764.8	+0.5	24.7	NE	1	e.d.ª	—	39	21	762.0	38.0	SW	0	e.d.ª		
	Jaén	765.6	0.0	25.6	NE	1	Ap	—	37	22	761.3	35.4	N6	1	Ap		
	Granada	765.8	+0.4	21.6	NW	0	Ap	—	34	17	763.5	33.2	—	3	Ap		
Costa del Sur XI	Huelva	764.5	0.0	26.3	N	2	Ap	M.ª	34	11	762.8	32.8	SW	2	Ap		
	San Fernando	764.0	+0.4	24	NE	5	Ap	Nana	32	22	762.9	28	—	5	Ap		
	Tarifa	764.5	+0.2	22.3	NE	1	emb.ª	M.ª	34	21	763.3	24.1	—	5	Ap		
	Málaga	767.7	+1.0	25	NE	1	emb.ª	M.ª	27	22	766.8	26	—	2	e.d.ª		
	Almería	766.7	0.0	26.2	N6	1	e.d.ª	Nana	30	24	765.3	28.8	SW	0	Ap		
Canarias XII	Palma	768.3	0.0	25	N	1	Ap	Nana	31	20	768.2	26	SW	2	e.d.ª		
	Mañón	767.2	+0.2	25	NE	1	e.d.ª	—	29	20	767.5	25.8	N6	1	Ap		
Canarias XIII	Sta Cruz de Ten.ª	762.8	0.0	33.4	N	0	Ap	Nana	36	14	760.2	27.8	—	0	Ap		
	Laguna	767.2	+0.4	29.3	NE	7	Ap	—	37	20	760.9	37.6	NE	2	Ap		
Africa	Tetuan	764.6	0.0	24.0	NE	1	emb.ª	Nie.ª	31	19	764.2	29.0	N6	1	emb.ª		
	Melilla																
	Larache																

— Noticias —