

DIRECCIÓN GENERAL DEL INSTITUTO GEOGRÁFICO Y ESTADÍSTICO

AÑO XXII

BOLETÍN

1914

Núm. 206

DEL

25 de Julio

OBSERVATORIO CENTRAL METEOROLÓGICO

Observaciones del Extranjero

		Observaciones de la mañana á las 7 ^h						Id. en las 24 horas			Id. de la vispera por la tarde					
Estaciones	Barómetro		Temperatura	Viento		Estado del cielo	Estado del mar	Lluvia ó nieve	Temp. extr. ^{as}		Barom. á 0° y al nivel del mar	Temperatura	Viento		Estado del cielo	
	á 0° y al nivel del mar	Variación en 3 horas		Dirección	F ^{xa}				Max. ^a	Min. ^a			Dirección	F ^{xa}		
Escandinavia	Bodo	746.1	+1.0	12	8	4	lluvia	NW	17	11	745.4	13	8NW	6	c. nub.	
	Cristiansund	742.2	-1.0	15	18	2	c. d.	NW	17	14	742.8	15	NW	2	c. nub.	
	Shudesnoes	742.1	0.0	13	28	5	c. nub.	NW	16	11	742.5	13	PNW	5	c. nub.	
Europa Oriental y Central	Riga	744.7	+0.1	16.6	NSW	0	lluvia				743.2	24.5	PNW	0	nub.	
	Moscou	757.5	oe.	2-1	2	1	2				753.6	232	EPN	1	2	
	Nicolaiew															
	Feldkirch	756.1	+1.0	14	NW	1	c. nub.		21	14	756.1	17	PNW	1	nub.	
	Czernovitz	755.7	+0.9	16	NW	2	N.		25	14	752.6	15	NW	4	nub.	
	Cracovia															
	Pola	756.0		22	8PN	3	c. d.		24	18	755.7	20	bal.	0	c. d.	
	Viena	756.0	0.0	17	N	3	nub.		20	14	755.9	16	N	2	nub.	
Berlin	751.3	+0.1	15	PNW	4	c. nub.		sup	19	14	750.4	17	PNW	3	c. nub.	
Berna	752.2		14	PNW	0	c. nub.				758.9	15	PNW	0	nub.		
Islas Británicas	Stornoway	750.6	+0.2	8.9	NW	6	lluvia	NW	10.6	7.8	751.1	8.9	NW	6	lluvia	
	Shields	749.6	+5.2	10.6	N	5	c. nub.	NW	17.2	9.4	757.7	13.9	NW	5	c. nub.	
	Valentia	760.2	+0.1	12.8	NW	5	nub.	NW	15.0	11.2	760.2	13.2	NW	4	nub.	
Francia	Gris Nex	752.2	-0.2	14.8	N	6	c. nub.	NW	18	14	754.1	15.8	PNW	7	nub.	
	St. Mathieu	760.7	+0.2	14.8	NW	4	nub.	NW	19	13	761.3	15.0	N	4	nub.	
	Isla de Aix	760.2	-1.5	16.9	N	4	nub.	NW	20	15	761.2	14.2	NW	5	c. nub.	
	Biarritz	762.4	+0.1	17.8	N	4	nub.	NW	20	16	764.1	19.8	NW	3	nub.	
	Paris	759.3	-0.5	15	PNW	3	nub.		sup	31	13	757.7	17	N	3	nub.
	Clermont	760.1	-0.3	15	N	2	nub.		22	18	758.6	19	PNW	4	nub.	
	Perpiñán	761.9	0.0	20	NW	3	N.		26.0	16	760.9	23	NW	1	N.	
	Cabo Sicié	757.1	+0.2	16.0	N	6	bruma	NW	22	14	757.2	18.6	N	6	bruma	
Nika	757.0	+0.3	18.6	bal.	0	c. d.	NW	28	15	756.3	21.4	bal.	0	N.		
Italia	Liorna	758.0	0.0	20	bal.	0	nub.				758.5	24	N	1	N.	
	Roma	758.2	+0.3	22	PN	0	nub.				757.9	21	PNW	0	N.	
	Cagliari	760.2		22	NW	6	N.				759.0	20	NW	6	c. d.	
	Palermo	759.4	+0.6	22	bal.	1	N.				759.9	20	NW	0	N.	
Portugal	Porto	761.7	+0.7	16.1	NW	4	nub.	NW	20	16	762.0	25.3	bal.	0	N.	
	Lisboa	761.4	+0.7	19	NW	2	N.	NW	21	17	760.0	29	NW	4	N.	
	Lagos	762.3	+0.4	20	N	2	N.	NW	20	17	761.1	27	N	1	N.	
	Horta	769.6	+0.4	20.7	NW	3	nub.	NW	25	20	769.4	21.3	NW	3	nub.	
	Flores	769.9	+0.4	20.5	N	2	nub.	NW	25	21	769.7	21.0	PN	3	nub.	
	Punta Delgada	768.8	+0.2	18.9	NW	4	nub.	NW	23	18	768.6	19.6	NW	4	nub.	
Funchal	764.6	+0.4	17	NW	2	nub.	NW	23	20	763.5	21	N	3	nub.		
Marruecos y Argelia	Tanger	756.2		20.8	PNW	2	c. nub.	NW	26	19	754.5	22.4	PNW	2	N.	
	Oran	761.9		21.0	PNW	1	nub.	NW	25	20	758.3	23.8	PNW	4	N.	
	Iaghouat	758.4		26.0	N	1	N.	NW	43	25	754.7	26.0	NW	1	N.	
	Argel	761.1	+0.6	21.5	PNW	2	c. d.	NW	27	20	760.9	22	PNW	1	N.	
	Cap de Garde	761.9		24.8	PNW	1	nub.	NW	31	19	761.9	21.8	N	2	c. d.	
	Tunex	760.6		22.0	PNW	1	nub.									
Biskra	761.1		20.8	NW	1	N.				758.8	34.1	NW	1	N.		

Radiogramas

Precios de suscripción

Un año...18 pesetas. Un semestre...9 pesetas.

Administrador { Habilitado del material de la Dirección general del Instituto Geográfico y Estadístico. Madrid

Dirección : Adresse : Address :

Señor

Jefe del Observatorio Central Meteorológico
Parque del Retiro

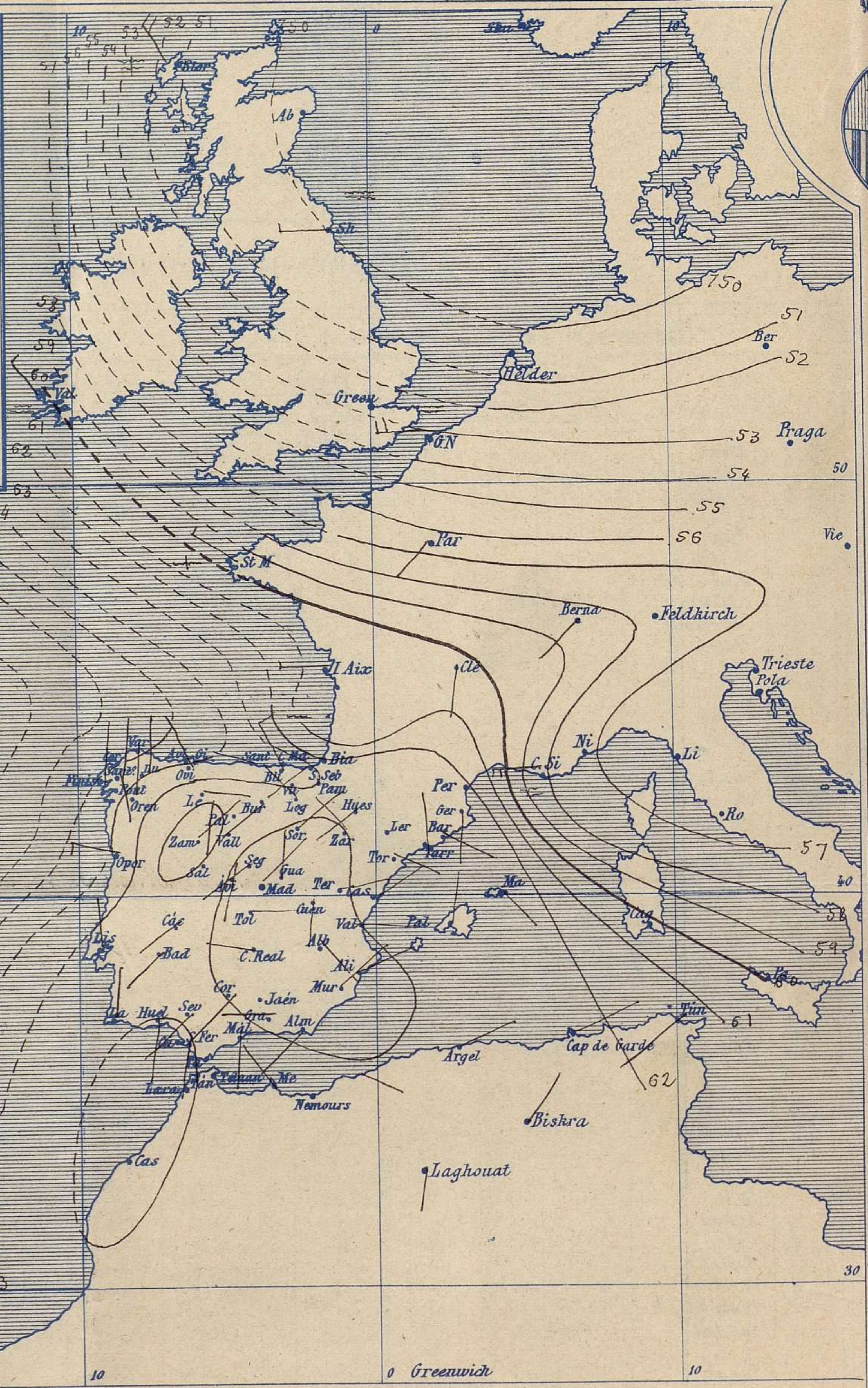
Madrid. (ESPAÑA)

Apartado n.º 285.



Signos convencionales

Fuerza del viento	Cielo	Mar
0 Calma	○ Despejado	{ Ilana
1 Ventolina	○ Con nubes	{ Rizada
2 Muy flojo	⊖ Bruma	{ Marejada
3 Flojo	⊗ Niebla	{ Picada
4 Bonancible (Moderado)	⊙ Nieve	{ Marejada gruesa
5 Fresquito (Algo fuerte)	● Lluvia	{ Gruesa
6 Fresco (Fuerte)	⚡ Tormenta	{ Muy gruesa
7 Duro		{ Arbolada
8 Muy duro		{ Muy arbolada
9 Temporal		



Presión atmosférica y vientos



Estado general

El centro de la perturbación atmosférica que más influye en el estado del tiempo en Europa, está situado en el mar del Norte.
 Debido al aumento de la temperatura, se formó sobre la península Ibérica, un área de presiones débiles relativas.
 El tiempo es bueno para toda España, de cielo claro, vientos flojos y temperatura bastante elevada: la máxima de ayer fue de 38 grados en Cáceres y la mínima de hoy ha sido de 9 grados en Burgos.
 Las presiones elevadas residen al Norte de las Azores

J. Galbis

El Director general: Martin Sánchez

El Ingeniero Geógrafo Jefe del Observatorio. J. Galbis

Hor
12
16
20
24
4
8
12

Hum

6

1

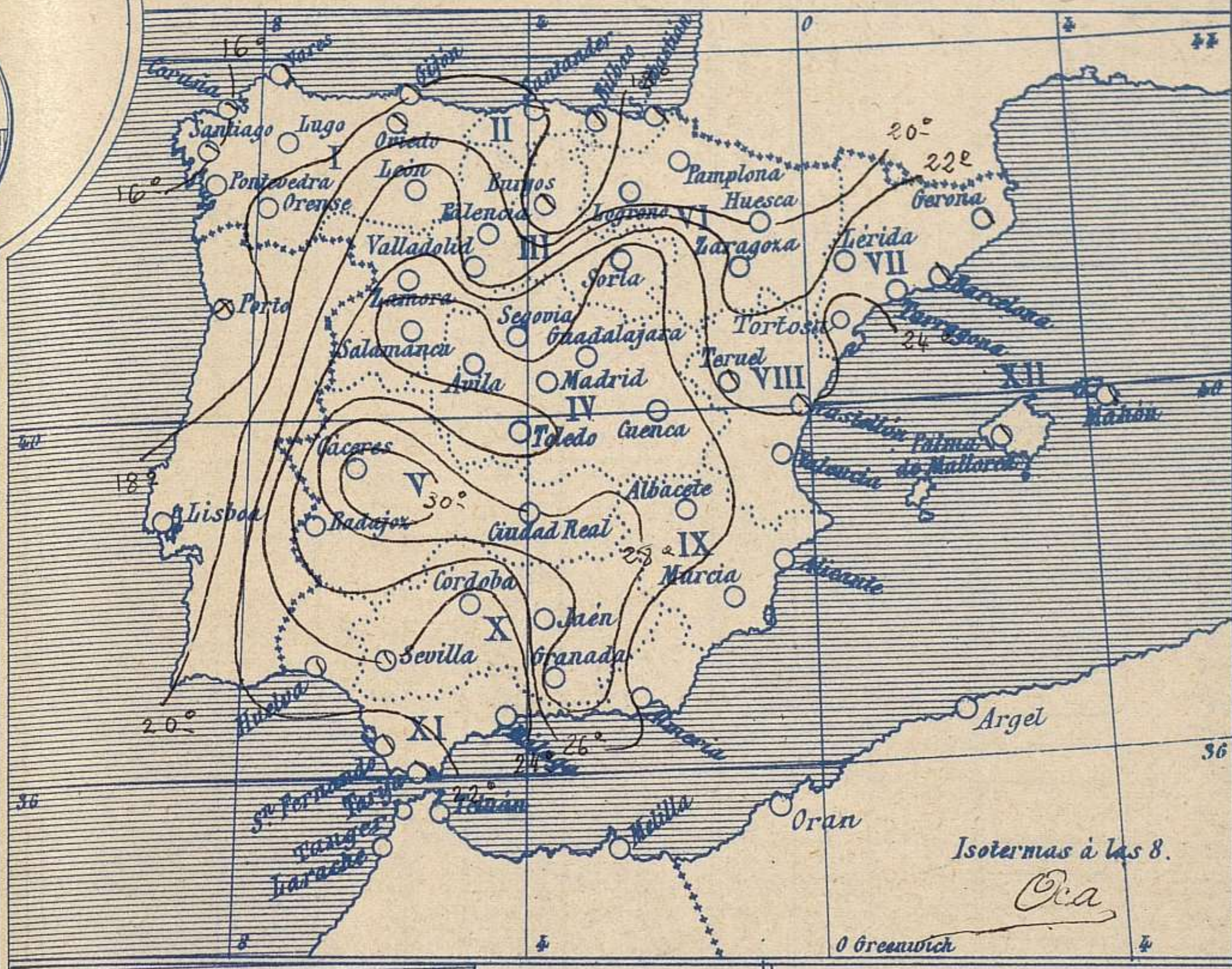
1

1

1

1

Temperaturas y Lluvias



Tiempo probable

EN LAS REGIONES

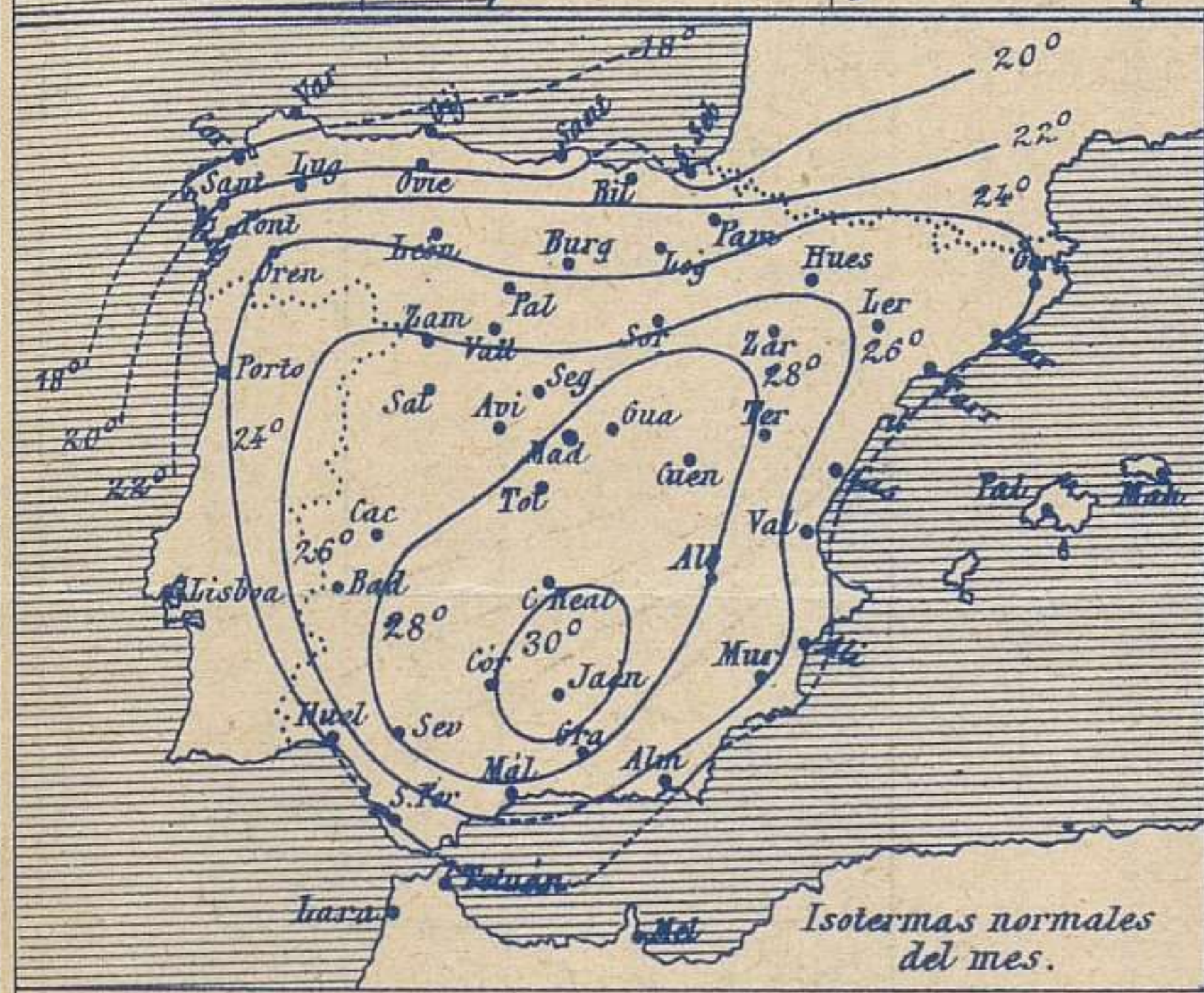
- I } Vientos moderados de la región del Oeste y tiempo algo lluvioso.
- II }
- III }
- IV }
- V }
- VI }
- VII } Vientos flojos de dirección variable y buen tiempo. Calor.
- VIII }
- IX }
- X }
- XI }
- XII }

Los números colocados al lado de ● designan m/m de lluvia recogida.

Telegrama para las Comandancias de Marina depositado a las 12 h. 55 m

Centro borrascoso en el mar del Norte.

Son probables algunas lluvias en el cantábrico.



Observaciones de Madrid entre 12^h del día 24 y 12^h del día 25

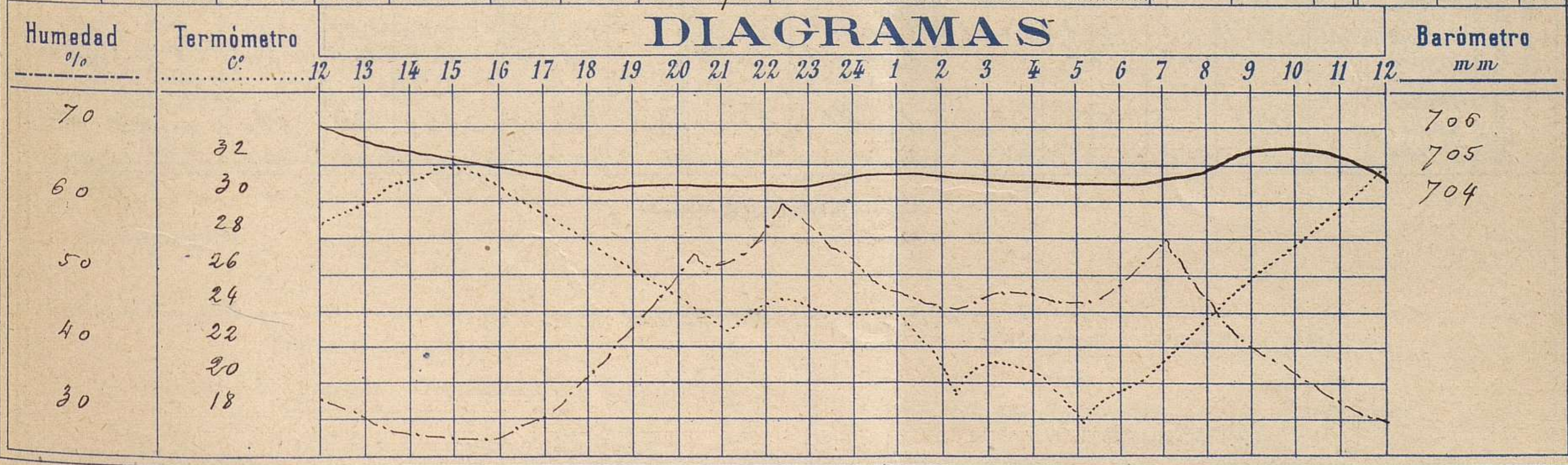
PARQUE DEL RETIRO (Altitud 667 m^s)

Observaciones aerológicas

Hora 11^h

Hora	Barómetro m m	Termómetro C°	Humedad o/o	Viento		Lluvia o Nieve	Estado del Cielo	Notas	Observaciones aerológicas					
				Dirección	F ^{va} 0 a 9				Alturas	Dirección del viento	Fuerza 0 a 9			
12	705.95	28.4	32	SW	1		Desps ^o	Temp. máxima a la sombra 31.7	100	SW	2	3000	W	6
16	704.88	30.8	27	W	1		Fb	Tem. min ^a 17.9	200	WSW	2	4000	W	6
20	704.39	24.6	49	SW	0		Nub.	Horas de sol despejado en el día	400	SSW	1	5000	W	8
24	704.50	23.4	52	ENE	2		C. Desp ^o	de ayer 13 ^h 15 ^m	600	Fb	2	6000	W	7
4	704.30	20.2	47	ENE	2		Desp ^o		800	WSW	3	7000	W	9
8	704.85	23.3	45	NE	0		Fb		1000	Fb	4			
12	704.49	31.7	28	W	2		C. Desp ^o		1500	Fb	6			
									2000	W	7			

DIAGRAMAS



Observaciones de España

Observaciones de la mañana á 8 horas										Id. en las 24 horas			Id. de la vispera á 16 horas				
Estaciones	Barómetro		Temperatura	Viento		Estado del cielo	Estado del mar	Lluvia ó nieve	Temp. extr. ^{as}		Barom. á 0° y al nivel del mar	Temperatura	Viento		Estado del cielo		
	á 0° y al nivel del mar	Variación en 3 horas		Dirección	F ^{za}				Max. ^a	Min. ^a			Dirección	Fuerza			
Región del N.W. I.	La Coruña	765.4	+0.5	16	SSO	2	emb ^o	Biz ^a	19	16	764.8	19	NNE	6	no		
	Vares	764.6	0.0	15.7	Gal ^a	0	emb ^o	M ^a	21	14	764.8	18.7	Gal ^a	0	emb ^o		
	Avilés																
	Gijón	764.7	+0.2	18.0	W	2	emb ^o	Nana	21	16	765.2	20.0	NB	2	no		
	Oviedo	763.9		17.2	NW	1	emb ^o		20	14	764.2	20.0	NB	1	emb ^o		
	Finisterre	765.0	+0.8	16.4	N	4	emb ^o	M ^a	21	18	763.3	20.8	NB	5	no		
	Santiago	765.3	+1.0	14.5	S	2	emb ^o		24	12	763.8	22.0	NB	3	e. d ^o		
	Pontevedra	763.9	+0.7	16.1	N	4	no		22	11	761.7	24.8	N	3	no		
	Lugo	764.0			N				22	12	763.7	21.7	N	4	no		
	Orense	763.0	+1.0	17.5	N	3	e. d ^o		31	15	760.0	26.0	SW	1	no		
León	761.8		17.5	S	0	no		31	11	760.3	19.3	S	0	e. d ^o			
Región Cantábrica II	Santander	762.5	+0.1	17.9	NW	2	e. emb ^o		22	17	763.7	20.0			no		
	Punta Galea	762.0	0.0	18.9	NW	5	emb ^o	M ^a	20	12	763.0	18.6	NW	5	emb ^o		
	Bilbao	763.9	+0.1	17.9	S	0	emb ^o		21	16	764.6	19	NW	2	e. emb ^o		
	Cabo Machichaco																
	San Sebastián	763.9	+0.2	18.4	WNW	3	emb ^o	M ^a	21	15	764.5	19.8	NW	2	e. d ^o		
Región del Duero III	Zamora	761.7	+3.0	20.6	NE	0	no		32	15	763.4	20.3	NE	1	no		
	Palencia	762.9	0.0	17.2	NE	1	no		29	14	759.5	27.5	WNW	1	no		
	Burgos	761.6	0.0	16.5	NE	1	emb ^o		26	9	759.4	25.0	NE	0	no		
	Soria	760.8	+0.1	21.8	NE	0	no		29	11	759.7	28.0	SW	1	no		
	Valladolid	762.3	0.0	16.8	NE	1	no		31	14	759.5	29.4	W	1	no		
	Salamanca	762.6	+0.2	25.8	N	1	no		33	16	762.6	30.2	NW	1	emb ^o		
Región Central IV	Avila	759.2		20.6	S	0	no		27	14	758.0	26.9	SS	1	e. d ^o		
	Segovia	761.2	0.0	20.0	SW	3	no		30	12	759.0	27.2	W	2	no		
	Madrid	760.3	+0.3	23.3	NE	0	no		31.7	12.9	761.7	30.2	W	1	no		
	Toledo	760.5	+0.5	22.4	S	1	no		34	19	758.3	33.2	N	0	no		
	Guadalajara	759.6	+0.4	22.8	N	0	no		31	17	757.8	30.6	W	0	no		
	Cuenca	760.0	+5.1	23.5	S	1	e. d ^o		30	12	759.6	29.5	SW	0	no		
Extrem ^a Mancha V	Cáceres	761.0		22.4	SW	0	no		38	23	759.3	36.2	W	0	no		
	Badajoz	760.4	+0.6	25.4	SW	2	no		37	20	759.8	36.0	W	1	no		
	Ciudad Real	760.9	+1.0	24.5	W	4	no		34	19	760.9	33.8	W	4	no		
Alto Ebro VI	Logroño	761.9		16.6	NW	1	no		27	12	761.5	26.9	NW	0	no		
	Pamplona	761.9	0.0	17.0	NW	4	e. d ^o		21	13	761.8	17.0	NW	4	no		
	Huesca	761.5	0.0	17.2	SW	0	no		30.0	12.5	760.2	28.8	WSW	2	no		
	Zaragoza	761.5	0.0	19.4	NW	2	no		29	14	759.4	26.2	NW	1	no		
Cataluña VII	Lérida	761.3	0.0	22.5	S	2	emb ^o		25	17	760.5	22.0	SW	2	emb ^o		
	Gerona																
	Barcelona	762.3	-3.2	23	SSO	2	emb ^o	Nira ^a	25	20	760.8	24	SS	2	e. d ^o		
	Tarragona	762.1		23.4	NW	1	e. d ^o	Nira ^a	29	20	762.0	23.7	SW	2	no		
Tortosa	762.0	+0.6	24.0	SSO	2	e. d ^o		29	19	760.7	27.3	SSW	2	no			
Llevant VIII	Teruel	761.9		18.8	S	0	emb ^o		30	14	758.5	29.3	N	0	no		
	Castellón	758.9	0.0	24.0	NE	0	emb ^o	Nira ^a	26	21	758.9	34.7	S	2	e. d ^o		
	Valencia	761.7	+0.1	25.0	SSO	0	no		25	20	761.3	25.0	SSO	1	no		
Región del SE IX	Albacete	761.3	+0.9	22.7	SS	0	no		32	18	758.5	30.4	NW	1	no		
	Alicante	761.7	+0.4	25	ENE	1	no	Nana	29	19	761.7	25	S	1	no		
	Murcia	761.4		24.8	NE	1	no		32	19	760.4	30.5	SS	3	no		
Cuenca del Guadalquivir X	Sevilla	762.7		23.8	SW	2	e. emb ^o		37	20	759.6	34.6	SW	5	no		
	Córdoba	762.2	+1.0	27.0	SW	2	no		37	19	768.6	35.8	W	2	e. d ^o		
	Jaén	765.7		27.6	S	1	no		34	20	759.6	32.3	WNW	1	no		
	Granada	762.5	+0.5	26.6	W	1	no		34	16	758.4	33.1	NW	3	no		
Costa del Sur XI	Huelva	762.4		23.5	S	3	e. emb ^o	Nira ^a	29	17	760.7	26.3	W	4	e. d ^o		
	San Fernando	763.3	+0.5	21	S	2	emb ^o	Nira ^a	31	19	759.4	24	SW	3	no		
	Tarifa	762.4	+0.5	21.4	Gal ^a	2	emb ^o	Nana	24	22	761.3	23.5	S	3	no		
	Málaga	762.3	+0.5	23	S	2	no	M ^a	27	20	761.4	26	S	1	no		
	Almería	761.7		25.0	SW	1	no	Nana	27	22	760.4	26.2	SW	1	no		
Canarias XII	Palma	762.0	+0.6	26	N	1	emb ^o	Nana	28	25	762.4	25	SW	4	no		
	Mahón	762.0	+0.5	24	SE	2	emb ^o		26	19	761.9	26	SW	2	no		
Islas Canarias	S ^a Cruz de Ten ^o	764.3	0.0	23.2	NNE	2	e. d ^o	Nana	26	18	763.0	23.9	NE	2	e. d ^o		
	Laguna	763.3	+0.2	17.2	N	2	e. d ^o	M ^a	23	13	762.9	20.5	WNW	3	emb ^o		
Africa	Tetuan																
	Melilla	761.3		25.0	NW	1	no	Nana	29	26	760.3	29.0	NE	1	e. d ^o		
	Larache																

— Noticias —