

DIRECCIÓN GENERAL DEL INSTITUTO GEOGRÁFICO Y ESTADÍSTICO

AÑO XXII

BOLETÍN

1914

Núm. 193

DEL

12 de Julio

OBSERVATORIO CENTRAL METEOROLÓGICO

Observaciones del Extranjero

Observaciones de la mañana á las 7 ^h										Id. en las 24 horas			Id. de la vispera por la tarde			
Estaciones	Barómetro		Temperatura	Viento		Estado del cielo	Estado del mar	Lluvia ó nieve	Temp. extr. ^{as}		Barom. á 0° y al nivel del mar	Temperatura	Viento		Estado del cielo	
	á 0° y al nivel del mar	Variación en 3 horas		Dirección	F ^{va}				Max. ^a	Min. ^a			Dirección	F ^{va}		
Escandinavia	Bodo	768.0	0.0	13	NW	1	g ^o	lluvia	15	10	768.3	14	N	1	g ^o	
	Cristiansund	766.0	0.0	14	SW	2	g ^o	lluvia	14	12	767.3	14	SE	1	c. nub ^o	
	Shudesnoes	765.0	0.0	15	NW	3	nubla	lluvia	17	12	768.8	15.1	NW	4	c. nub ^o	
Europa Oriental y Central	Riga	764.4	0.0	23.2	Gal ^a	0	c. nub ^o				764.3	24.0	Gal ^a	0	g ^o	
	Moscou	763.3	+0.1	20.7	S	0	c. nub ^o				762.6	26.6	N	0	c. nub ^o	
	Nicolaiew	761.2		20.3	NB	1	c. nub ^o				760.9	24.0	SE	0	c. nub ^o	
	Feldkirch	763.0		18	Gal ^a	0	g ^o		29	13	762.0	22.0	Gal ^a	0	g ^o	
	Czernovitz	763.5	0.0	17	Gal ^a	0	nub ^o		4	25	762.7	17	SE	1	lluvia	
	Cracovia	763.9	+0.3	18	SW	1	g ^o		27	15	763.3	2.0	SE	1	c. nub ^o	
	Pola	761.4		27	NW	1	g ^o		26	20	761.4	21	NW	1	nub ^o	
	Viena	762.9	+0.2	19	W	1	g ^o		7 sup	25	17	762.6	18	W	1	c. nub ^o
	Berlin	764.4	+0.2	21	S	2	c. nub ^o		27	18	764.3	27	(S)	3	nub ^o	
Berna	763.3		19	SW	0	c. nub ^o					762.0	19	N	0	nub ^o	
Islas Británicas	Stornoway	762.6	+0.1	17.2	SE	1	c. nub ^o	Gal ^a	24.6	10.6	762.5	17.3	S	1	nub ^o	
	Shields	768.1	0.0	12.3	Gal ^a	0	nubla	lluvia	17.2	12.2	765.7	16.1	S	2	c. nub ^o	
	Valentia	760.2	+0.1	15.6	SE	2	nub ^o	lluvia	18.9	14.4	761.5	16.7	SE	2	nub ^o	
Francia	Gris Nex	762.5	-0.1	20.6	SE	1	lluvia	lluvia	21	17	762.7	19.4	S	4	lluvia	
	St. Mathieu	766.0	+0.5	15.6	SW	1	lluvia	lluvia	20	15	765.4	17.0	N	1	c. nub ^o	
	Isla de Aix	765.0	+0.1	18.0	NW	4	nub ^o	lluvia	29	17	763.8	18.5	W	2	nub ^o	
	Biarritz	765.9	+0.4	18.0	SW	2	nub ^o	lluvia	23	17	762.1	20.3	NW	2	nub ^o	
	Paris	762.7	+0.1	20	Gal ^a	0	g ^o		29	16	762.4	26	SE	1	g ^o	
	Clermont	763.8	+0.5	22	S	1	c. nub ^o		21	15	761.6	27	S	1	c. nub ^o	
	Perpiñán	763.6	+0.3	24	W	2	nub ^o		27.0	19	762.4	24	SW	1	nub ^o	
	Cabo Sicié	761.2	+0.6	21.8	W	1	nubla	lluvia	21	21	762.8	22.8	W	2	c. nub ^o	
	Niza	761.4	+0.2	21.6	Gal ^a	0	c. nub ^o	lluvia	30	17	761.1	23.1	W	1	c. nub ^o	
Italia	Liorna	763.0	+1.5	25	SW	0	g ^o				762.9	25	Gal ^a	0	g ^o	
	Roma		+0.5								762.0	25	SW	0	g ^o	
	Cagliari	762.1	+0.4	25	Gal ^a	0	g ^o				764.3	22	SW	0	g ^o	
	Palermo	761.0		20	SE	4	g ^o				761.0	28	SE	4	g ^o	
Portugal	Porto	767.4	+0.5	18.4	Gal ^a	0	nub ^o	lluvia	21	14	767.4	19.1	Gal ^a	0	Gal ^a	
	Lisboa	766.4		19	NW	1	nub ^o	lluvia	25	17	765.3	22	NW	4	g ^o	
	Lagos	765.9		17	N	2	g ^o	lluvia	26	17	765.5	22	N	2	g ^o	
	Horta	765.3	+0.7	22.1	SW	4	c. nub ^o	lluvia	25	21	765.8	21.1	N	4	Gal ^a	
	Flores	764.8	+0.4	21.7	NW	4	nubla	lluvia	23	20	765.9	21.1	W	2	Gal ^a	
	Punta Delgada	766.0	0.0	20.0	SW	4	lluvia	lluvia	1	24	20	766.8	20.3	Gal ^a	0	g ^o
	Funchal	767.5	-0.1	21	N	1	c. nub ^o	lluvia	27	21	767.7	21	S	1	nub ^o	
Marruecos y Argelia	Tanger	762.7		19.2	SW	2	g ^o	lluvia	27	18	762.4	21.2	N	4	c. nub ^o	
	Oran	760.7		26.0	SE	0	nub ^o		40	22	760.8	24.0	NW	0	g ^o	
	Laghouat	763.5	+0.6	23	NW	3	nub ^o	lluvia	30	20	762.6	22	SE	2	nub ^o	
	Argel	767.3		24.2	SE	2	c. nub ^o	lluvia	30	11	761.6	20.8	NW	2	g ^o	
	Cap de Garde	764.6		20.1	SW	1	c. nub ^o									
	Túnez	764.6		20.1	SW	1	c. nub ^o									
Biskra	765.5		20.8	S	0	g ^o		29	1	761.2	21.4	SE	1	g ^o		

Radiogramas

Precios de suscripción

Un año 18 pesetas. Un semestre 9 pesetas.

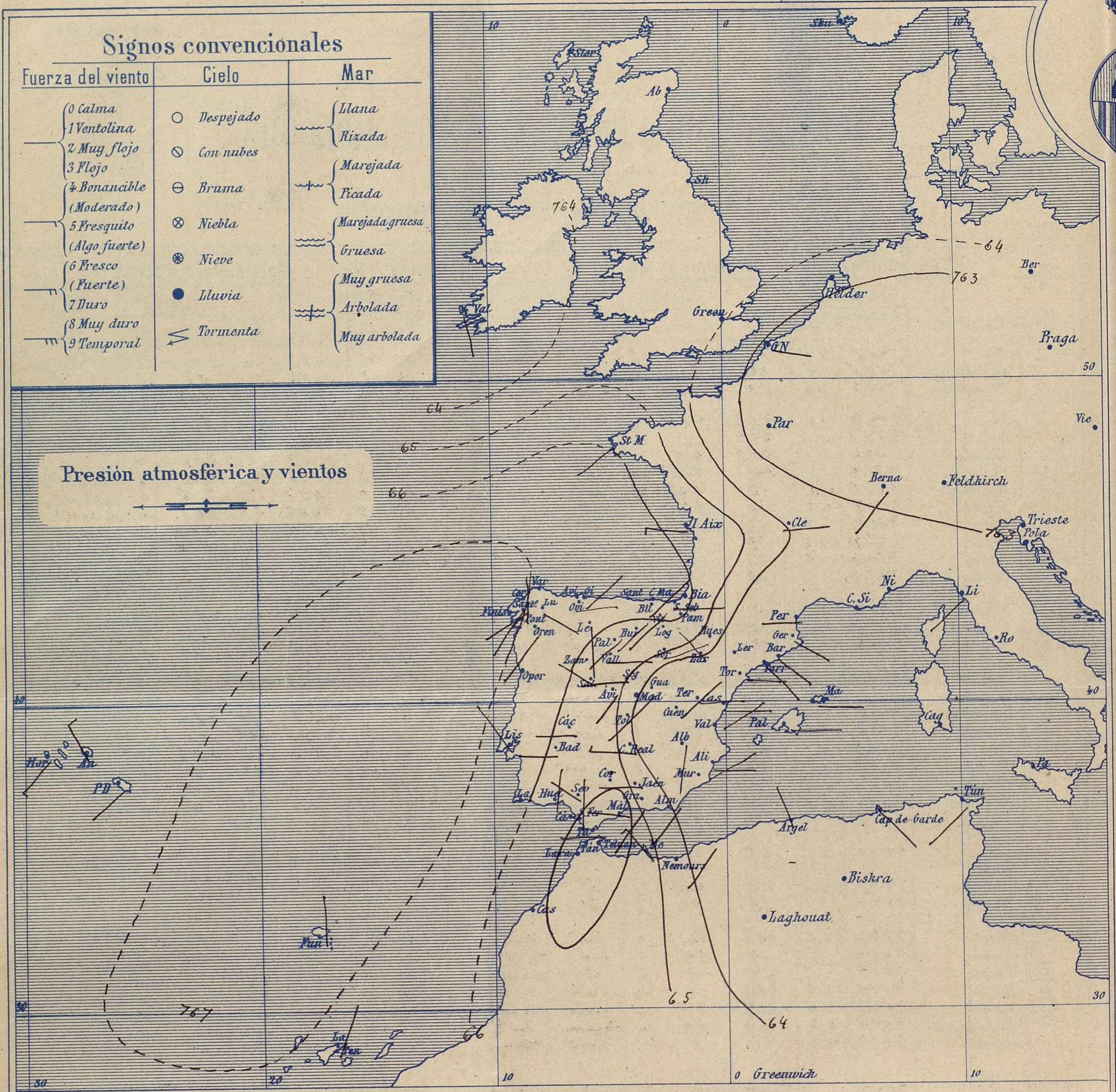
Administrador (Habilitado del material de la Dirección general del Instituto Geográfico y Estadístico. Madrid)

Dirección : Adresse : Address :

Señor
Jefe del Observatorio Central Meteorológico
Parque del Retiro.

Madrid. (ESPAÑA)

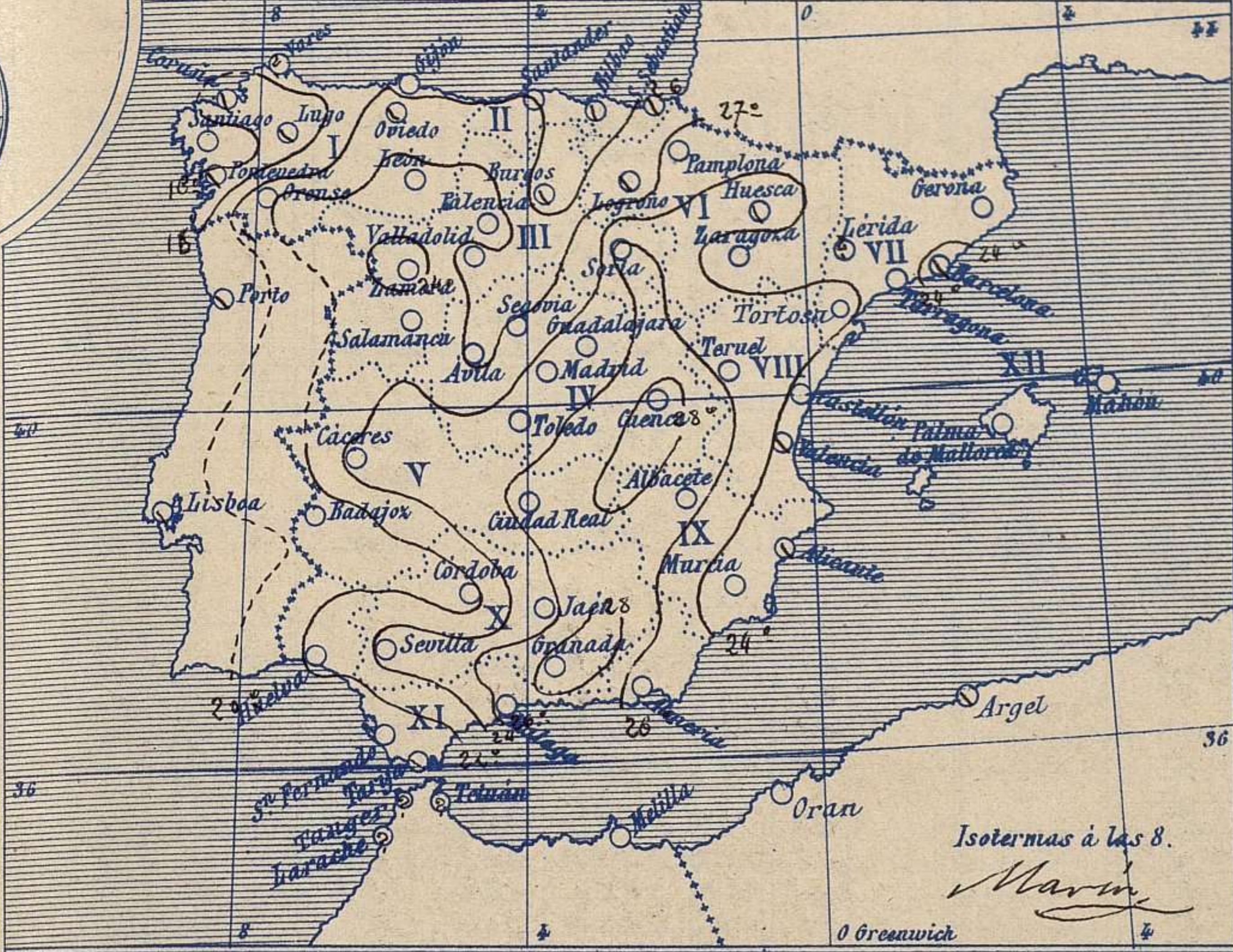
Apartado n.º 285.



Estado general

Se hallan presiones débiles relativas en el Mediterráneo, en el centro de Europa y al Occidente de Irlanda, quedando un área anticiclónica entre las Azores y Portugal.
 El tiempo es bueno por todas partes, de cielo claro, vientos flojos de dirección variable y temperatura relativamente suave: la máxima de ayer fue de 35 grados en Albacete y la mínima de hoy ha sido de 10 grados en Lugo.
 El mar está tranquilo por todo el litoral Español.

Temperaturas y Lluvias

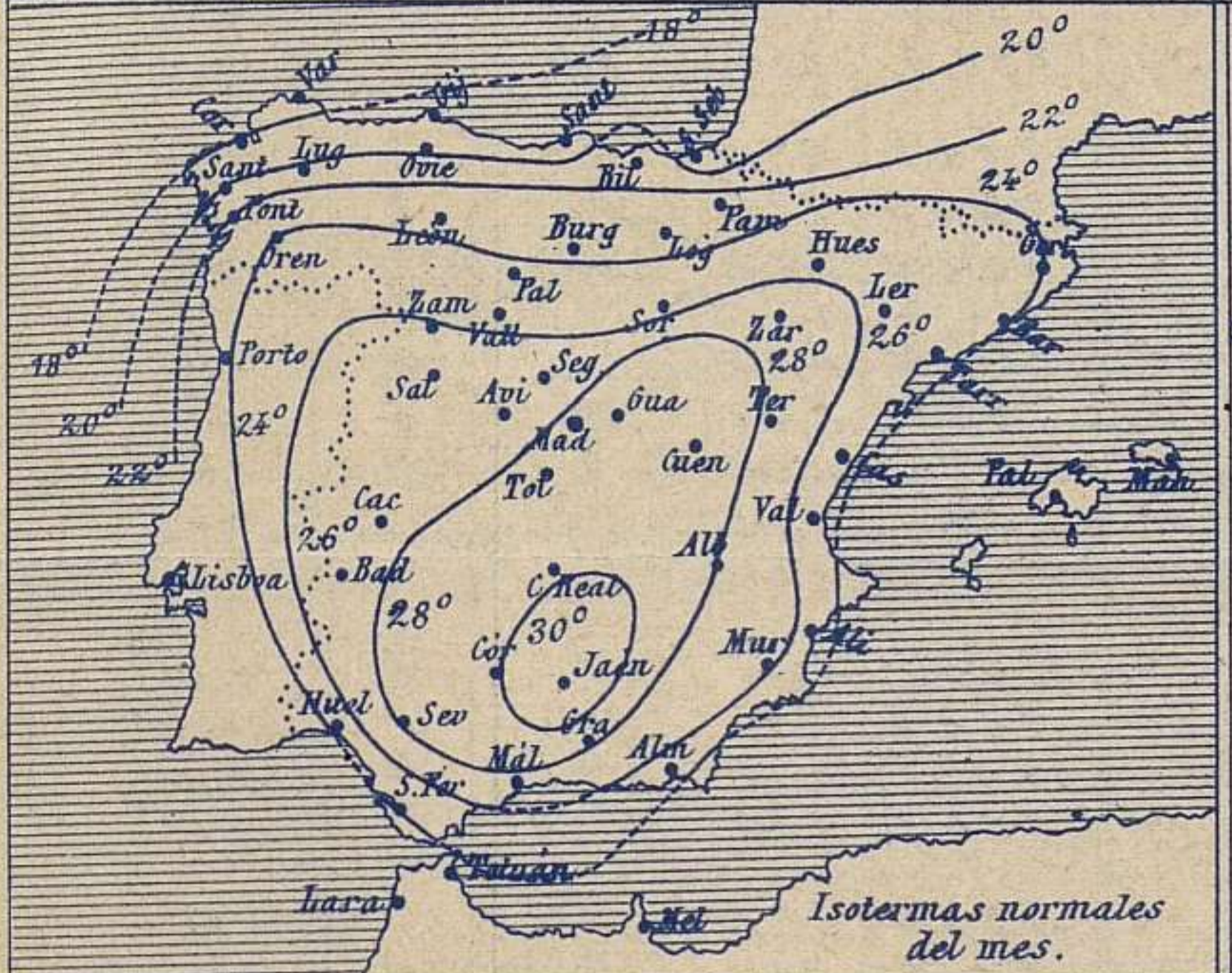


Tiempo probable

EN LAS REGIONES

- I
- II
- III
- IV
- V
- VI
- VII
- VIII
- IX
- X
- XI
- XII

No se hace prediccion



Los números colocados al lado de ● designan m/m de lluvia recogida.

Isotermias a las 8.
Marín

Telegrama para las Comandancias de Marina depositado a las.....h.....m

No se envia telegrama

Observaciones de Madrid entre 12^h del dia 11 y 12^h del dia 12

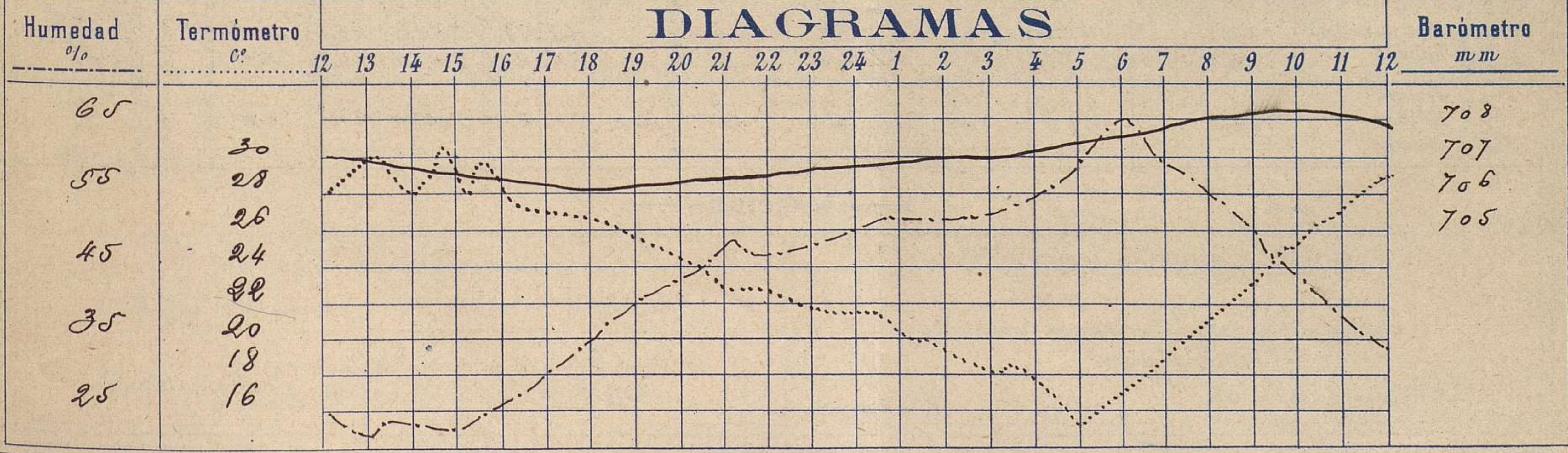
PARQUE DEL RETIRO (Altitud 667 m^s)

Observaciones aerológicas

Hora.....

Hora	Barómetro m m	Termómetro C°	Humedad o/o	Viento		Lluvia o Nieve	Estado del Cielo	Notas	Observaciones aerológicas				
				Dirección	F ^{va} 0 a 9				Alturas	Dirección del viento	Fuerza 0 a 9		
12	707.03	28.0	24	S.W.	2		C. cub.	Temp. max. a la sombra					
16	706.19	28.2	26	S.E.	1		C. desp.	El min. a las 15.7					
20	706.35	24.4	43	S.W.	1		desp.	Horas de sol despejado en					
24	706.80	21.3	50	W.	1		desp.	el día de ayer 8 ^h 35 ^m					
4	707.10	17.7	55	Cal.	0		desp.						
8	708.00	21.2	56	desp.	0		desp.						
12	707.78	29.0	38	desp.	0		desp.						

DIAGRAMAS



Observaciones de España

Observaciones de la mañana á 8 horas										Id. en las 24 horas		Id. de la vispera á 16 horas				
Estaciones	Barómetro		Temperatura	Viento		Estado del cielo	Estado del mar	Lluvia ó nieve	Temp. extr. ^{as}		Barom. á 0° y al nivel del mar	Temperatura	Viento		Estado del cielo	
	á 0° y al nivel del mar	Variación en 3 horas		Dirección	F ^{za}				Max. ^a	Min. ^a			Dirección	Fuerza		
Región del N.W. I.	La Coruña	766.5	+0.3	16	SSE	3	emb. ^o	blanca	20	14	765.9	20	NW	2	c.d. ^o	
	Vares															
	Avilés															
	Gijón	766.0	+0.6	20.0	NE	1	c.d. ^o	blanca	22	15	765.0	19.8	(S)	2	emb. ^o	
	Oviedo	765.7		19.8	E	1	c.emb. ^o		21	15	764.8	18.8	SE	1	emb. ^o	
	Finisterre															
	Santiago	767.4	+0.3	20.0	SW	0	gr.		24	13	765.4	23.3	SW	2	emb. ^o	
	Pontevedra	768.8	+1.0	17.2	N	1	emb. ^o		21	13	766.0	20.6	SW	4	gr.	
	Lugo	768.9		14.3	SE	0	emb. ^o		23	10	763.7	21.9	NW	1	emb. ^o	
Orense	766.3	+2.5	21.2	SW	0	c.d. ^o		22	17	761.0	26.3	SE	1	c.d. ^o		
León	764.2		18.5	S	0	gr.		22	12	761.2	20.1	SEW	3	emb. ^o		
Región Cantábrica II	Santander	765.6	+0.3	20.0			c.d. ^o		22	13	764.6	19.6			emb. ^o	
	Punta Galea	765.1	0.0	19.3	NE	2	emb. ^o	blanca	20	11	763.7	20.2	SNW	2	c.emb. ^o	
	Bilbao	765.7	0.0	18	WNW	1	emb. ^o		23	18	765.1	22	NW	5	emb. ^o	
	Cabo Machichaco															
	San Sebastián	766.7	+1.2		E	1	emb. ^o	blanca	22	10	765.1	21.4	NW	2	c.emb. ^o	
Región del Duero III	Zamora	767.2	+1.0	20.8	NE	0	gr.		28	14	764.9	24.7	SW	0	c.d. ^o	
	Palencia	764.9	+1.0	22.0	SE	0	gr.		27	14	760.9	25.9	S	0	c.d. ^o	
	Burgos	765.4	+0.4	15.0	NE	1	c.emb. ^o		27	13	759.3	25.0	E	0	c.d. ^o	
	Soria	763.8	+0.2	21.1	ENE	0	gr.		29	13	760.4	27.8	SE	1	emb. ^o	
	Valladolid	766.3	+1.4	17.4	E	0	gr.		29	15	761.1	28.2	SW	2	emb. ^o	
	Salamanca	767.3	+0.5	18.4	NW	1	gr.		29	13	762.7	25.8	NW	2	c.d. ^o	
Región Central IV	Avila	764.7		15.6	SW	0	gr.		27	13	759.7	25.2	NW	1	emb. ^o	
	Segovia	765.0	+0.2	17.5	W	0	c.d. ^o		32	13	759.6	20.3	(S)	2	c.d. ^o	
	Madrid	764.2	+0.8	21.2	Cal. ^a	0	gr.		32	15.7	761.0	22.2	SE	1	c.d. ^o	
	Toledo	764.2	+0.7	22.6	N	1	gr.		32	19	760.4	30.0	N	1	gr.	
	Guadalajara	762.3	+0.6	21.4	SW	0	gr.		30	15	759.8	29.2	SW	3	c.d. ^o	
	Cuenca	762.1	+0.1	24.0	NE	0	gr.		30	17	759.9	28.0	W	1	emb. ^o	
Extrem. ^a Mancha V	Cáceres	764.5		21.6	W	0	gr.		31	22	762.8	29.4	S	2	c.d. ^o	
	Badajoz	766.9	+0.5	19.4	W	1	gr.		20	15	764.4	29.8	NW	2	c.d. ^o	
	Ciudad Real	764.2	+0.7	22.8	N	4	gr.		31	16	762.2	30.0	W	4	gr.	
Alto Ebro VI	Logroño	765.6		18.3	WNW	1	emb. ^o		21	15	760.4	30.5	SW	0	emb. ^o	
	Pamplona	765.5	0.0	21.0	N	0	gr.		34	15	762.0	24.0	N	0	gr.	
	Huesca	762.6	+1.5	22.4	W	0	emb. ^o		23	16.3	761.2	30.6	E	1	c.emb. ^o	
	Zaragoza	763.9	+0.5	21.4	NW	1	gr.		33	17	759.4	32.0	SE	1	emb. ^o	
Cataluña VII	Lérida															
	Gerona	763.2	+0.6	22.8	SE	0	c.d. ^o		31	17	762.1	28.8	S	2	c.d. ^o	
	Barcelona	763.5	+3.2	2.5	SE	0	c.emb. ^o	blanca	28	21	762.6	27	SW	3	c.emb. ^o	
	Tarragona	764.3		23.0	SE	0	gr.	blanca	24	20	762.8	23.5	SE	2	c.d. ^o	
	Tortosa	764.2	+0.5	24.6	E	0	gr.		28	19	762.3	26.9	SE	3	c.d. ^o	
Levante VIII	Teruel	762.7		20.6	E	0	gr.		31	14	759.4	28.8	SE	3	c.d. ^o	
	Castellón	761.4	+0.3	23.7	E	0	c.d. ^o	risada	25	20	760.5	24.0	E	2	c.emb. ^o	
	Valencia	762.9	+1.0	23.8	NE	1	emb. ^o		25	19	762.8	25.2	SE	1	c.d. ^o	
Región del SE IX	Albacete	763.4	0.0	22.5	S	2	gr.		35	16	759.0	22.3	SW	1	emb. ^o	
	Alicante	763.5	+0.6	22	E	0	emb. ^o	Cal. ^a	29	20	762.5	23	SE	1	c.d. ^o	
	Murcia	763.4		23.0	NE	1	c.d. ^o		21	18	761.7	30.0	NE	3	emb. ^o	
Cuenca del Guadalquivir X	Sevilla	764.8		24.0	NW	2	gr.		24	17	762.0	31.2	SW	5	gr.	
	Córdoba	765.4	+1.0	21.0	SW	1	gr.		23	18	762.0	32.7	SW	2	c.d. ^o	
	Jaén	764.8		22.6	W	0	gr.		31	18	761.2	29.8	W	1	gr.	
	Granada	764.6	+1.5	23.2	SW	0	gr.		31	16	762.2	20.3	SW	3	emb. ^o	
Costa del Sur XI	Huelva	765.2		22.2	N	5	gr.	risada	27	15	763.9	22.8	SW	6	gr.	
	San Fernando	765.3	+0.2	20	N	1	gr.	risada	23	17	764.4	22	SE	4	bruma	
	Tarifa	764.5	+0.1	19.3	W	2	emb. ^o	blanca	22	17	763.8	22.0	NW	2	c.d. ^o	
	Málaga	762.8	+0.2	26	WNW	3	gr.	blanca	29	25	762.5	24	SE	2	c.d. ^o	
	Almería	761.4		25.2	SW	0	gr.	Cal. ^a	27	17	762.3	26.1	WNW	0	c.d. ^o	
Canaria XII	Palma	764.3	+0.6	23	E	1	gr.	risada	27	20	763.9	26	N	2	c.d. ^o	
	Mañón	764.3		26	E	1	gr.		29	16	763.0	28	SW	2	gr.	
Canarias XIII	Sa. Cruz de Ten. ^a	766.7		22.6	WNW	0	gr.	blanca	28	19	766.5	26.6	WNW	3	gr.	
	Laguna	766.7	+0.6	27.8	N	6	emb. ^o		25	18	767.1	23.9	NW	5	gr.	
Africa	Tetuan															
	Melilla	764.3		22.0	NW	4	gr.	N. ^a	29	22	765.4	29.2	NW	3	gr.	
	Tarache															

— Noticias —